

Serrouville

Beuvillers

Partie traitée au 1/2000ème

Malavillers

Sancy

Anderny

**LEGENDE**

- Limite communale
- Limite et nom de zone
- Limite et nom de secteur
- Espace boisé classé
- Elément remarquable du paysage naturel à protéger au titre de l'article L.151-23 du CU
- Emplacement réservé
- Chemin à conserver
- Marge de recul

1:5 000

0 120 240 360 480 600 m

DEPARTEMENT DE MEURTHE-ET-MOSELLE

Projet :	<b>AUDUN-LE-ROMAN MODIFICATION SIMPLIFIEE</b>
Mission :	<b>MODIFICATION SIMPLIFIEE DU PLU</b>
Document :	<b>REGLEMENT GRAPHIQUE</b>
N° Planche	1



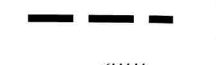






Echelle : 1/5000

Document conforme à la DCC du 15-09-2021 portant approbation de la modification simplifiée du PLU.


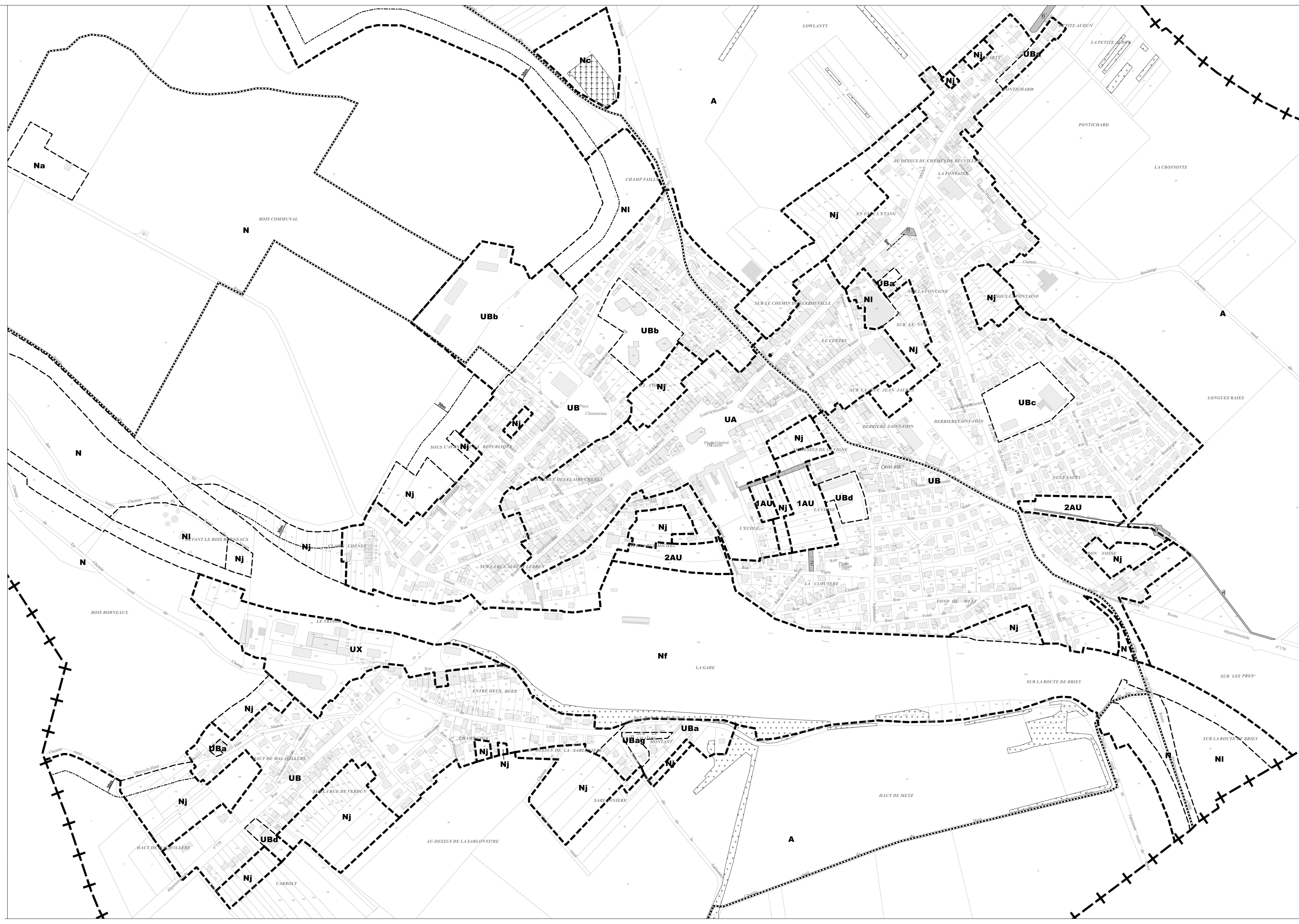
Dossier diffusion Signature :

**Espace & TERRitoires**  
2 Place des Tricoteries  
54200 CHALGRIVY  
Tel: 03.83.55.5337 Fax: 03.83.55.5378

**LEGENDE**

-  Limite communale
-  Limite et nom de zone
-  Limite et nom de secteur
-  Elément remarquable du paysage naturel à protéger au titre de l'article L151-23 du CU
-  Emplacement réservé
-  Règle architecturale particulière
-  Chemin à conserver
-  Marge de recul
-  Elément remarquable du paysage bâti à protéger au titre de l'article 151-19 du CU

1:2 000

**DEPARTEMENT DE MEURTHE-ET-MOSELLE**

Projet :	<b>AUDUN-LE-ROMAN MODIFICATION SIMPLIFIEE</b>
Mission :	<b>MODIFICATION SIMPLIFIEE DU PLU</b>
Document :	<b>REGLEMENT GRAPHIQUE</b>
N° Planche :	<b>2</b>

Echelle : 1/2000

Document conforme à la DCC du 15-09-2021 portant approbation de la modification simplifiée du PLU.

**Espace & TERRitoires**

2 Place des Trinitaires  
54200 CHAUMONT  
Tel: 03.83.93.93.97 Fax: 03.83.93.93.78