



Départements de
Meurthe-et-Moselle et de
Meuse

PLUi

ELABORATION DU PLAN LOCAL
D'URBANISME INTERCOMMUNAL

G

Communauté de communes Coeur du Pays Haut

Emplacements réservés

Document conforme à celui annexé
à la délibération du Conseil Communautaire
de Coeur du Pays Haut

en date du 15 décembre 2025

arrêtant l'élaboration du Plan Local d'Urbanisme
Intercommunal

Daniel Matergia, le Président

Liste des emplacements réservés

Commune	Numéro	Bénéficiaire	Nature	Surface
Audun-le-Roman	3	Commune de Audun-le-Roman	Aménagement d'un chemin piétonnier	540 m²
Audun-le-Roman	4	Commune de Audun-le-Roman	Aménagement d'une placette de retournement	114 m²
Audun-le-Roman	5	Commune de Audun-le-Roman	Aménagement de voirie	750 m²
Audun-le-Roman	6	Commune de Audun-le-Roman	Cheminement piéton	1675 m²
Audun-le-Roman	7	Commune de Audun-le-Roman	Aménagement d'un sentier et d'une piste cyclable	1576 m²
Audun-le-Roman	8	Commune de Audun-le-Roman	Aménagement de l'intersection entre la rue Lucien Michel et la route de Briey	251 m²
Audun-le-Roman	9	Commune de Audun-le-Roman	Création d'un parking de covoiturage	2567 m²
Audun-le-Roman	10	Commune de Audun-le-Roman	Préservation du patrimoine	32 m²
Anderny	1	Commune de Anderny	Aménagement de commerces de proximité	735 m²
Anderny	2	Commune de Anderny	Création d'une zone de loisirs	876 m²
Avillers	11	Commune de Avillers	Aménagement d'un bassin de rétention	1217 m²
Beuvillers	12	Commune de Beuvillers	Aménagement d'un trottoir	297 m²
Beuvillers	13	Commune de Beuvillers	Aménagement du chemin	748 m²
Beuvillers	14	Commune de Beuvillers	Aménagement d'une placette de retournement	106 m²
Beuvillers	15	Commune de Beuvillers	Aménagement de la voirie	1939 m²
Beuvillers	16	Commune de Beuvillers	Aménagement d'une placette de retournement	32 m²
Bréhain-la-Ville	17	Commune de Bréhain-la-Ville	Création d'une aire de stationnement près de la salle polyvalente	917 m²
Bréhain-la-Ville	18	Commune de Bréhain-la-Ville	Aménagement d'un espace public	511 m²
Bréhain-la-Ville	19	Commune de Bréhain-la-Ville	Création d'une aire de stationnement	502 m²
Joudreville	20	Commune de Joudreville	Extension du cimetière	1280 m²
Joudreville	21	Commune de Joudreville	Aménagement d'une zone de loisirs	1242 m²
Landres	22	Commune de Landres	Extension du cimetière	1542 m²
Landres	23	Commune de Landres	Aménagement d'un trottoir	1801 m²
Mairy-Mainville	24	Commune de Mairy-Mainville	Aménagement entrée de ville	1935 m²
Mercy-le-Bas	25	Commune de Mercy-le-Bas	Récupération de la voirie	99 m²
Mercy-le-Haut	26	Commune de Mercy-le-Haut	Accès de la zone 1AU	343 m²
Mercy-le-Haut	27	Commune de Mercy-le-Haut	Réalisation d'un trottoir	100 m²
Mercy-le-Haut	28	Commune de Mercy-le-Haut	Aménagement d'un trottoir	34 m²
Mercy-le-Haut	29	Commune de Mercy-le-Haut	Aménagement d'un trottoir	27 m²
Mercy-le-Haut	30	Commune de Mercy-le-Haut	Aménagement d'un trottoir	28 m²
Mercy-le-Haut	31	Commune de Mercy-le-Haut	Aménagement d'un trottoir	52 m²
Mercy-le-Haut	32	Commune de Mercy-le-Haut	Aménagement d'un trottoir	38 m²
Mercy-le-Haut	33	Commune de Mercy-le-Haut	Aménagement d'un trottoir	69 m²
Mercy-le-Haut	34	Commune de Mercy-le-Haut	Aménagement d'un trottoir	68 m²
Mercy-le-Haut	35	Commune de Mercy-le-Haut	Aménagement d'un trottoir	190 m²
Mercy-le-Haut	36	Commune de Mercy-le-Haut	Aménagement d'un trottoir	209 m²
Mercy-le-Haut	37	Commune de Mercy-le-Haut	Aménagement d'un trottoir	138 m²
Mercy-le-Haut	38	Commune de Mercy-le-Haut	Aménagement d'un trottoir	208 m²
Mercy-le-Haut	39	Commune de Mercy-le-Haut	Aménagement d'un trottoir	280 m²
Mercy-le-Haut	40	Commune de Mercy-le-Haut	Aménagement d'un trottoir	174 m²
Mercy-le-Haut	41	Commune de Mercy-le-Haut	Aménagement d'un trottoir	159 m²
Mercy-le-Haut	42	Commune de Mercy-le-Haut	Aménagement d'un trottoir	47 m²
Mercy-le-Haut	43	Commune de Mercy-le-Haut	Aménagement d'un trottoir	105 m²
Mercy-le-Haut	44	Commune de Mercy-le-Haut	Aménagement d'un trottoir	62 m²
Mercy-le-Haut	45	Commune de Mercy-le-Haut	Aménagement d'un trottoir	225 m²
Mont-Bonvillers	46	Commune de Mont-Bonvillers	Prolongement du chemin	37 m²
Mont-Bonvillers	47	Commune de Mont-Bonvillers	Réaménagement du stationnement	338 m²
Piennes	48	Commune de Piennes	Agrandissement du cimetière	3743 m²
Sancy	49	Commune de Sancy	Aménagement d'un espace de loisirs	3748 m²
Serrouville	50	Commune de Serrouville	Création d'une zone de loisirs	1452 m²

Anderny

Emplacement réservé n° 1

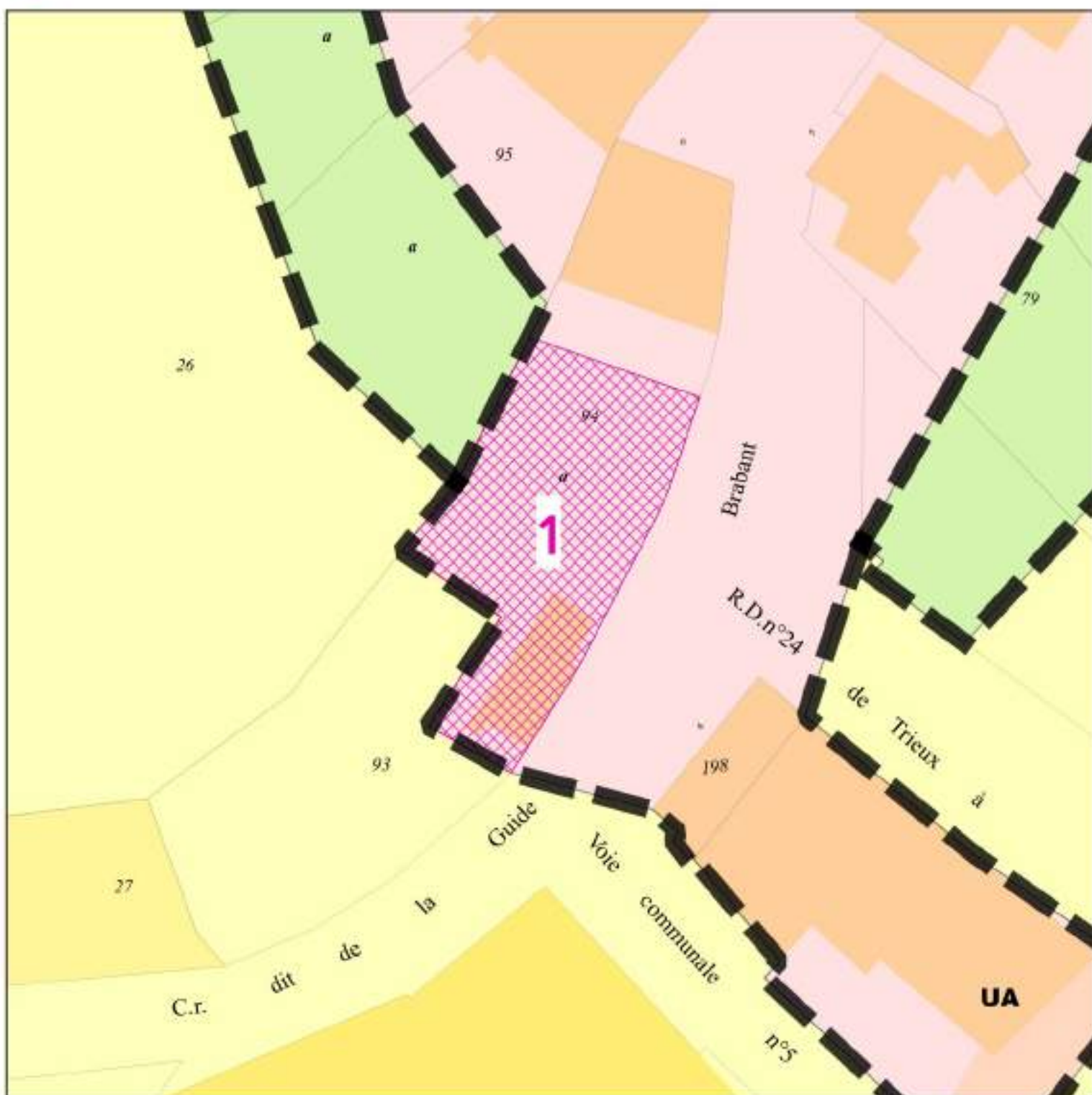


BENEFICIAIRE Commune de Anderny

NUMERO 1

NATURE Aménagement de commerces de proximité

SURFACE 735 m²

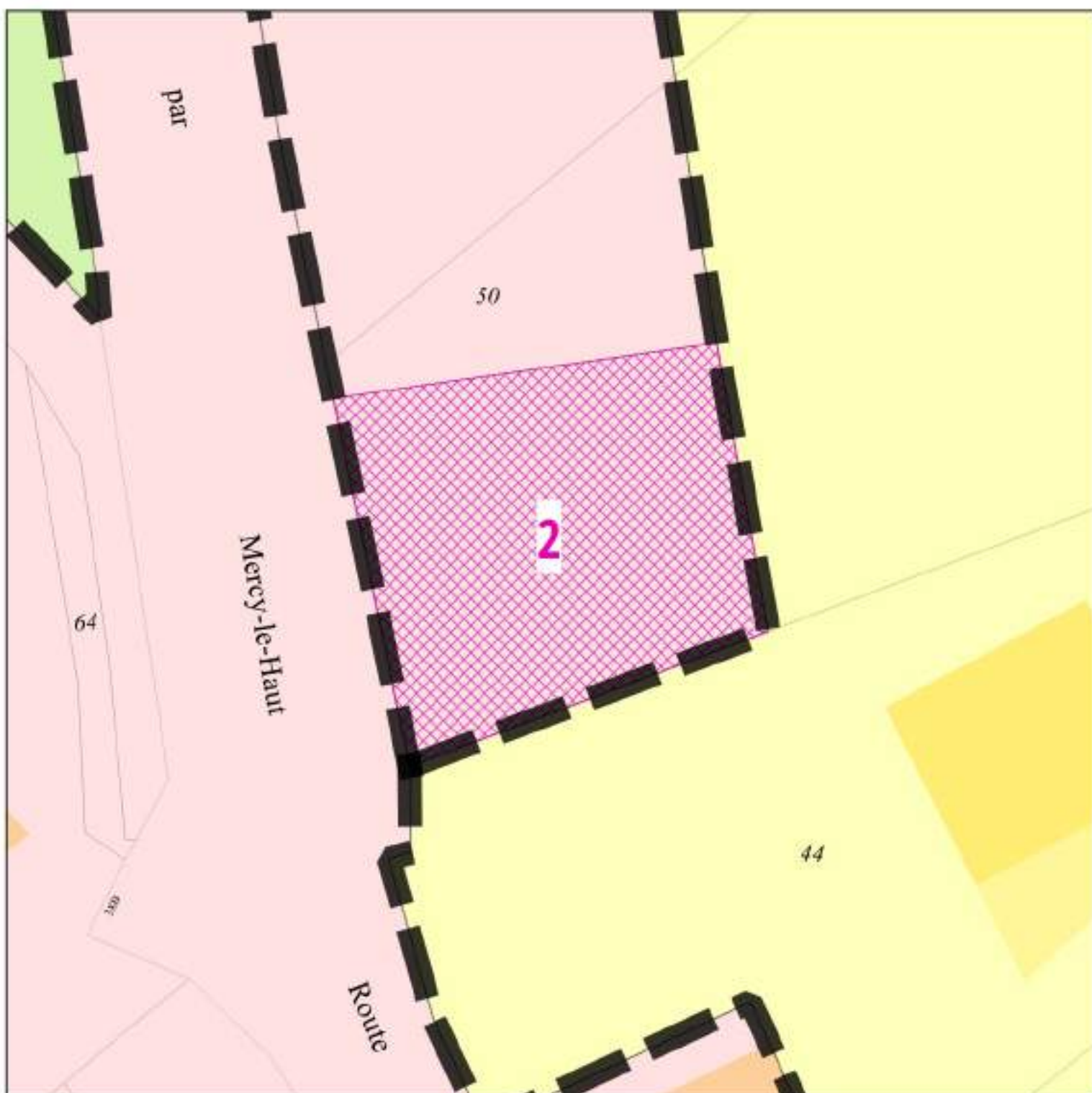


Anderny

Emplacement réservé n° 2



BENEFICIAIRE	Commune de Anderny
NUMERO	2
NATURE	Création d'une zone de loisirs
SURFACE	876 m ²



Audun-le-Roman

Emplacement réservé n° 3

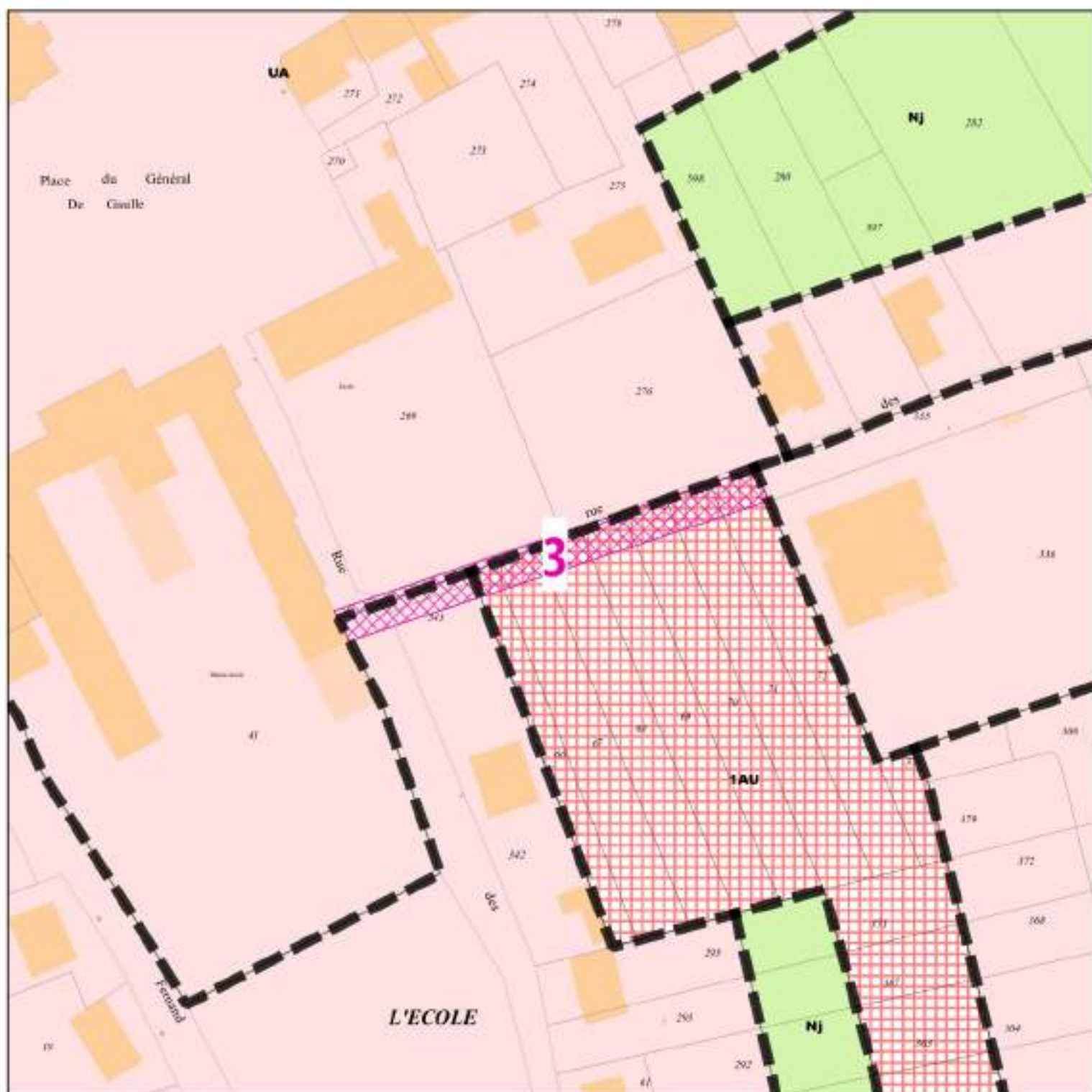


BENEFICIAIRE Commune de Audun-le-Roman

NUMERO 3

NATURE Aménagement d'un chemin piétonnier

SURFACE 540 m²



Audun-le-Roman

Emplacement réservé n° 4

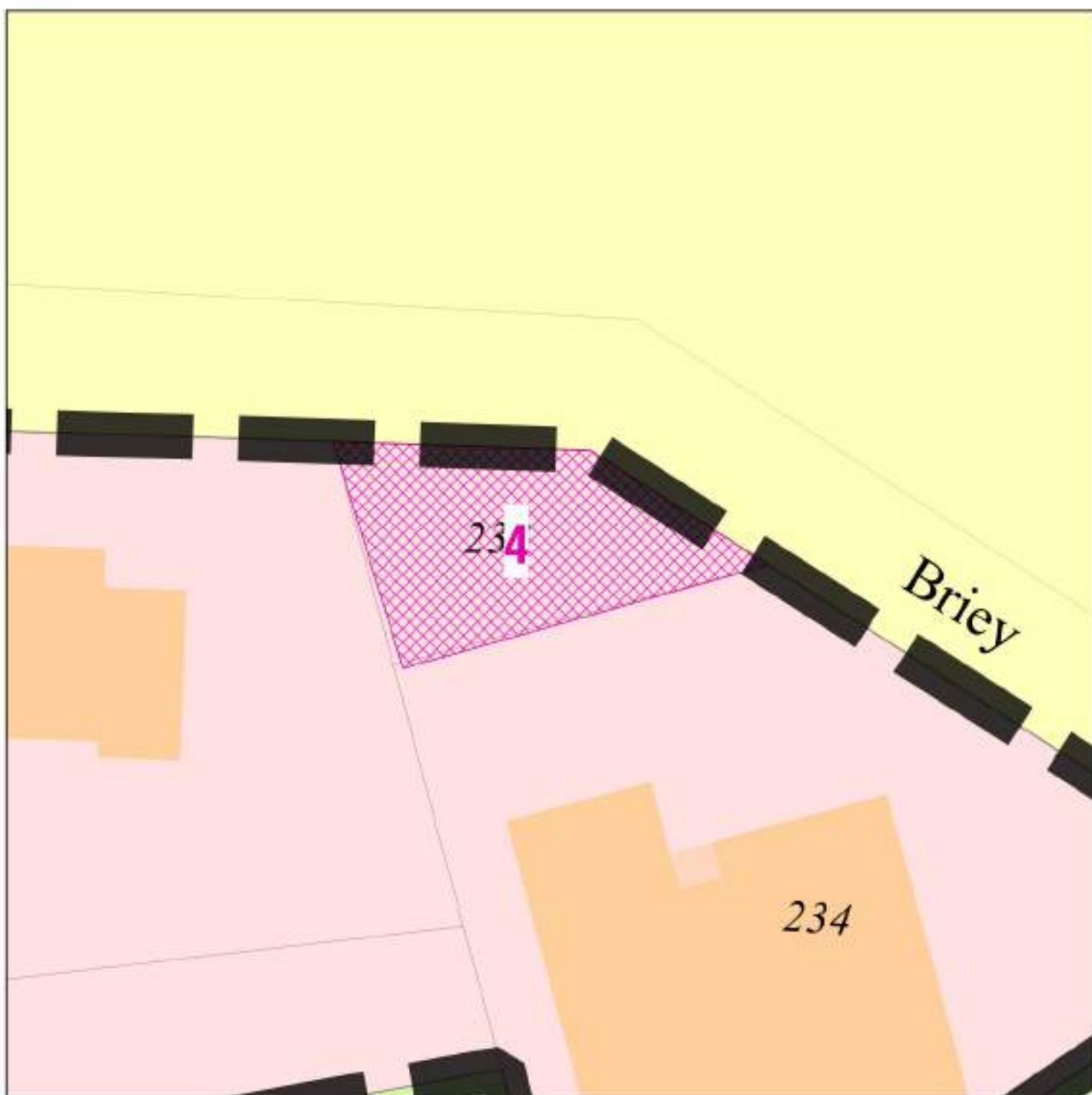


BENEFICIAIRE Commune de Audun-le-Roman

NUMERO 4

NATURE Aménagement d'une placette de retournement

SURFACE 114 m²



Audun-le-Roman

Emplacement réservé n° 5

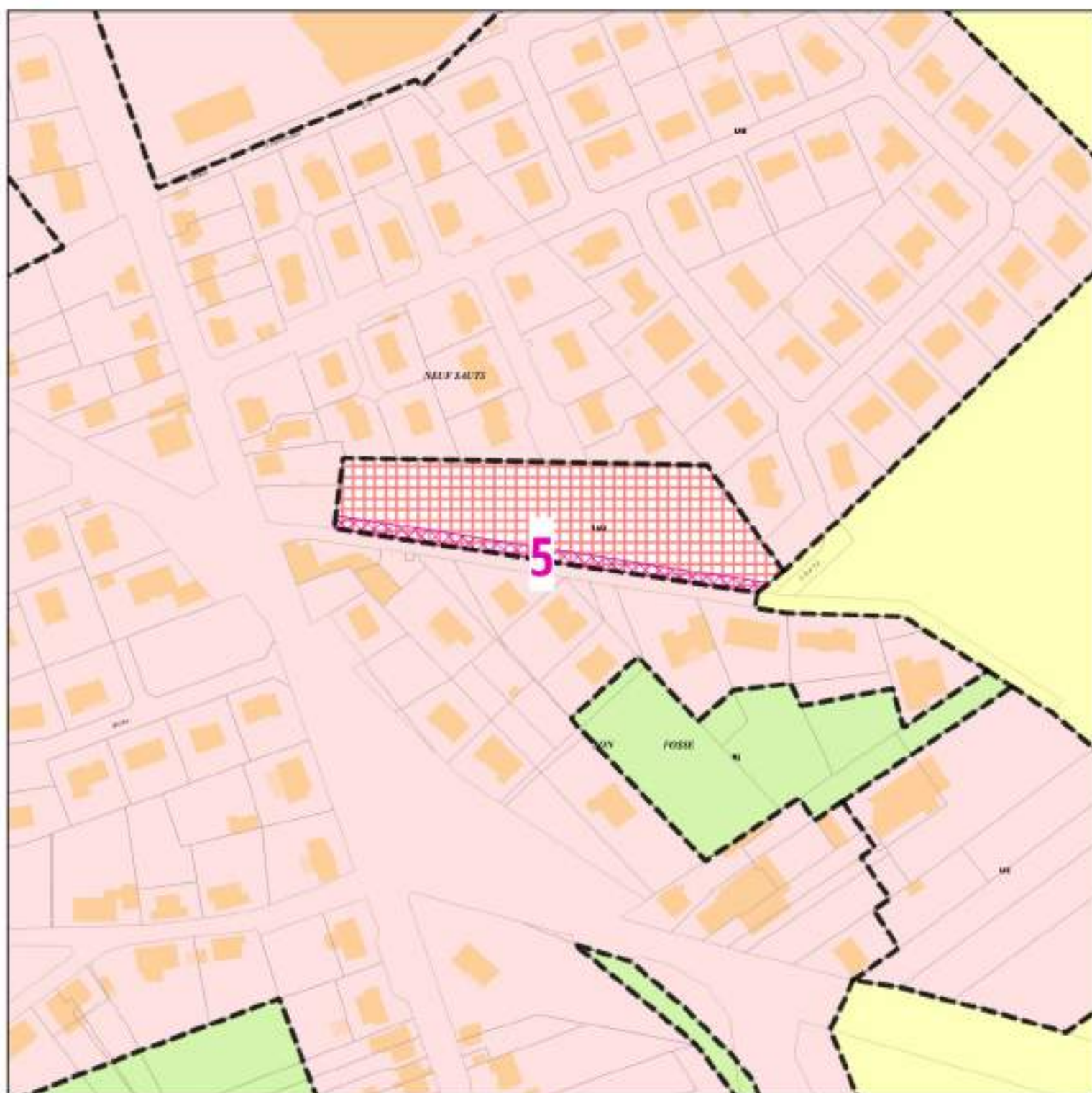


BENEFICIAIRE Commune de Audun-le-Roman

NUMERO 5

NATURE Aménagement de voirie

SURFACE 750 m²



Audun-le-Roman

Emplacement réservé n° 6

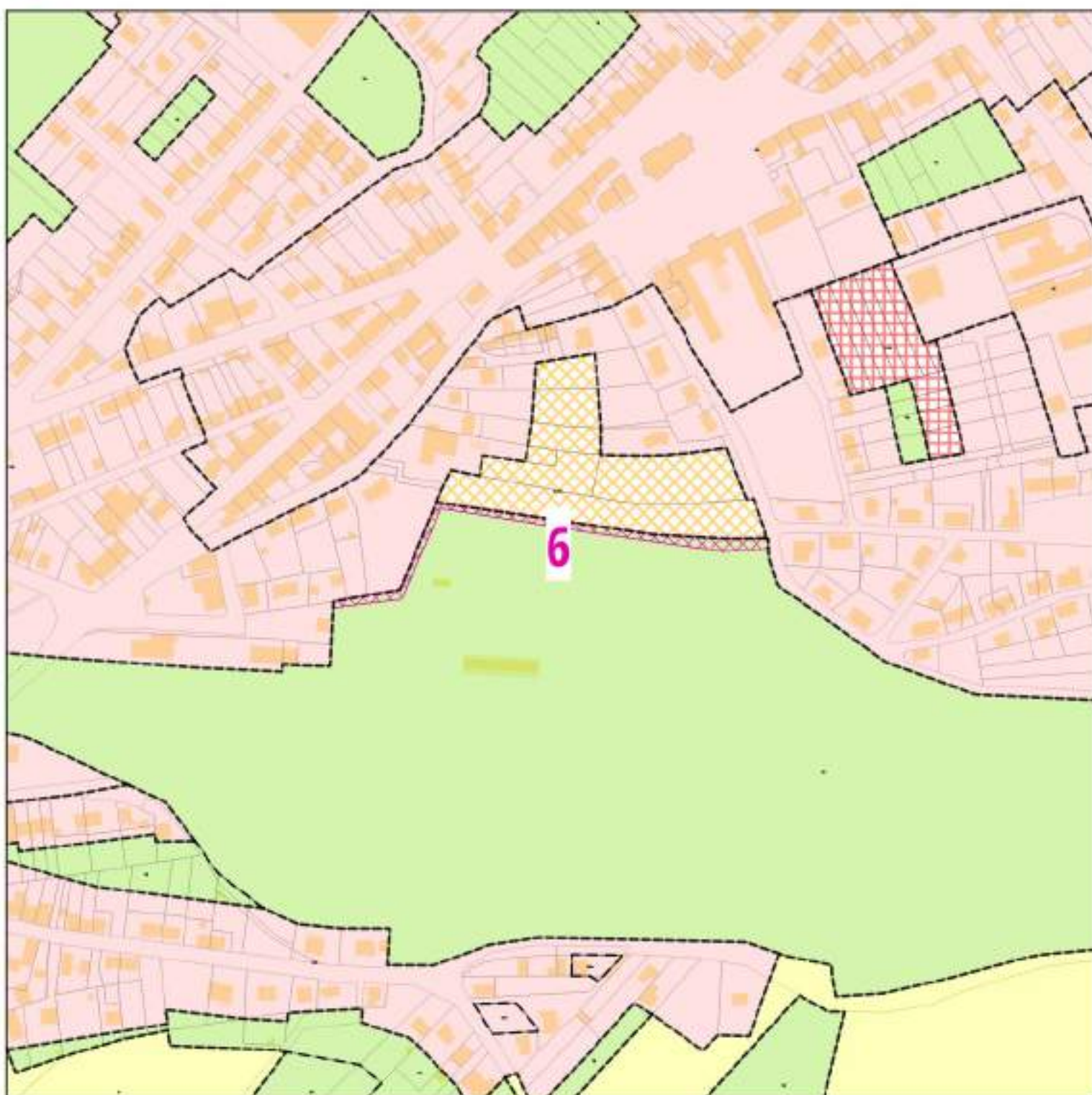


BENEFICIAIRE Commune de Audun-le-Roman

NUMERO 6

NATURE Cheminement piéton

SURFACE 1675 m²



Audun-le-Roman

Emplacement réservé n° 7

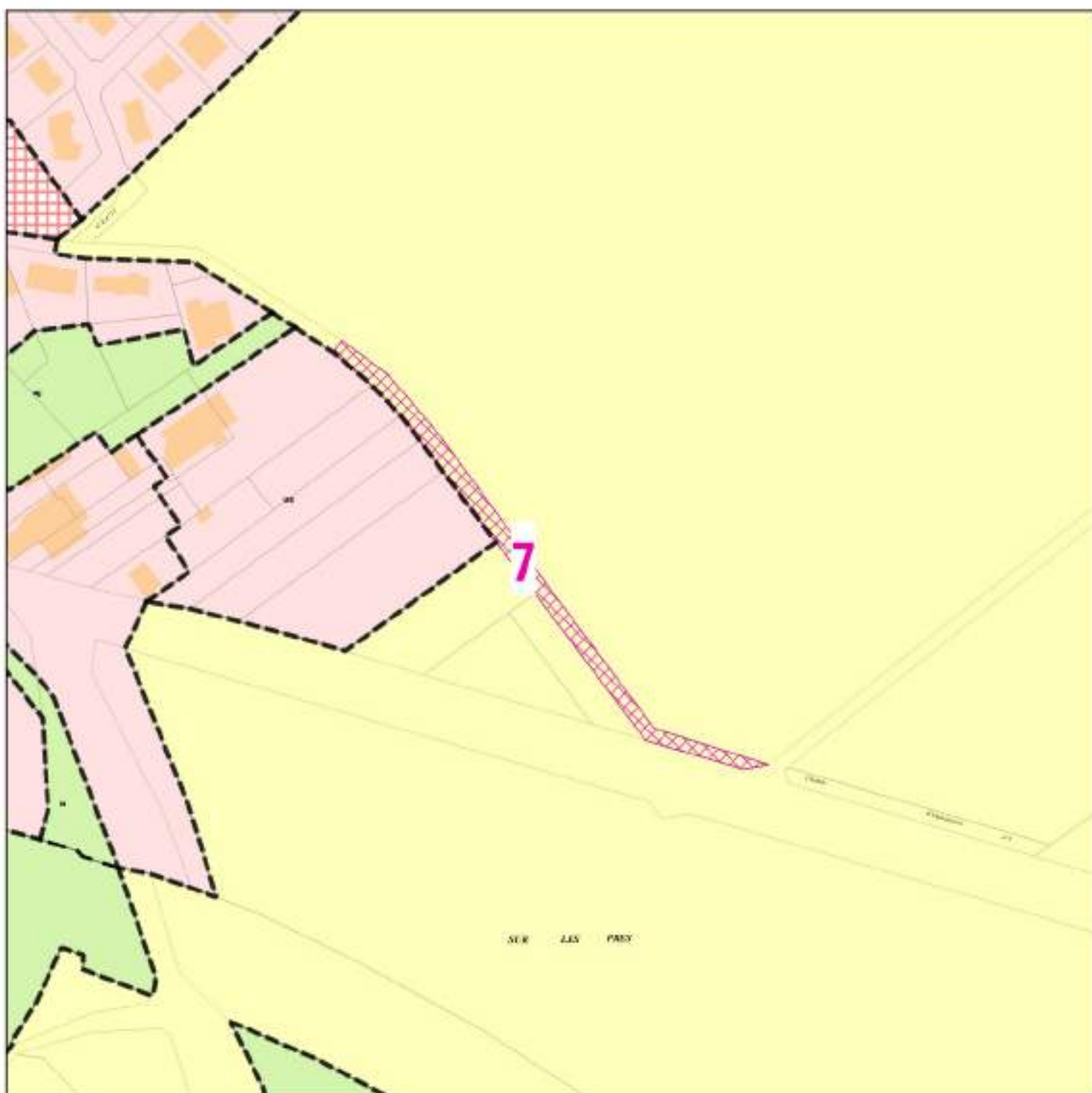


BENEFICIAIRE Commune de Audun-le-Roman

NUMERO 7

NATURE Aménagement d'un sentier et d'une piste cyclable

SURFACE 1576 m²



Audun-le-Roman

Emplacement réservé n° 8

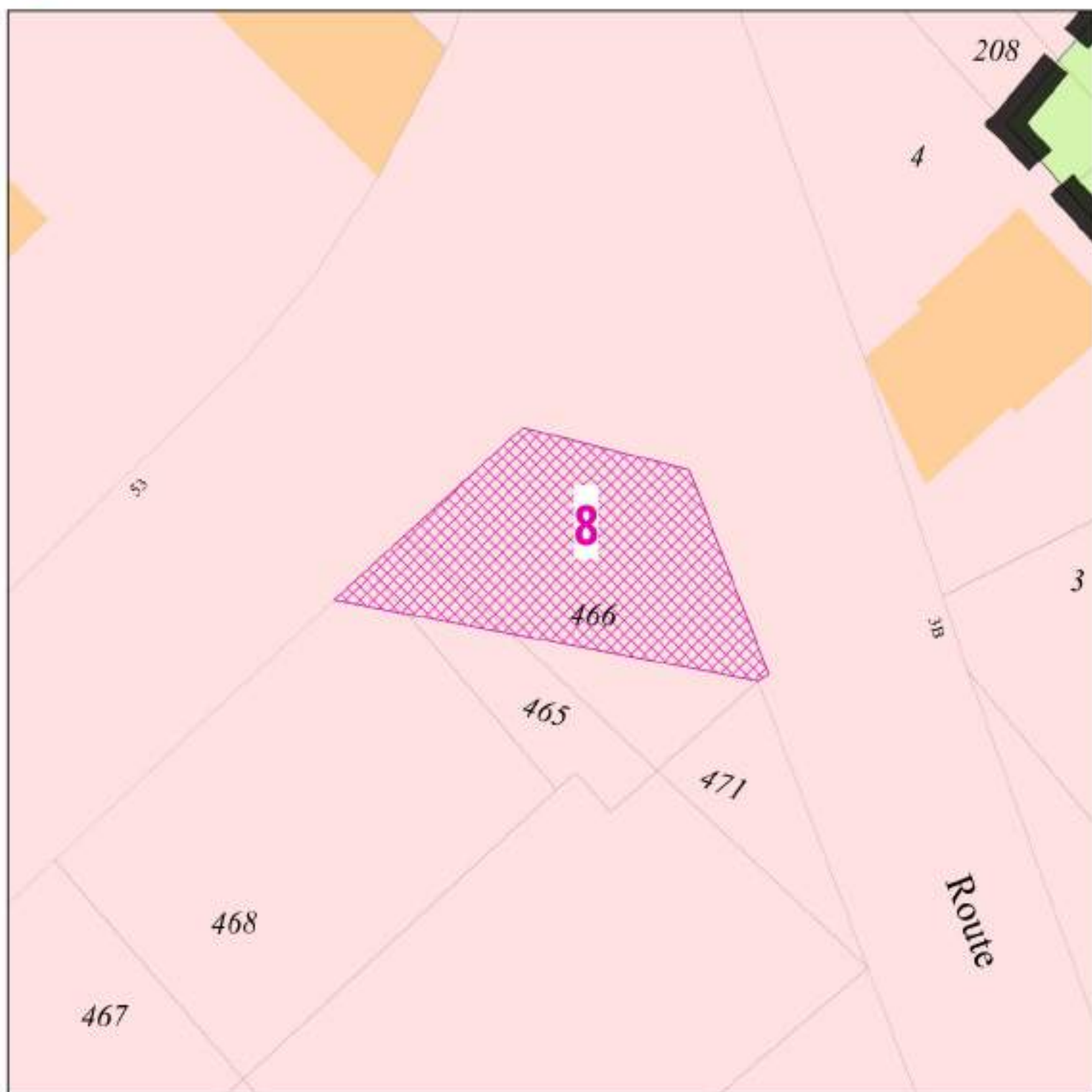


BENEFICIAIRE Commune de Audun-le-Roman

NUMERO 8

NATURE Aménagement de l'intersection entre la rue Lucien Michel et la route de Briey

SURFACE 251 m²

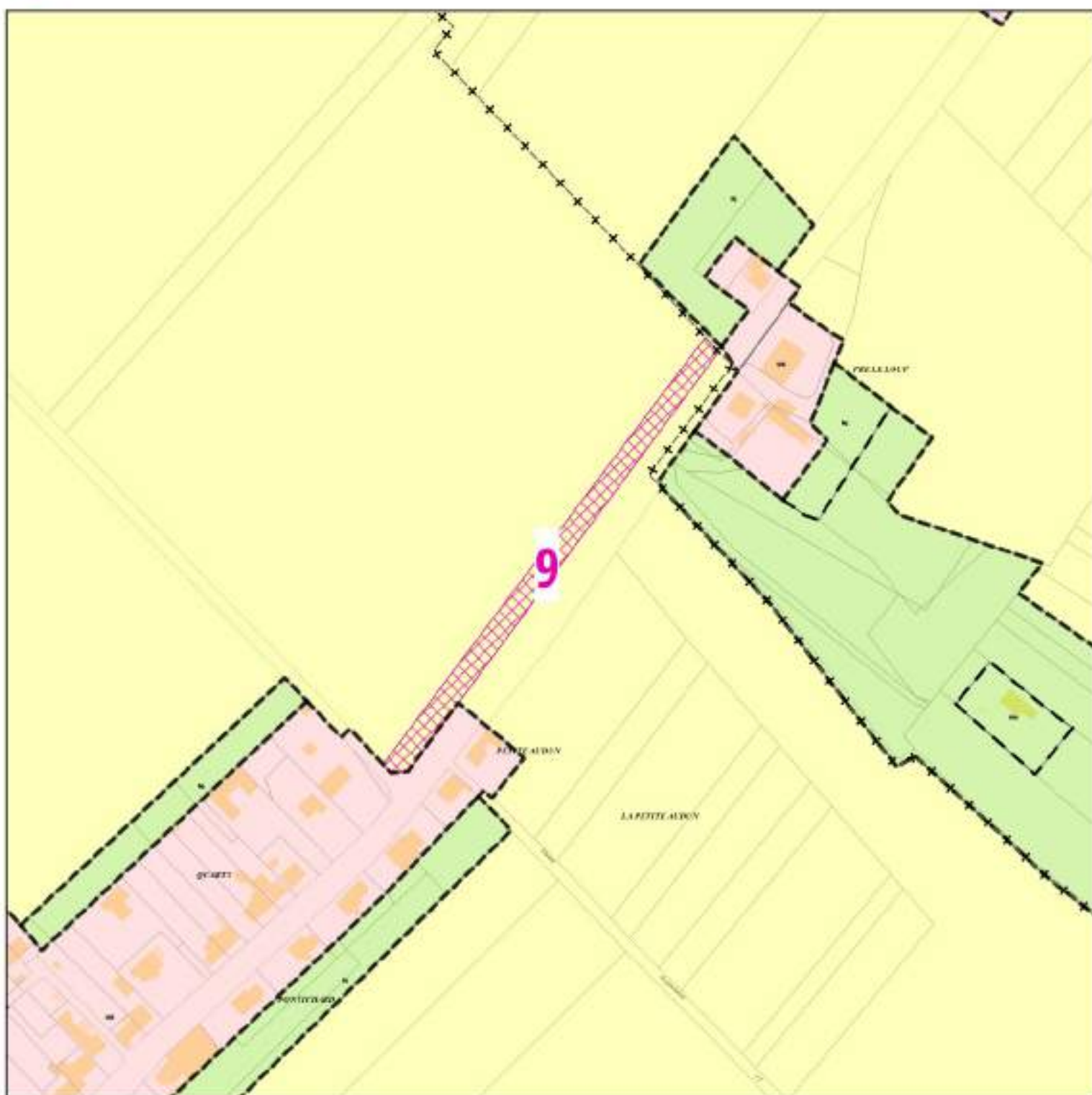


Audun-le-Roman

Emplacement réservé n° 9



BENEFICIAIRE	Commune de Audun-le-Roman
NUMERO	9
NATURE	Création d'un parking de covoiturage
SURFACE	2567 m ²



Audun-le-Roman

Emplacement réservé n° 10



BENEFICIAIRE Commune de Audun-le-Roman

NUMERO 10

NATURE Préservation du patrimoine

SURFACE 32 m²

278

69B

10

69A

Avillers

Emplacement réservé n° 11

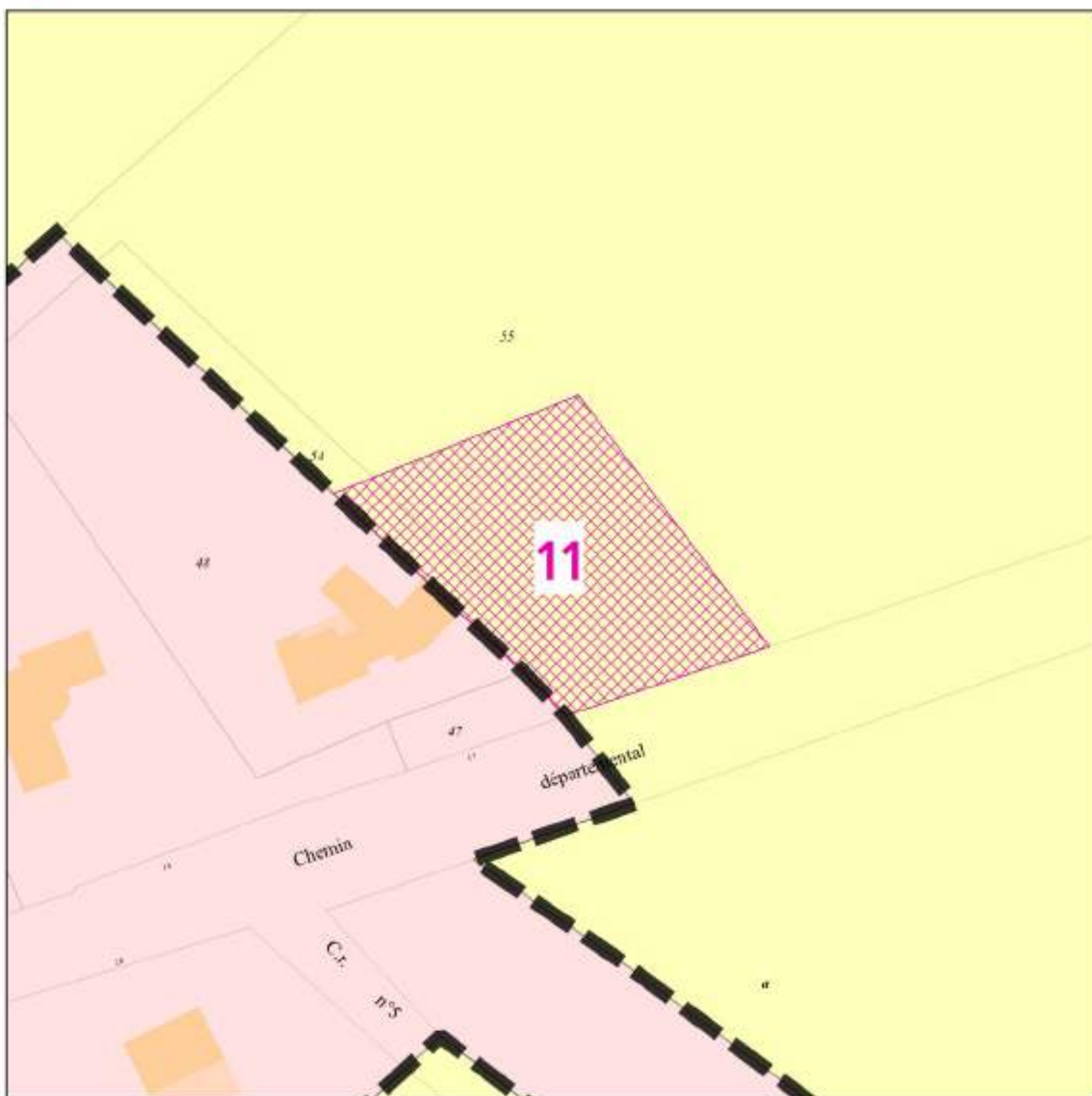


BENEFICIAIRE Commune de Avillers

NUMERO 11

NATURE Aménagement d'un bassin de rétention

SURFACE 1217 m²

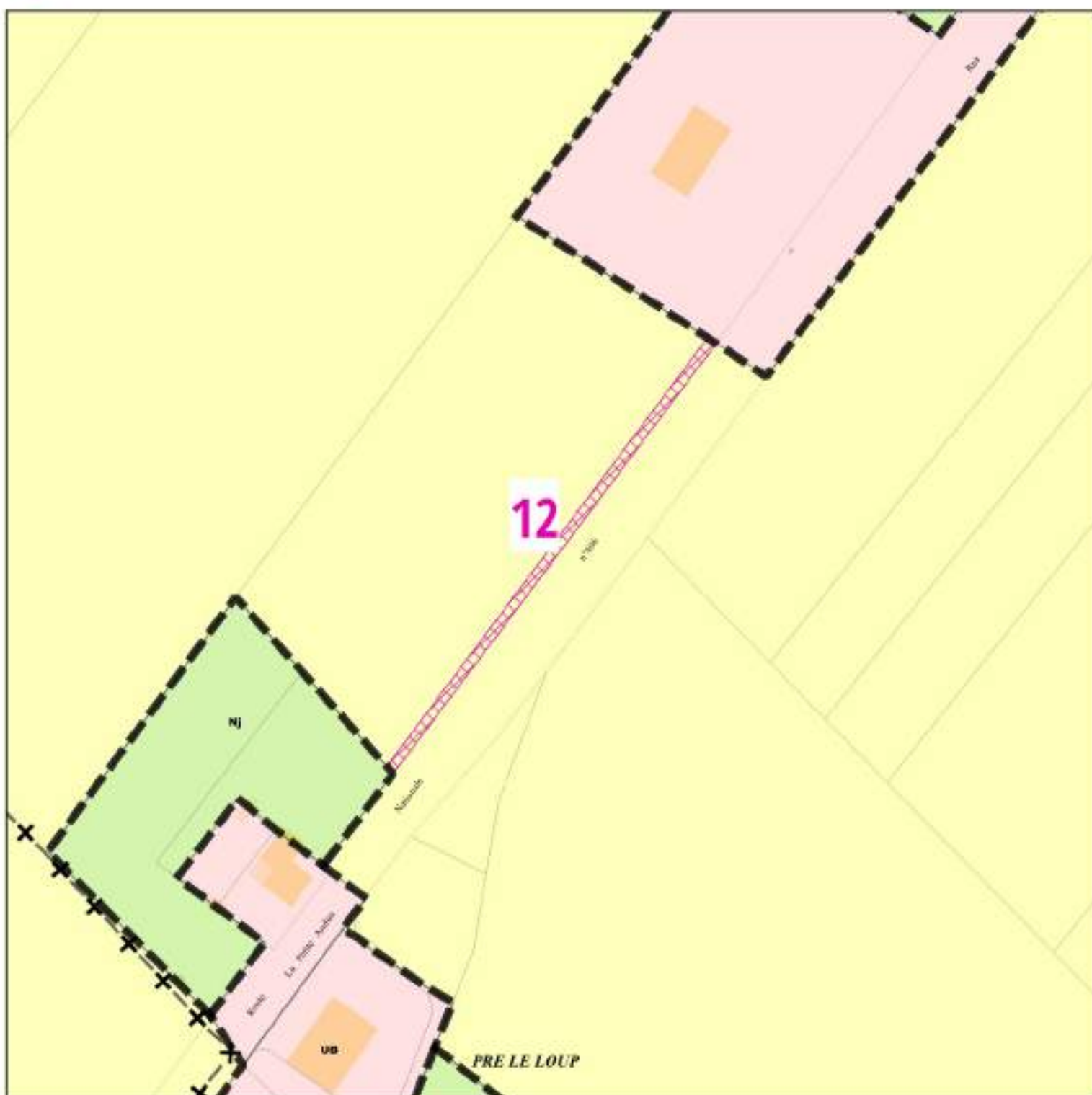


Beuvillers

Emplacement réservé n° 12



BENEFICIAIRE	Commune de Beuvillers
NUMERO	12
NATURE	Aménagement d'un trottoir
SURFACE	297 m ²

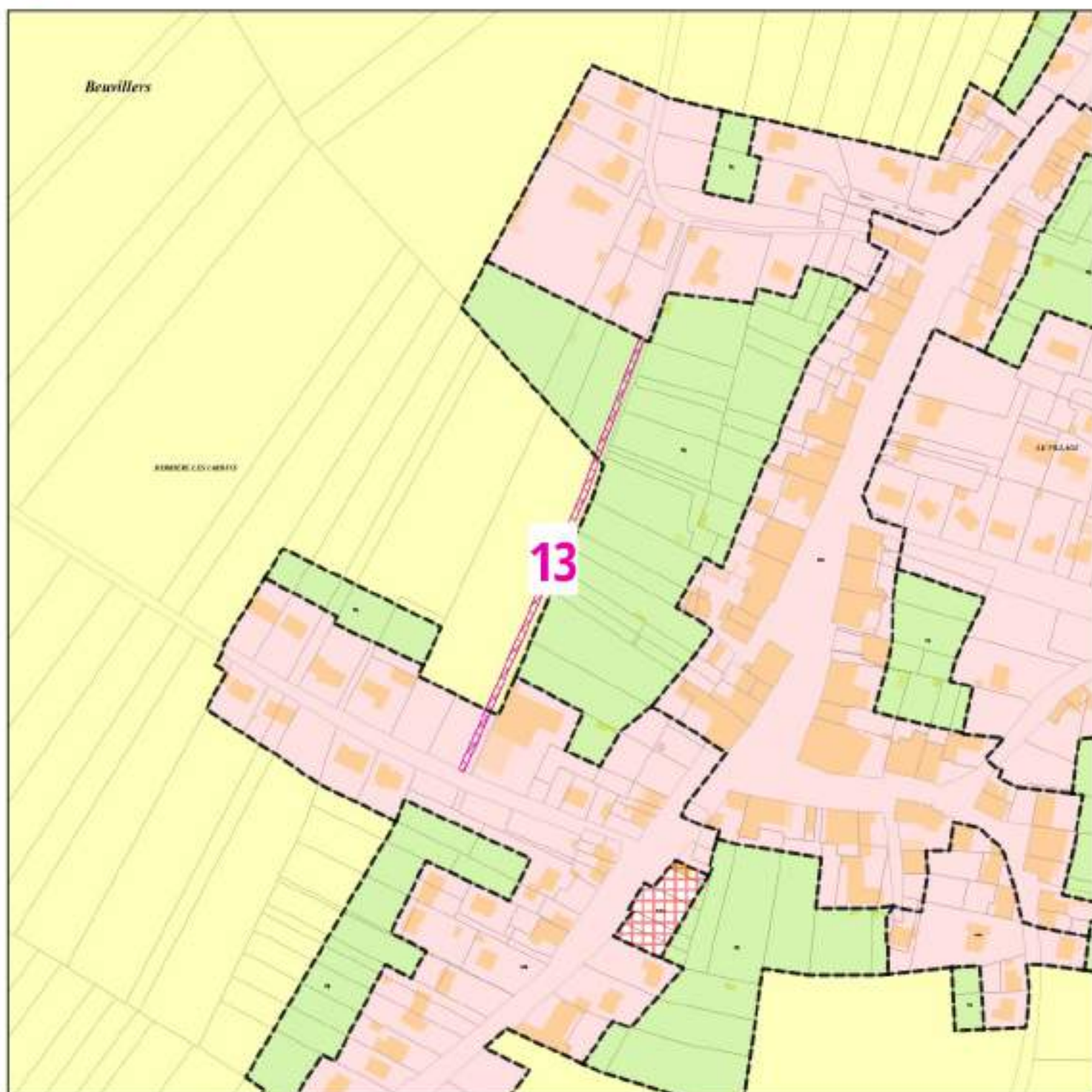


Beuvillers

Emplacement réservé n° 13



BENEFICIAIRE	Commune de Beuvillers
NUMERO	13
NATURE	Aménagement du chemin
SURFACE	748 m ²

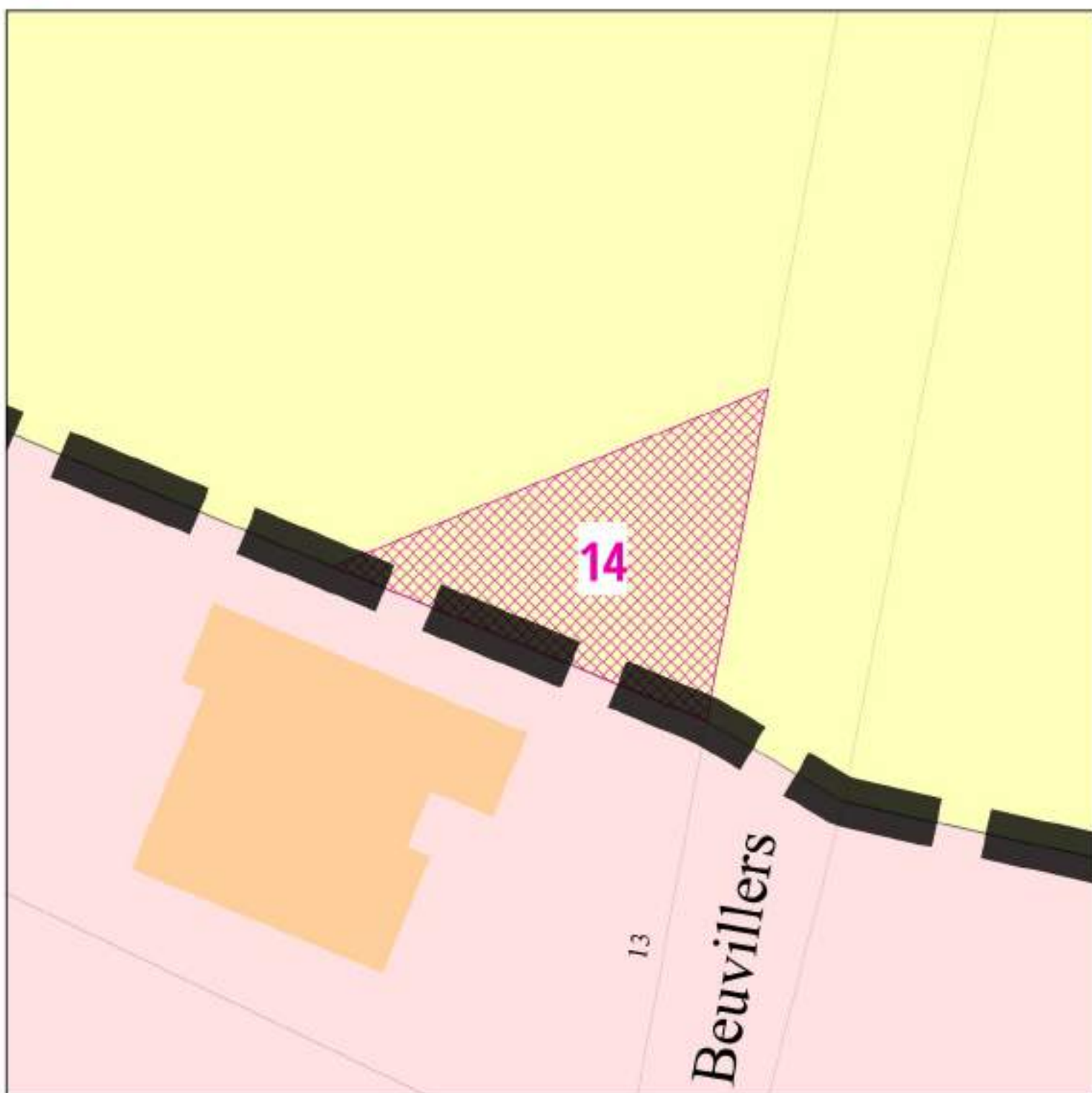


Beuvillers

Emplacement réservé n° 14



BENEFICIAIRE	Commune de Beuvillers
NUMERO	14
NATURE	Aménagement d'une placette de retournement
SURFACE	196 m ²

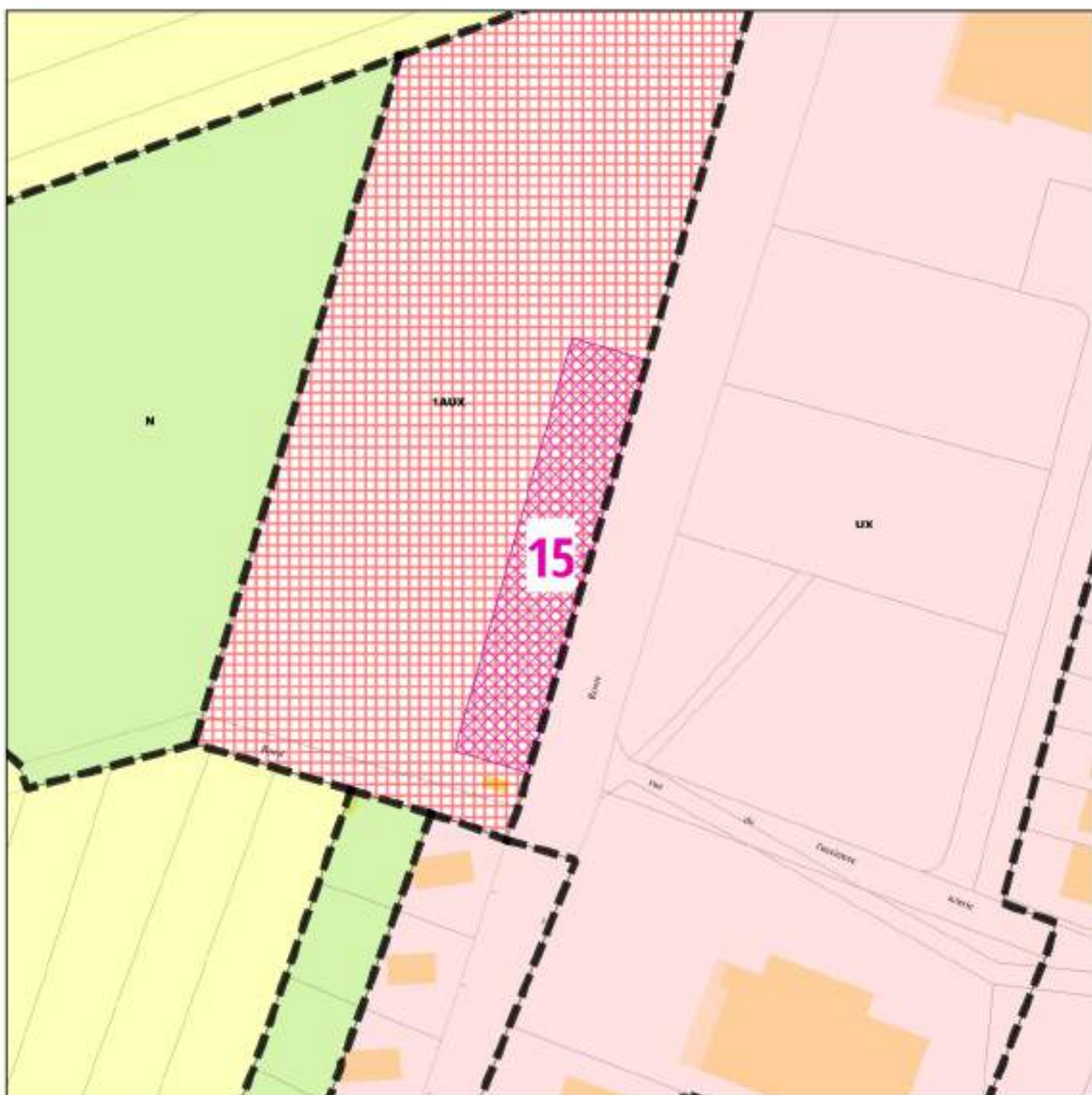


Beuvillers

Emplacement réservé n° 15



BENEFICIAIRE	Commune de Beuvillers
NUMERO	15
NATURE	Aménagement de la voirie
SURFACE	1939 m ²

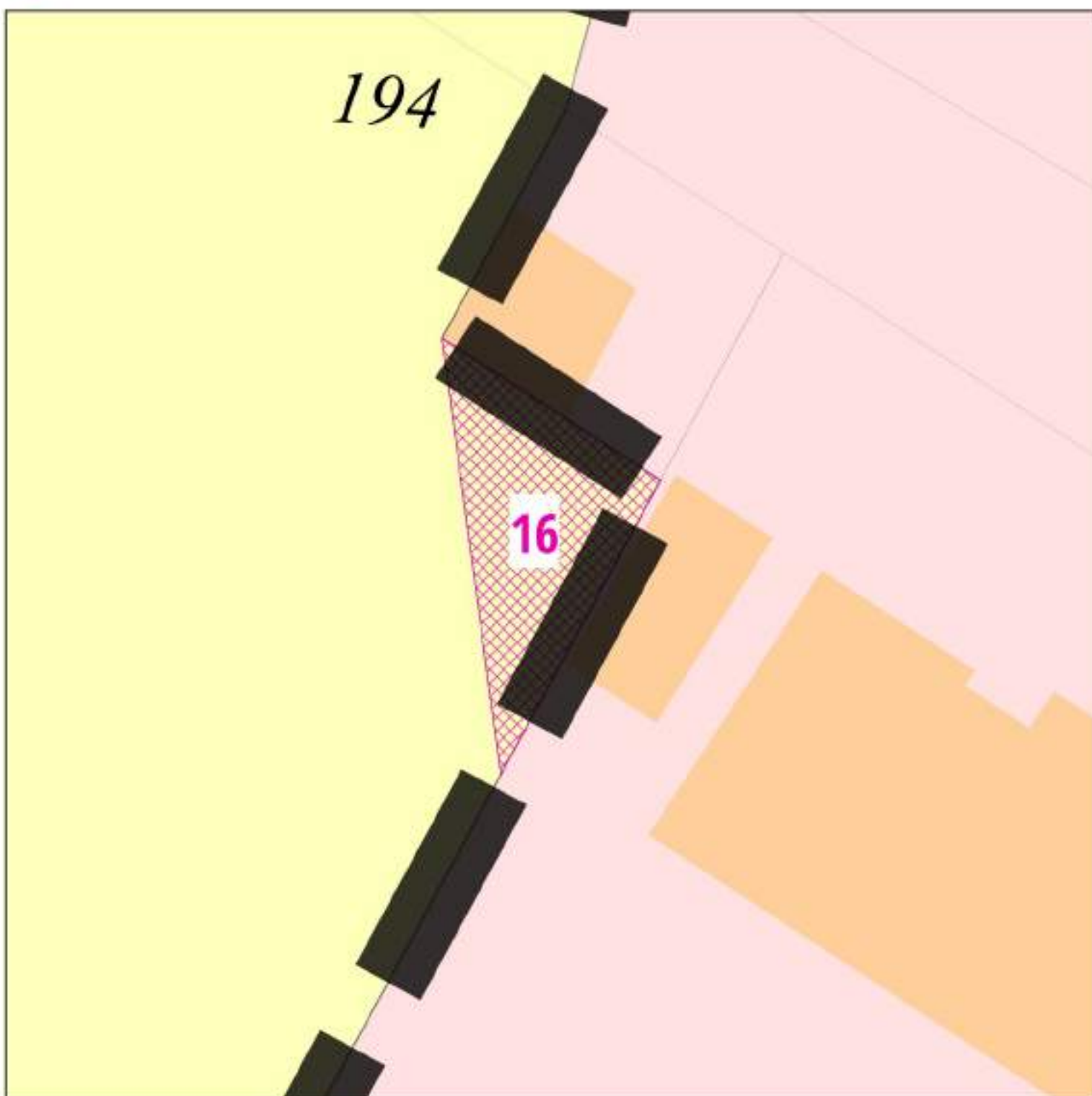


Beuvillers

Emplacement réservé n° 16



BENEFICIAIRE	Commune de Beuvillers
NUMERO	16
NATURE	Aménagement d'une placette de retournement
SURFACE	32 m ²



Bréchain-la-Ville

Emplacement réservé n° 17

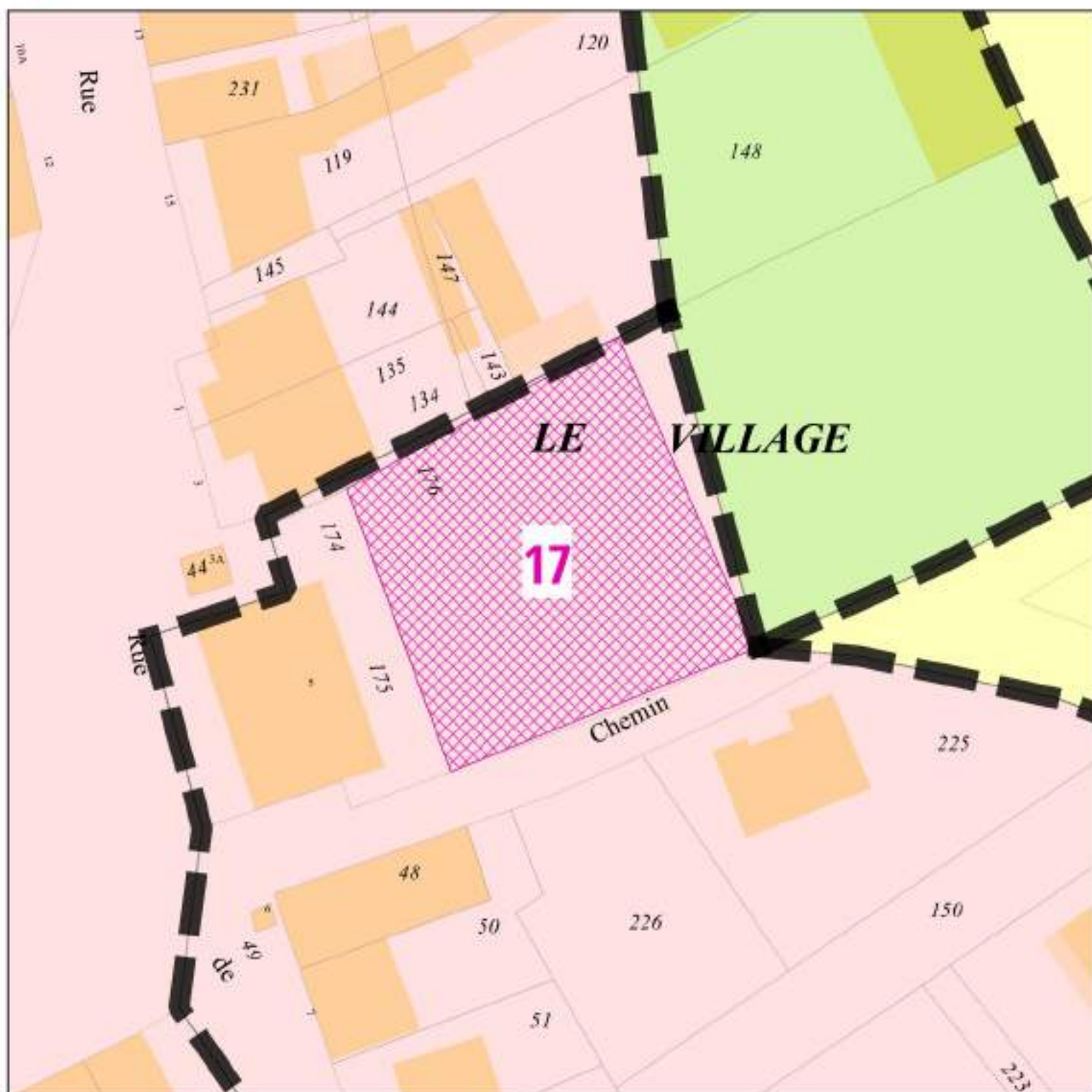


BENEFICIAIRE Commune de Bréchain-la-Ville

NUMERO 17

NATURE Création d'une aire de stationnement près de la salle polyvalente

SURFACE 917 m²



Bréchain-la-Ville

Emplacement réservé n° 18

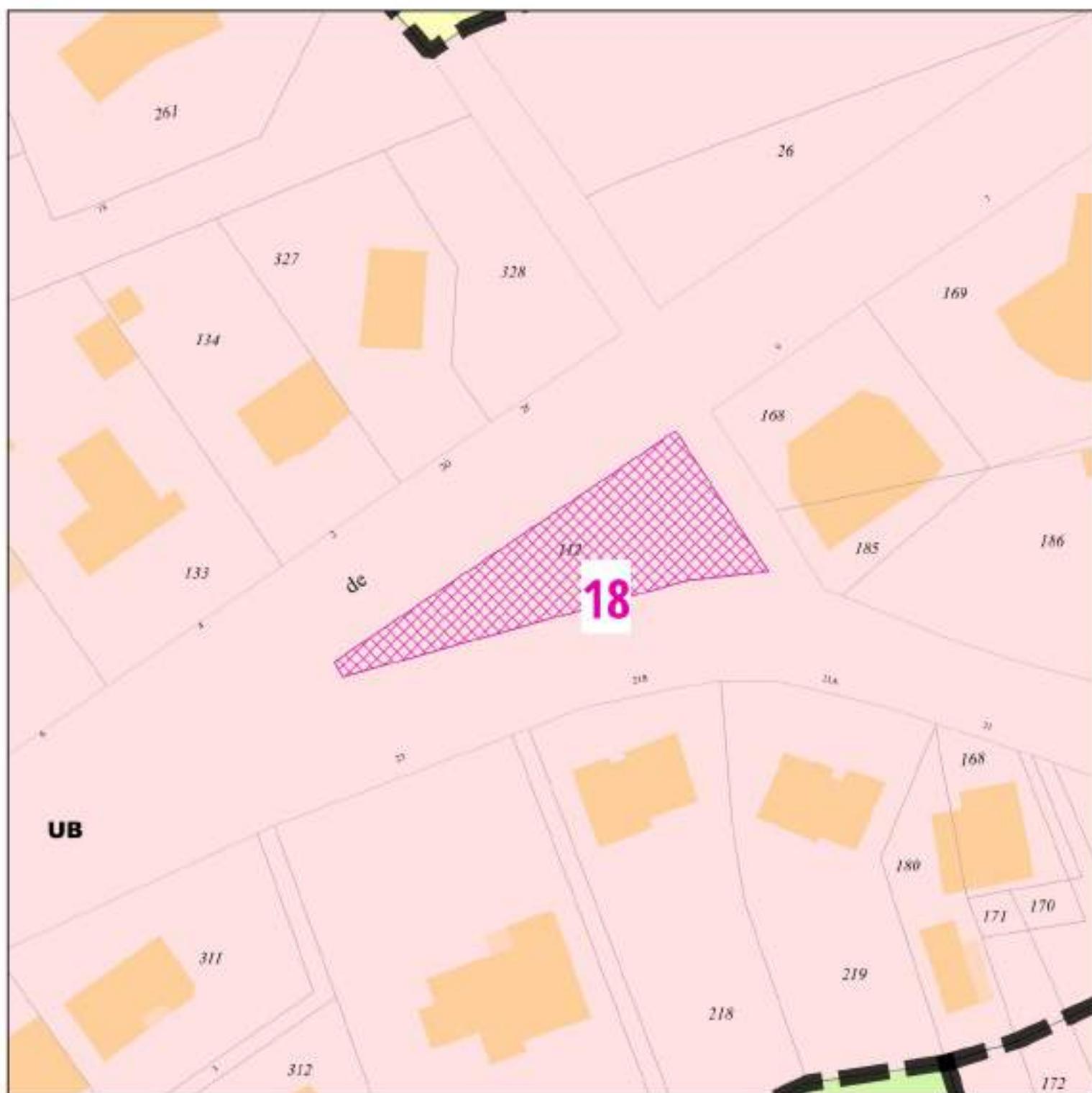


BENEFICIAIRE Commune de Bréchain-la-Ville

NUMERO 18

NATURE Aménagement d'un espace public

SURFACE 511 m²

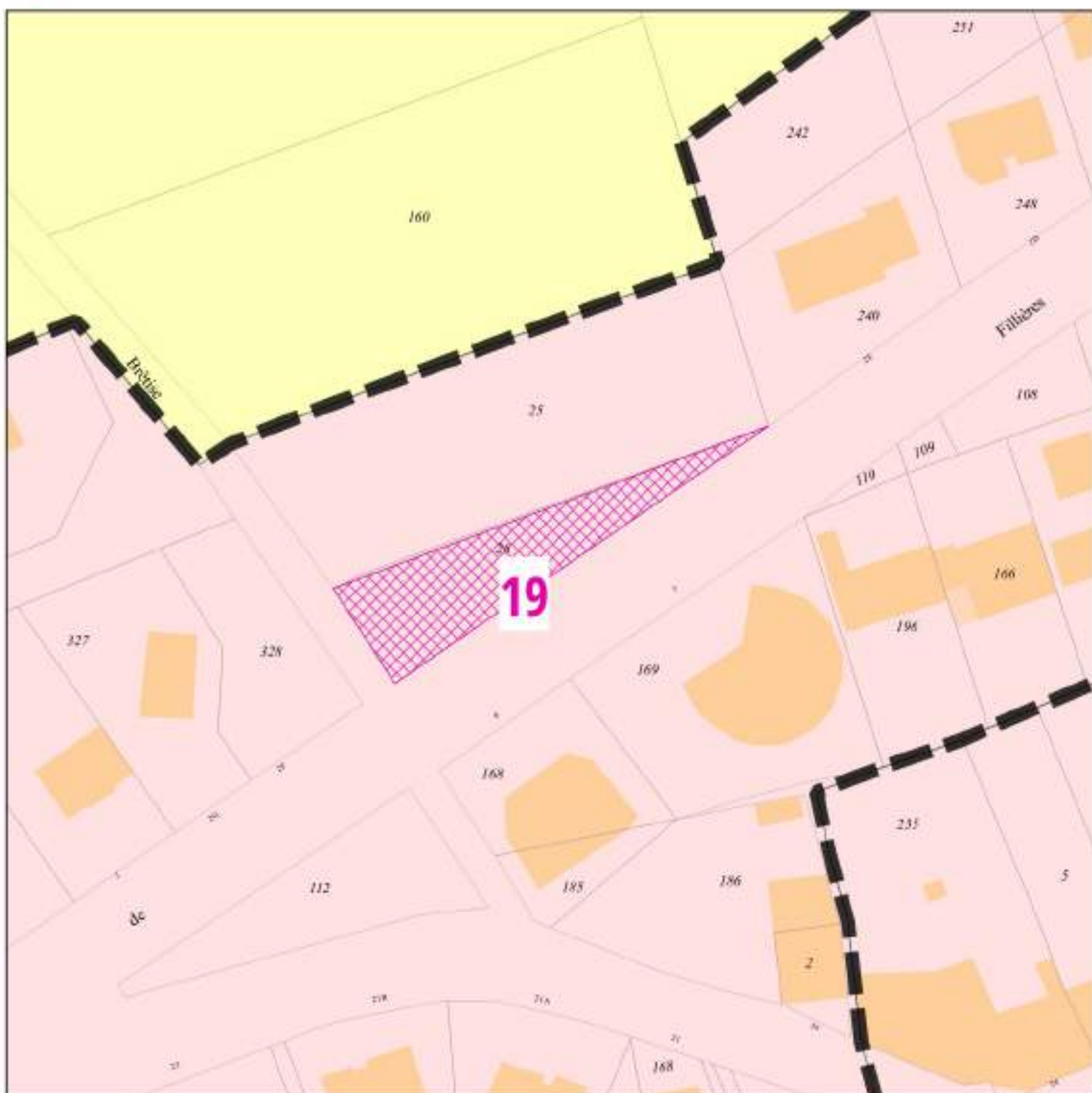


Bréhain-la-Ville

Emplacement réservé n° 19



BENEFICIAIRE	Commune de Bréhain-la-Ville
NUMERO	19
NATURE	Création d'une aire de stationnement
SURFACE	502 m ²

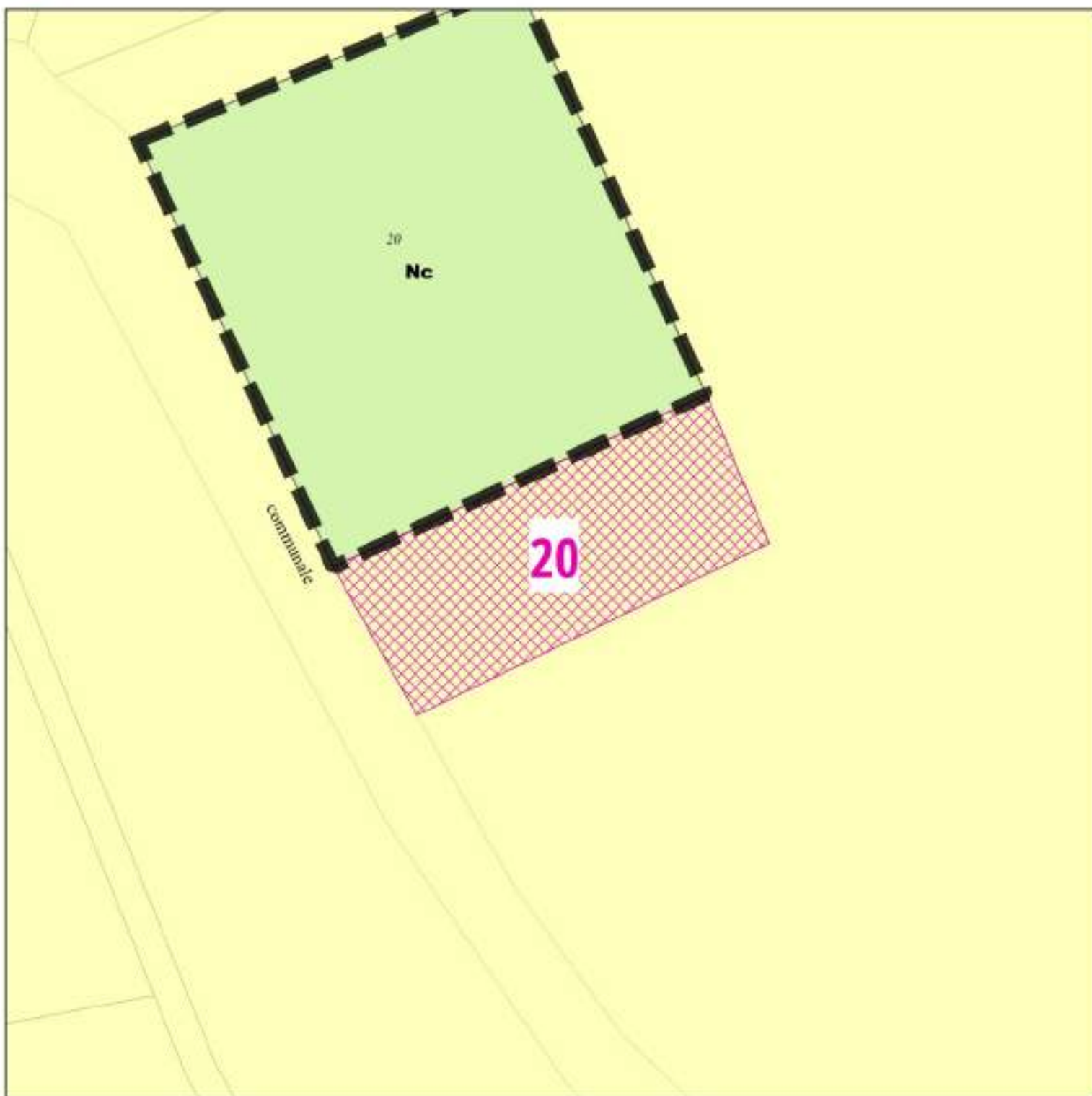


Joudreville

Emplacement réservé n° 20



BENEFICIAIRE	Commune de Joudreville
NUMERO	20
NATURE	Extension du cimetière
SURFACE	1280 m ²

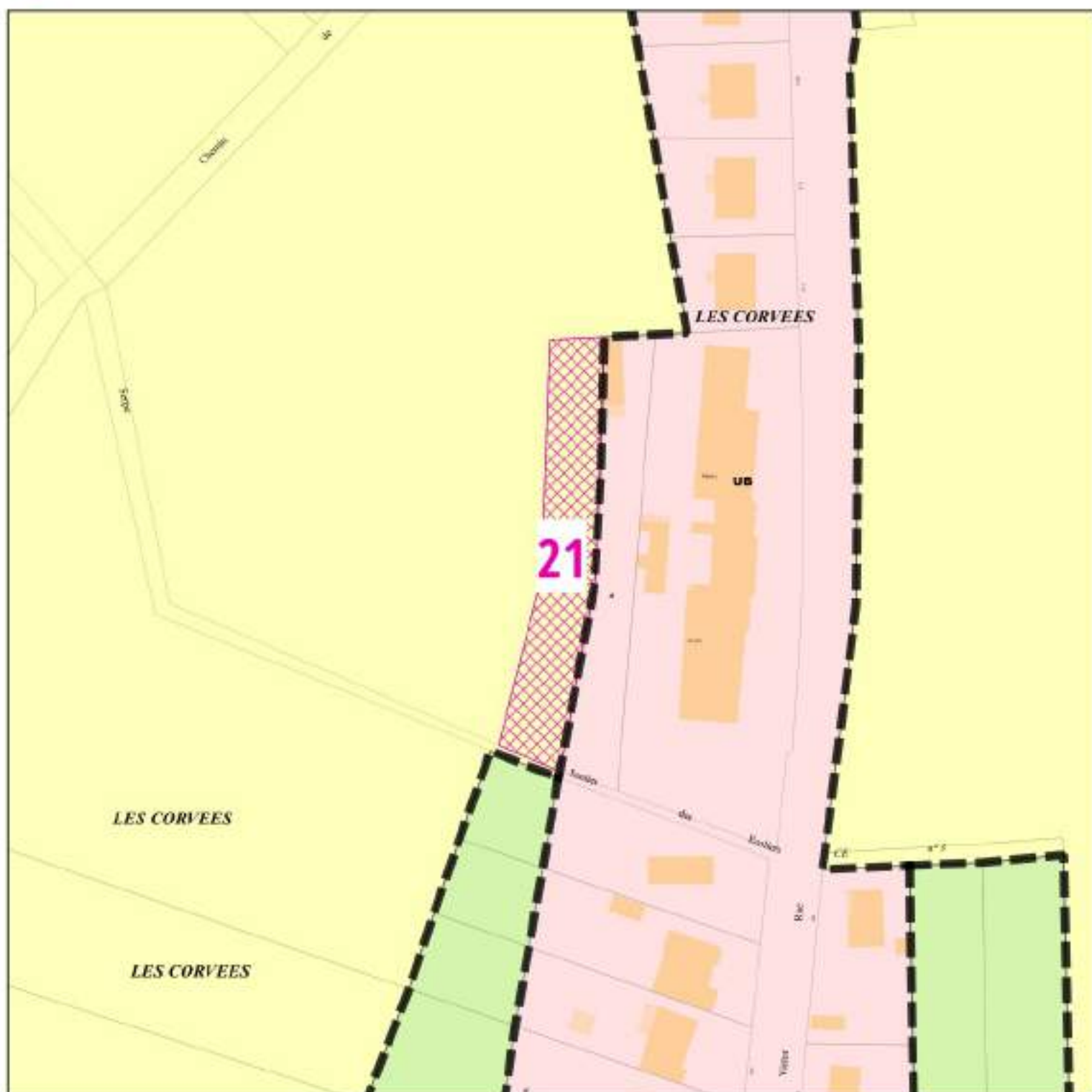


Joudreville

Emplacement réservé n° 21



BENEFICIAIRE	Commune de Joudreville
NUMERO	21
NATURE	Aménagement d'une zone de loisirs
SURFACE	1242 m ²

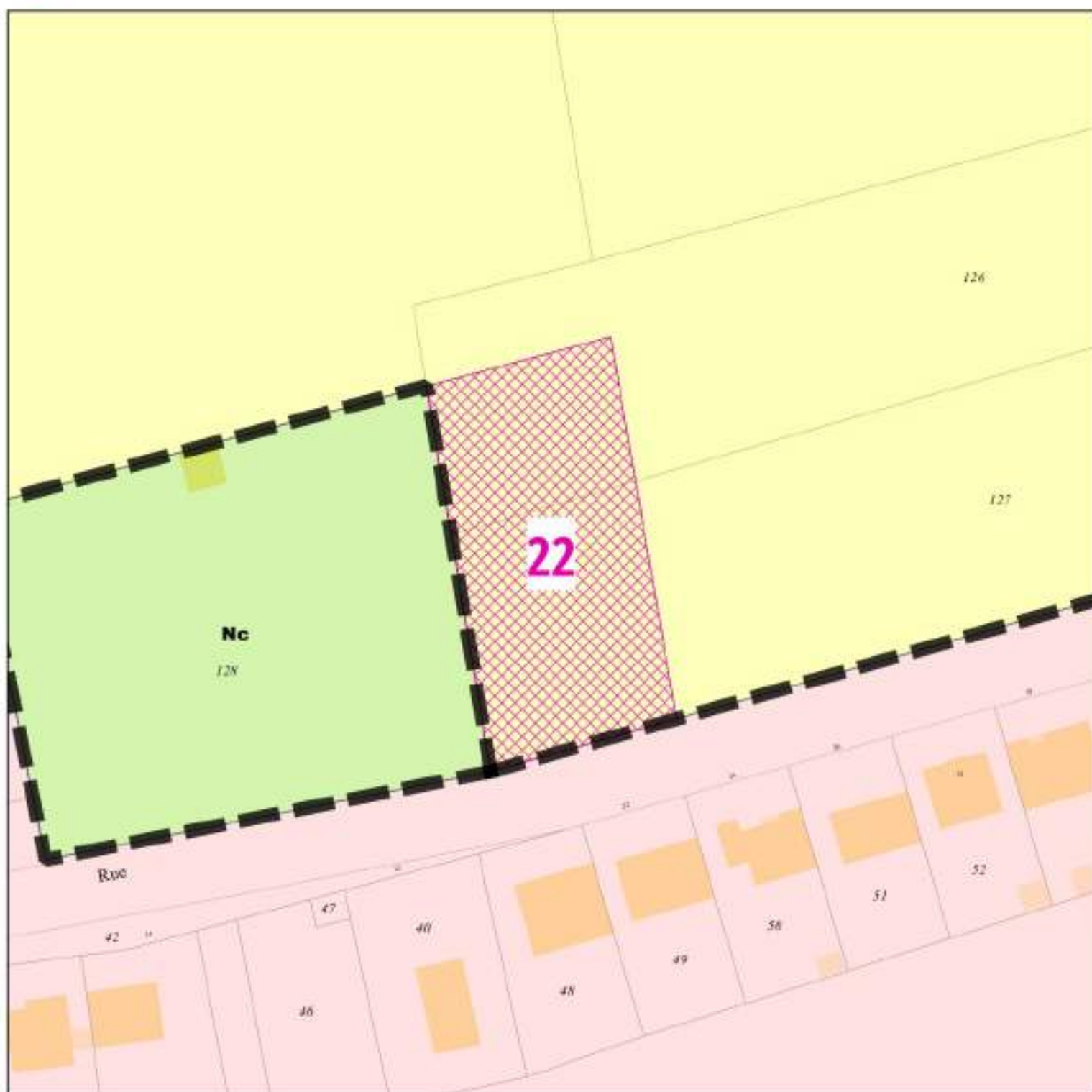


Landres

Emplacement réservé n° 22



BENEFICIAIRE	Commune de Landres
NUMERO	22
NATURE	Extension du cimetière
SURFACE	1542 m ²

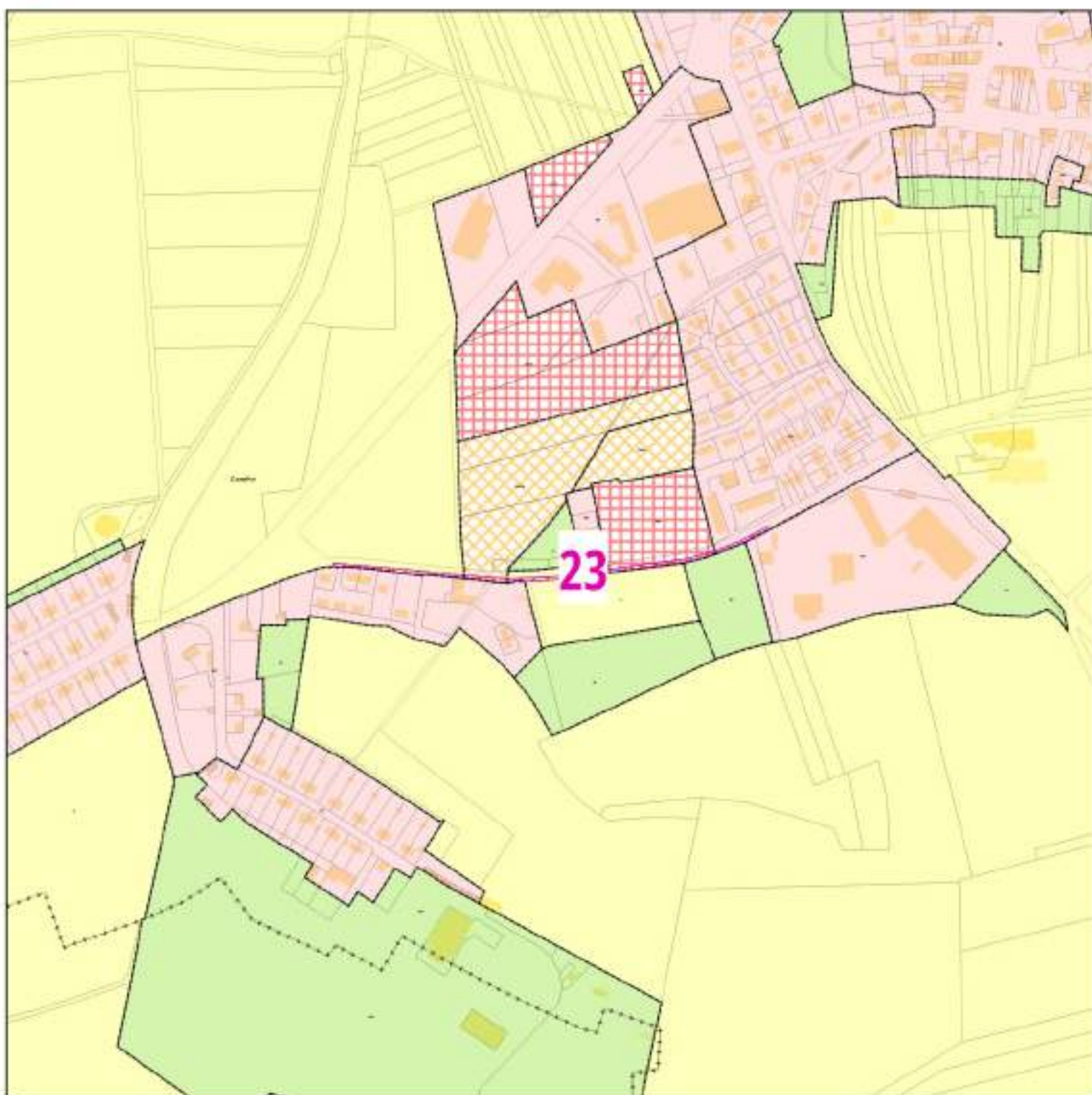


Landres

Emplacement réservé n° 23



BENEFICIAIRE	Commune de Landres
NUMERO	23
NATURE	Aménagement d'un trottoir
SURFACE	1801 m ²

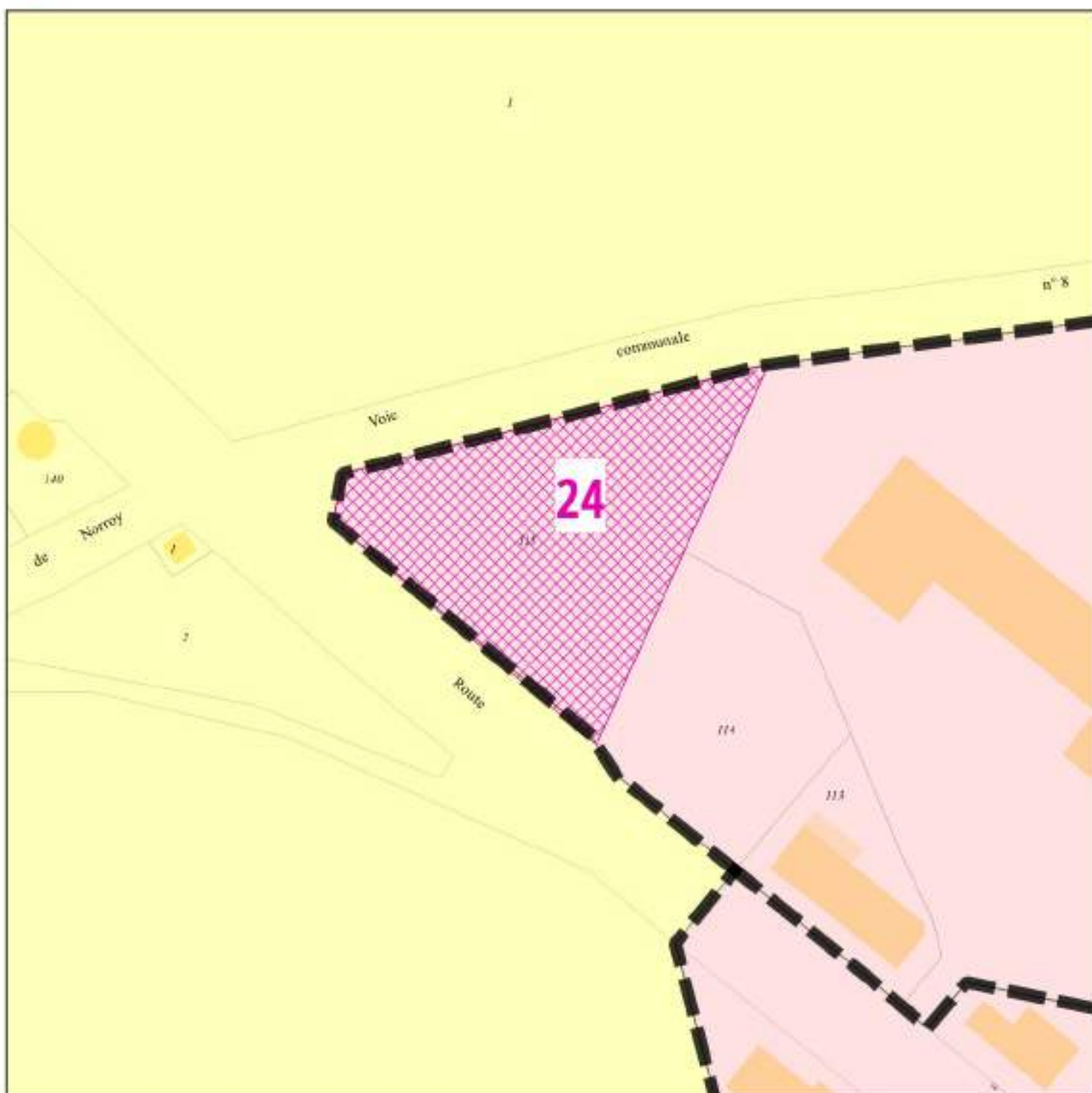


Mairy-Mainville

Emplacement réservé n° 24



BENEFICIAIRE	Commune de Mairy-Mainville
NUMERO	24
NATURE	Aménagement entrée de ville
SURFACE	1935 m ²

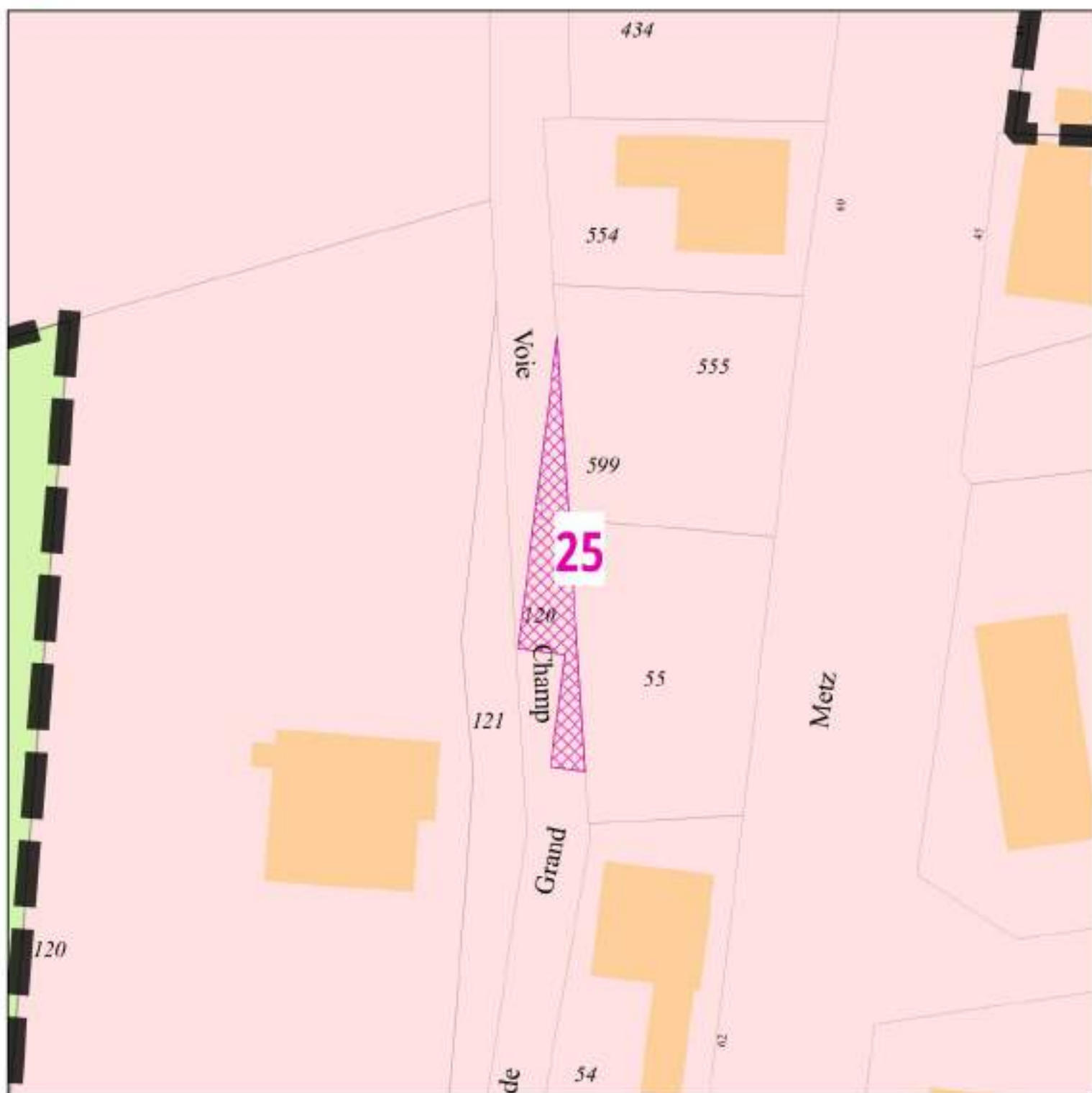


Mercy-le-Bas

Emplacement réservé n° 25



BENEFICIAIRE	Commune de Mercy-le-Bas
NUMERO	25
NATURE	Récupération de la voirie
SURFACE	99 m ²

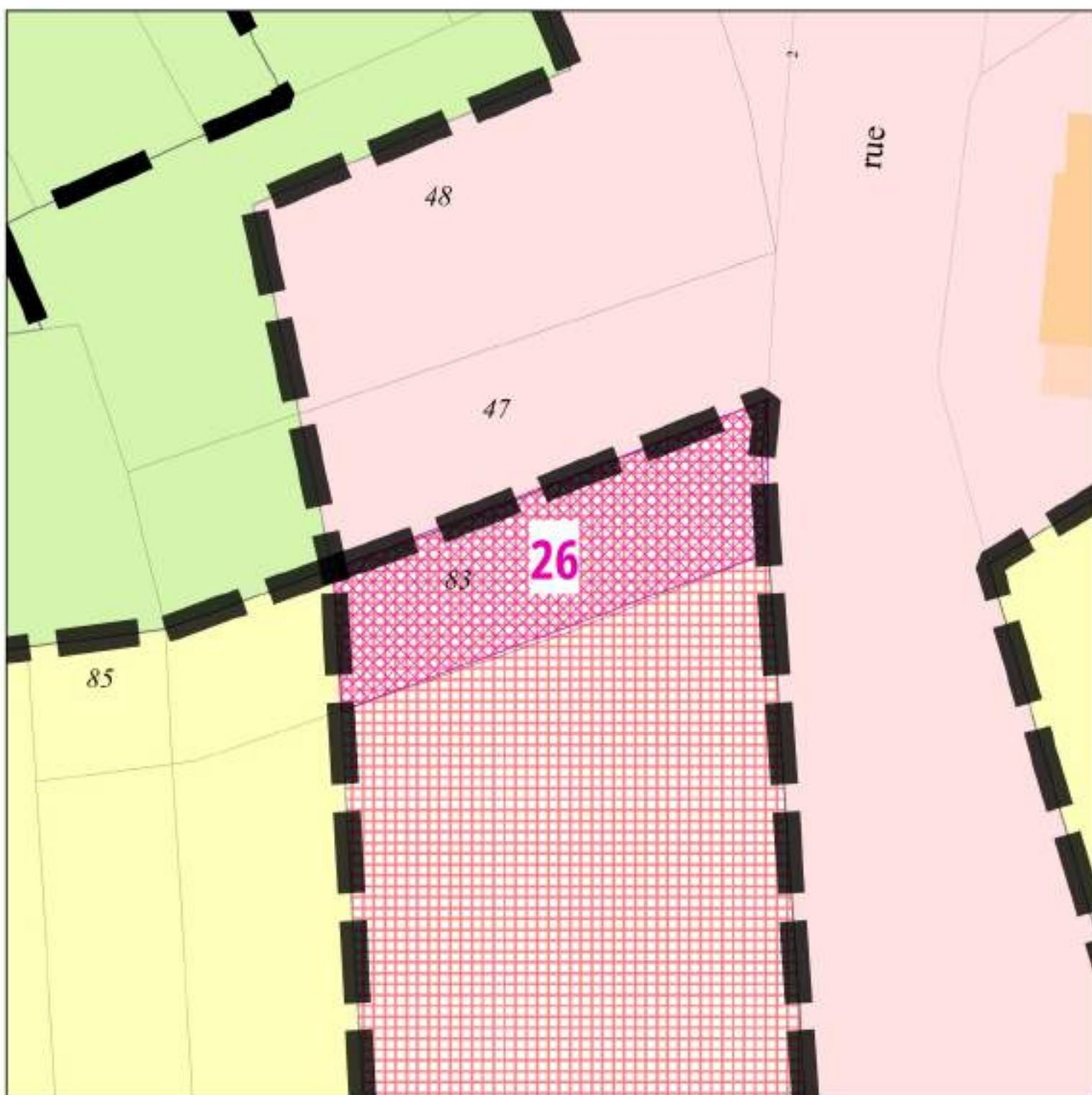


Mercy-le-Haut

Emplacement réservé n° 26



BENEFICIAIRE	Commune de Mercy-le-Haut
NUMERO	26
NATURE	Accès de la zone 1AU
SURFACE	343 m ²

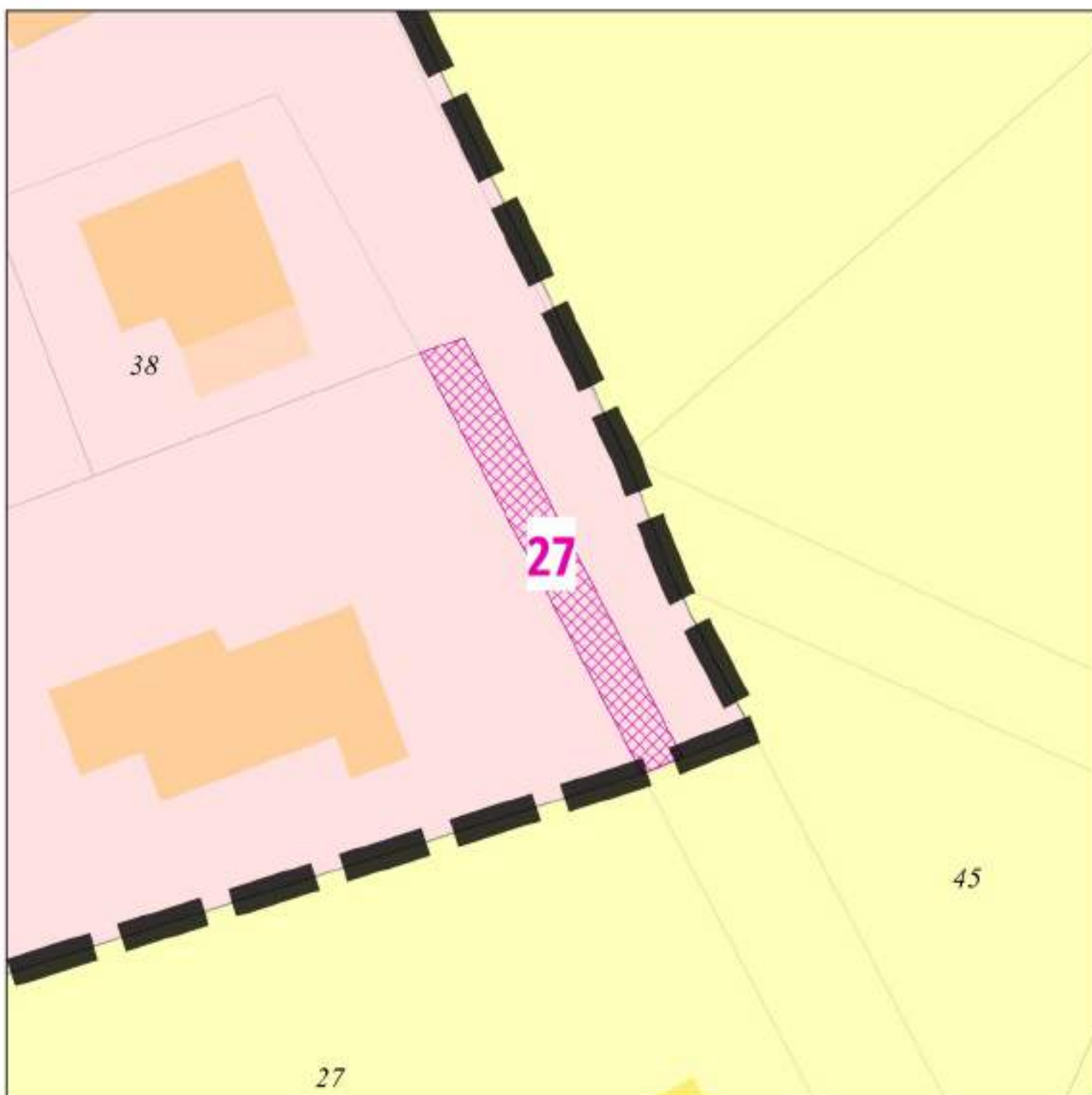


Mercy-le-Haut

Emplacement réservé n° 27



BENEFICIAIRE	Commune de Mercy-le-Haut
NUMERO	27
NATURE	Réalisation d'un trottoir
SURFACE	100 m ²

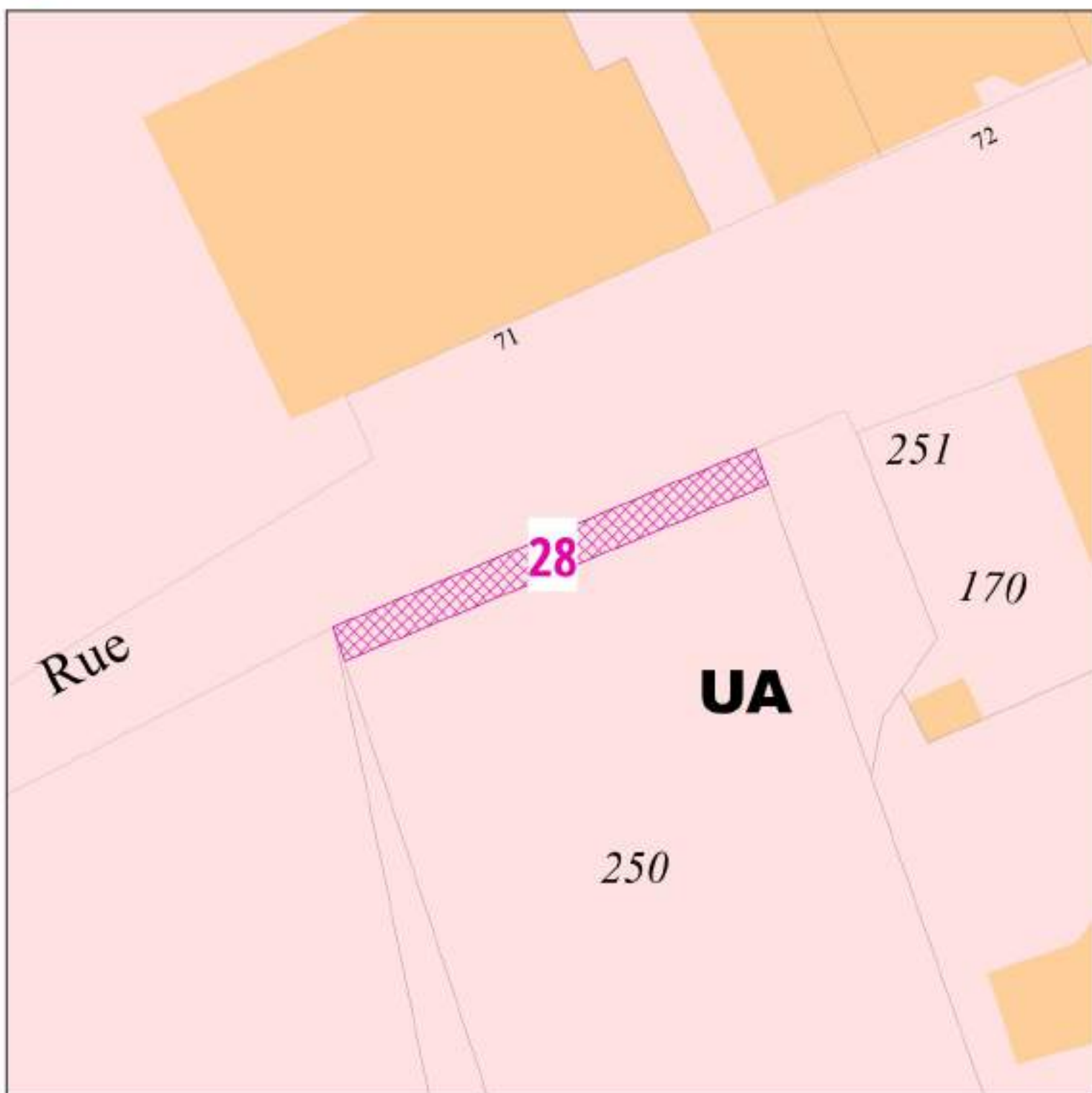


Mercy-le-Haut

Emplacement réservé n° 28



BENEFICIAIRE	Commune de Mercy-le-Haut
NUMERO	28
NATURE	Aménagement d'un trottoir
SURFACE	34 m ²

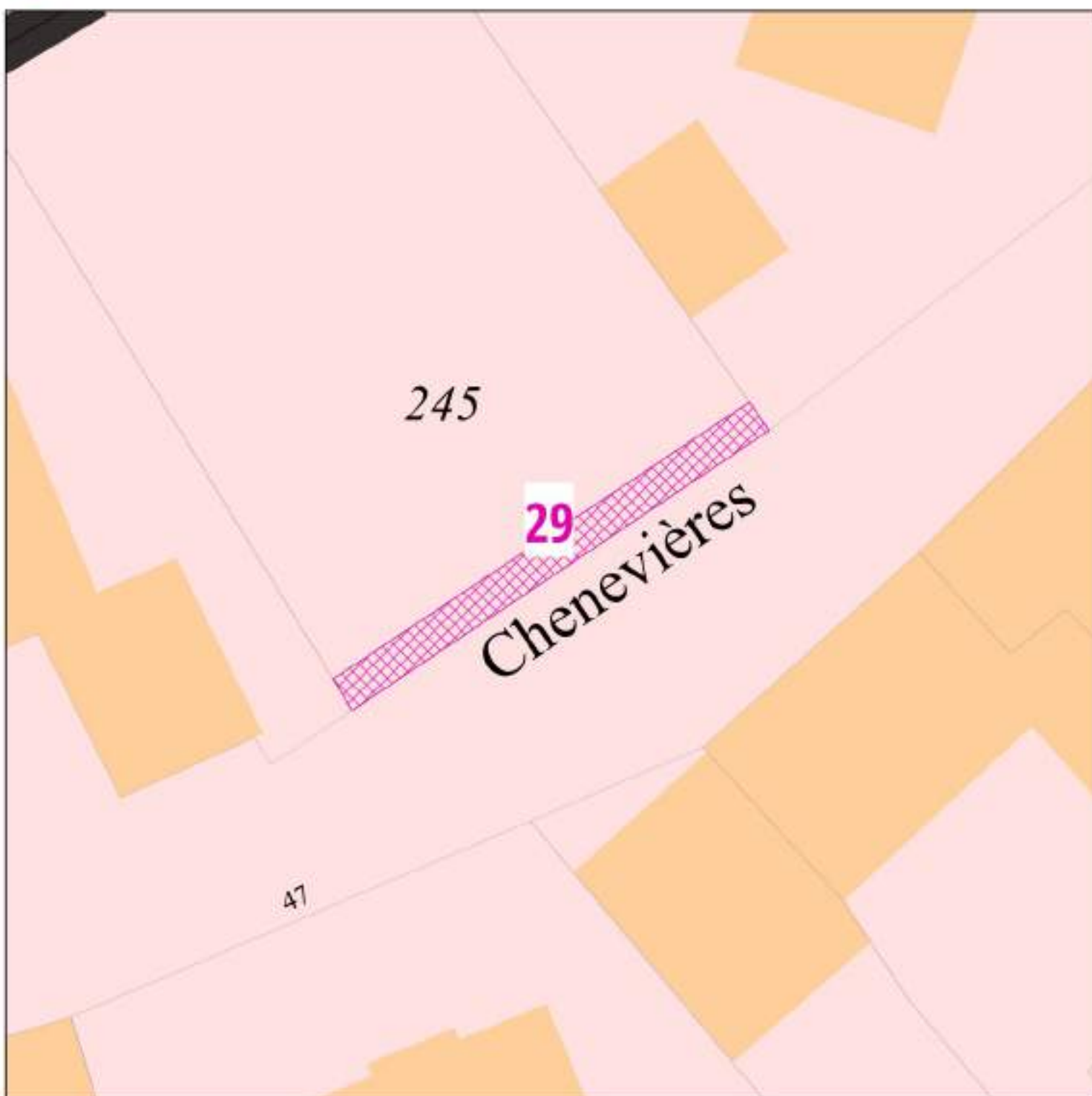


Mercy-le-Haut

Emplacement réservé n° 29



BENEFICIAIRE	Commune de Mercy-le-Haut
NUMERO	29
NATURE	Aménagement d'un trottoir
SURFACE	27 m ²

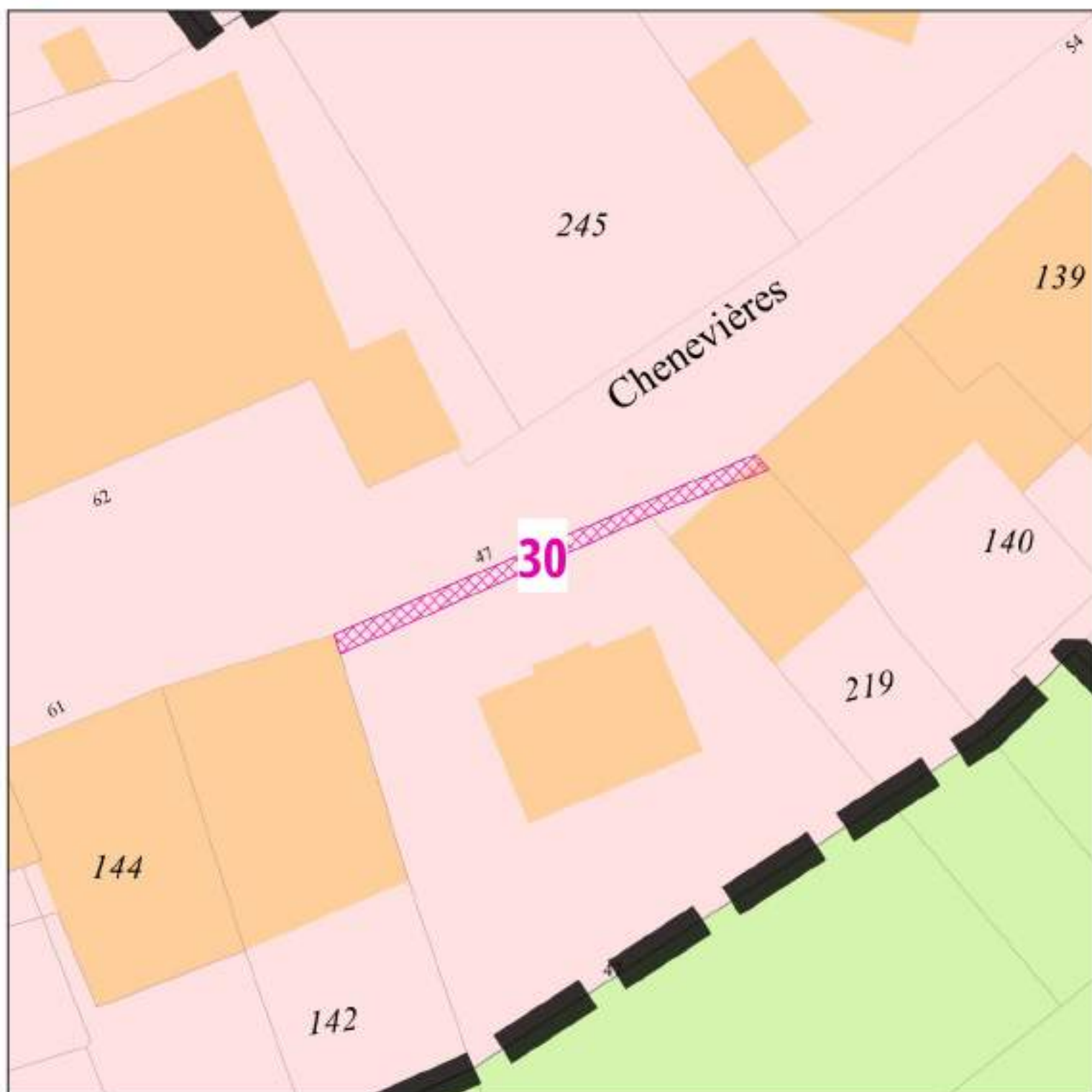


Mercy-le-Haut

Emplacement réservé n° 30



BENEFICIAIRE	Commune de Mercy-le-Haut
NUMERO	30
NATURE	Aménagement d'un trottoir
SURFACE	28 m ²

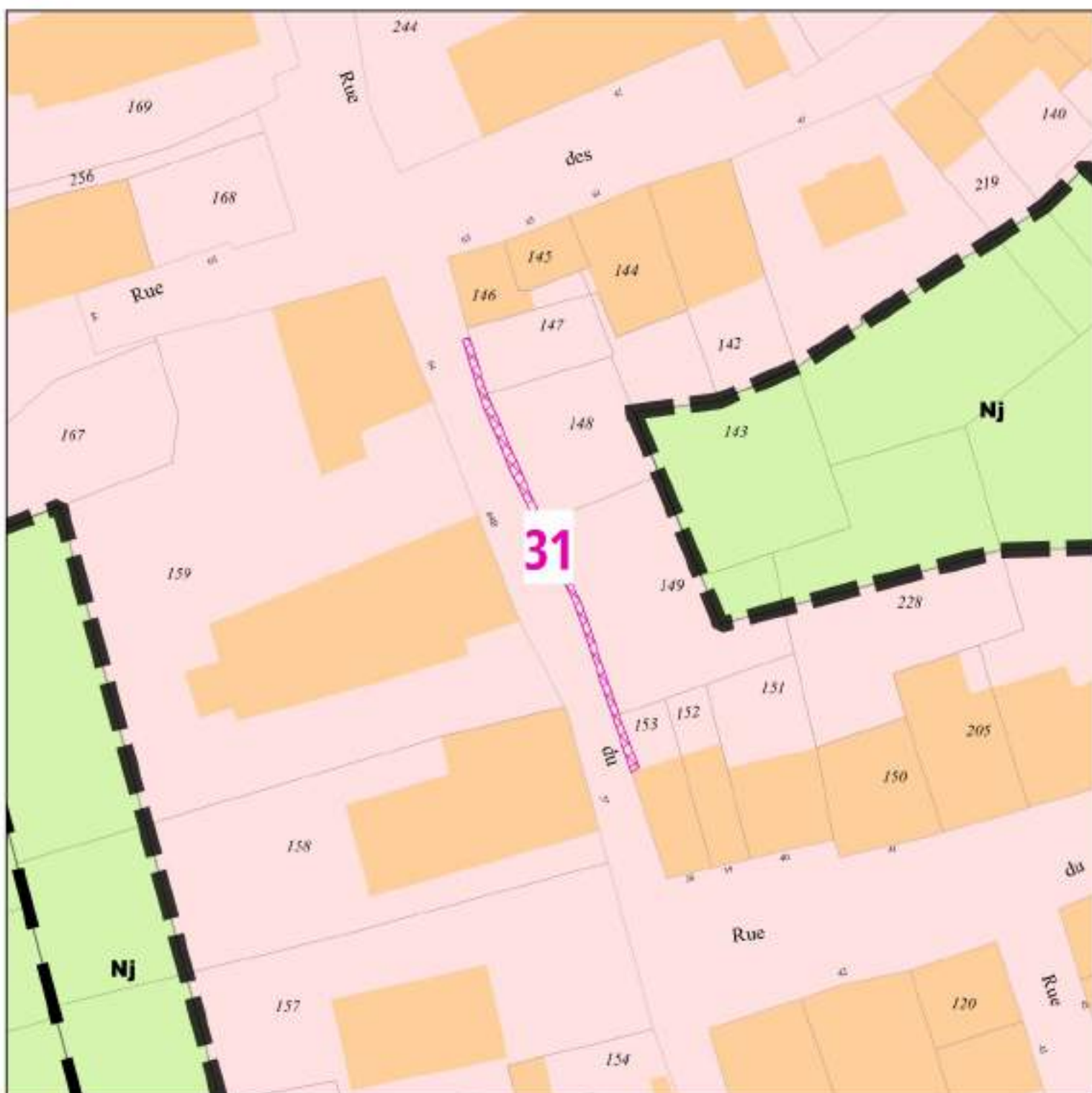


Mercy-le-Haut

Emplacement réservé n° 31



BENEFICIAIRE	Commune de Mercy-le-Haut
NUMERO	31
NATURE	Aménagement d'un trottoir
SURFACE	52 m²

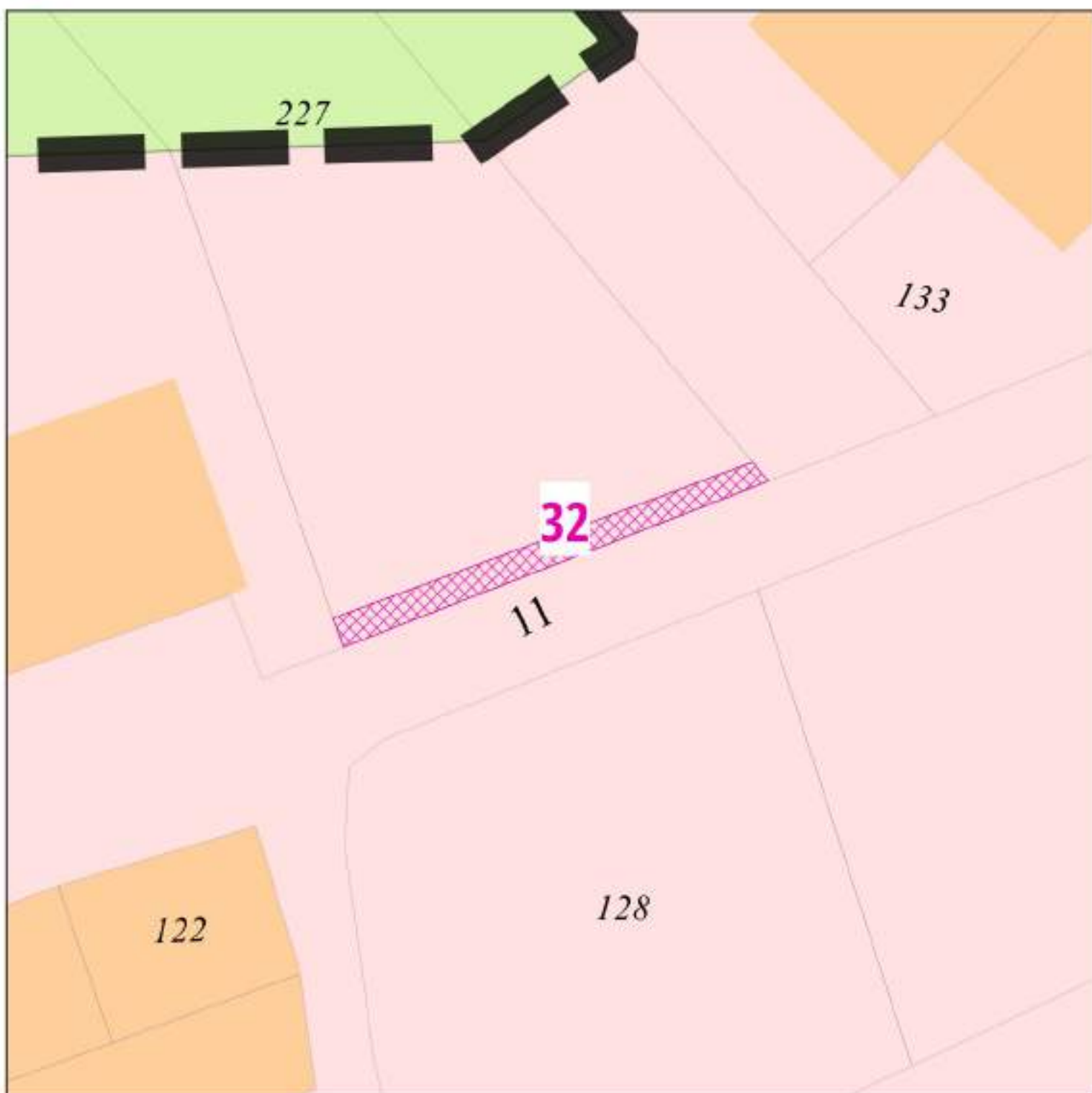


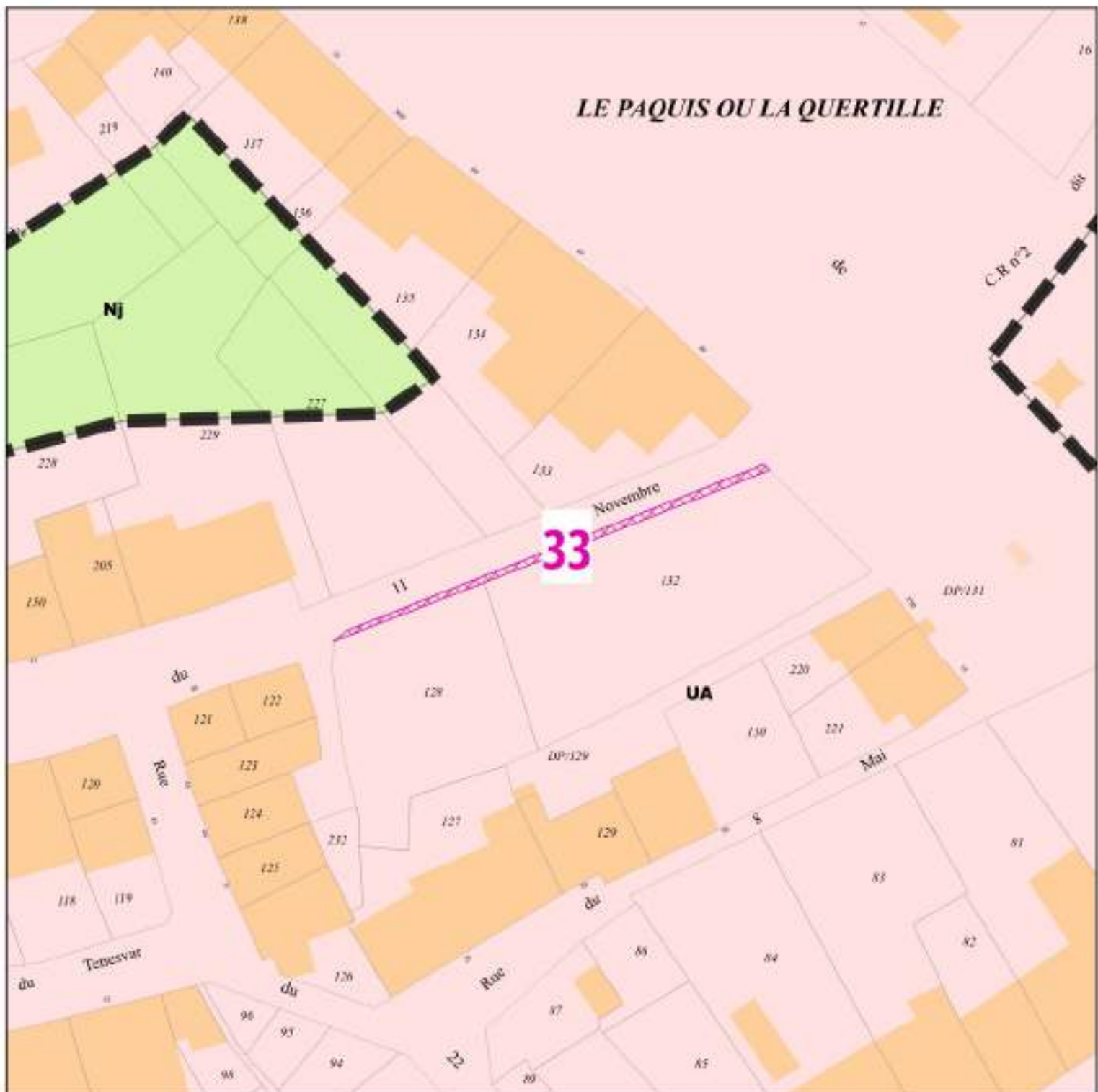
Mercy-le-Haut

Emplacement réservé n° 32



BENEFICIAIRE	Commune de Mercy-le-Haut
NUMERO	32
NATURE	Aménagement d'un trottoir
SURFACE	38 m ²



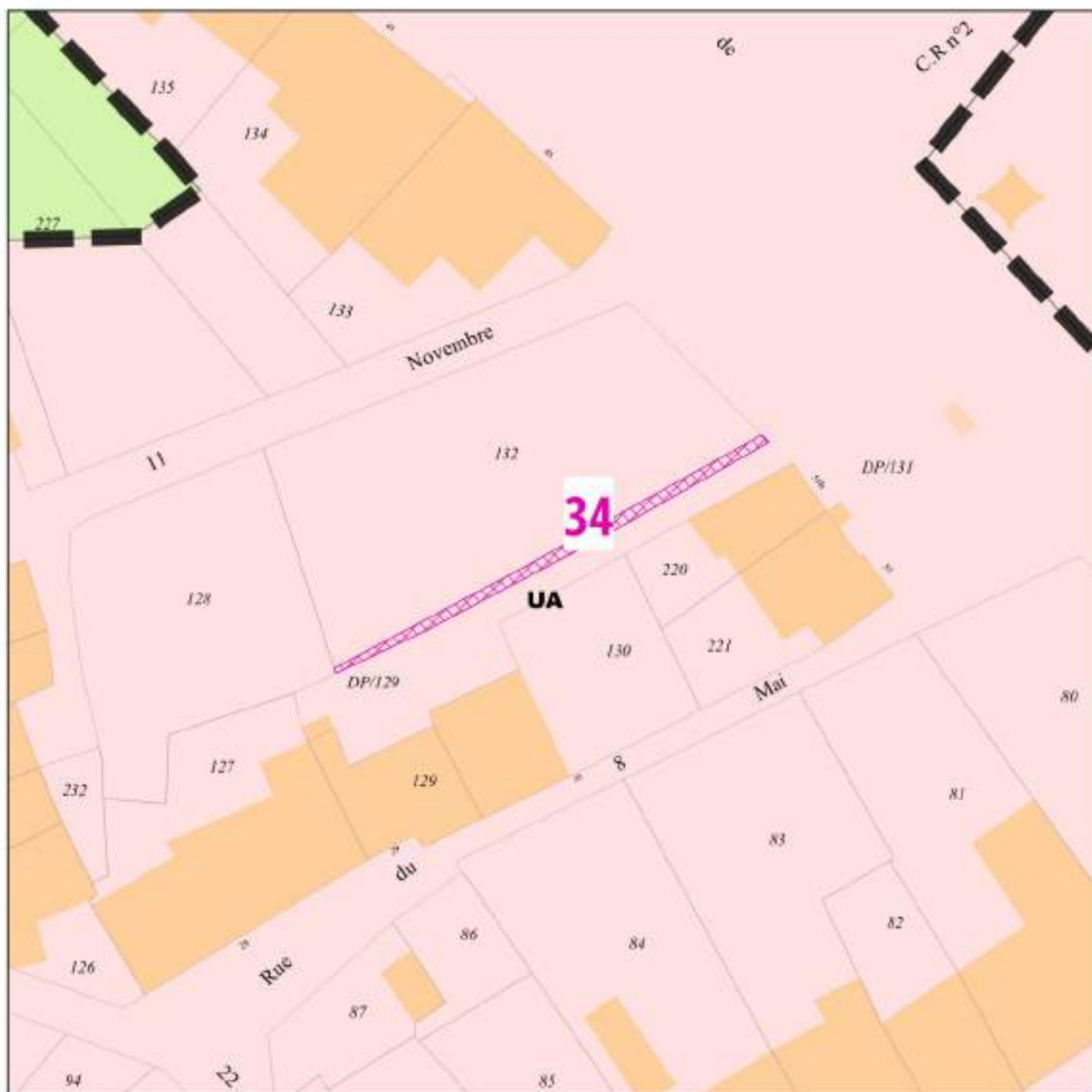
Emplacement réservé n° 33

Mercy-le-Haut

Emplacement réservé n° 34



BENEFICIAIRE	Commune de Mercy-le-Haut
NUMERO	34
NATURE	Aménagement d'un trottoir
SURFACE	68 m ²

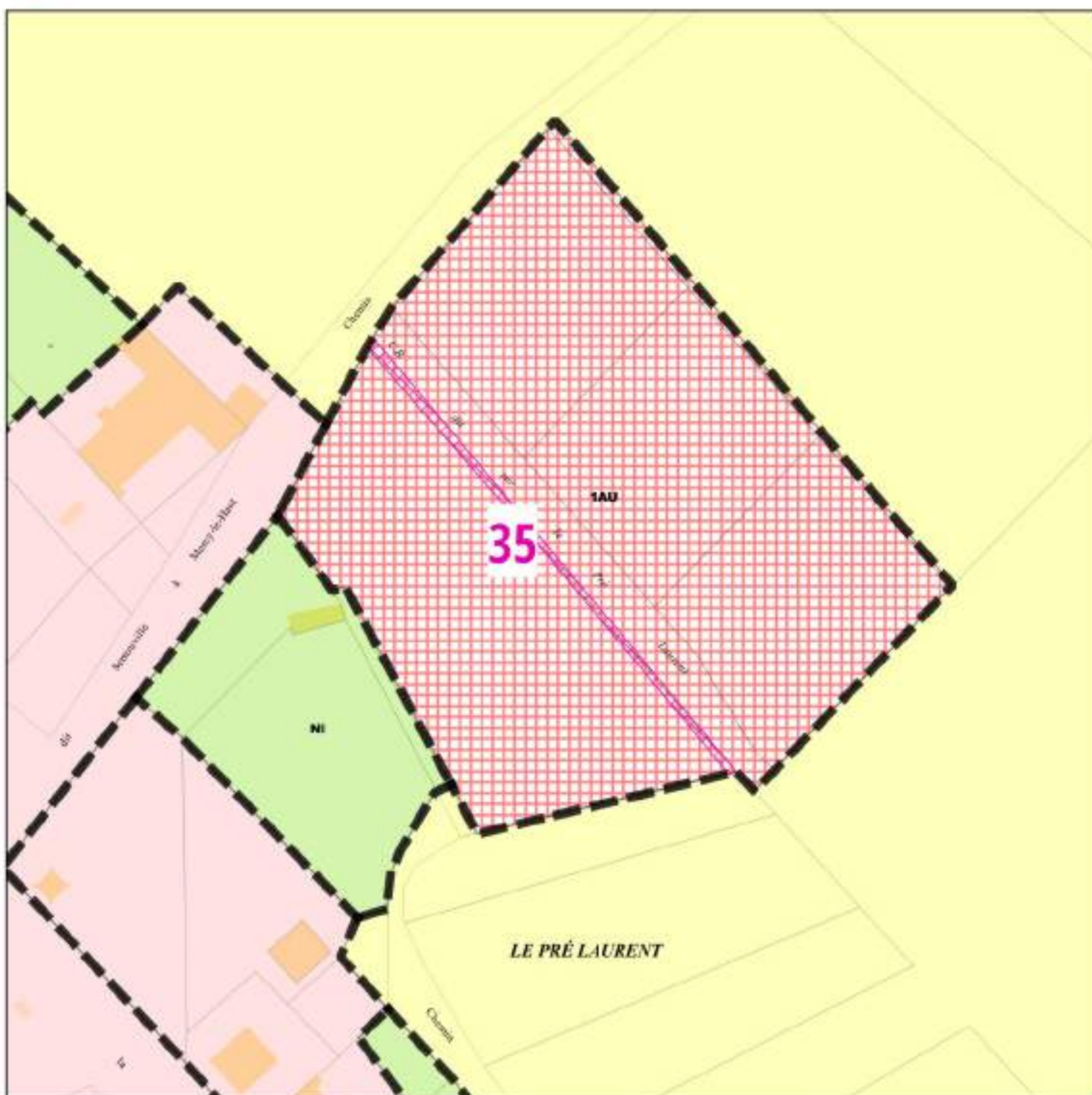


Mercy-le-Haut

Emplacement réservé n° 35



BENEFICIAIRE	Commune de Mercy-le-Haut
NUMERO	35
NATURE	Aménagement d'un trottoir
SURFACE	190 m ²

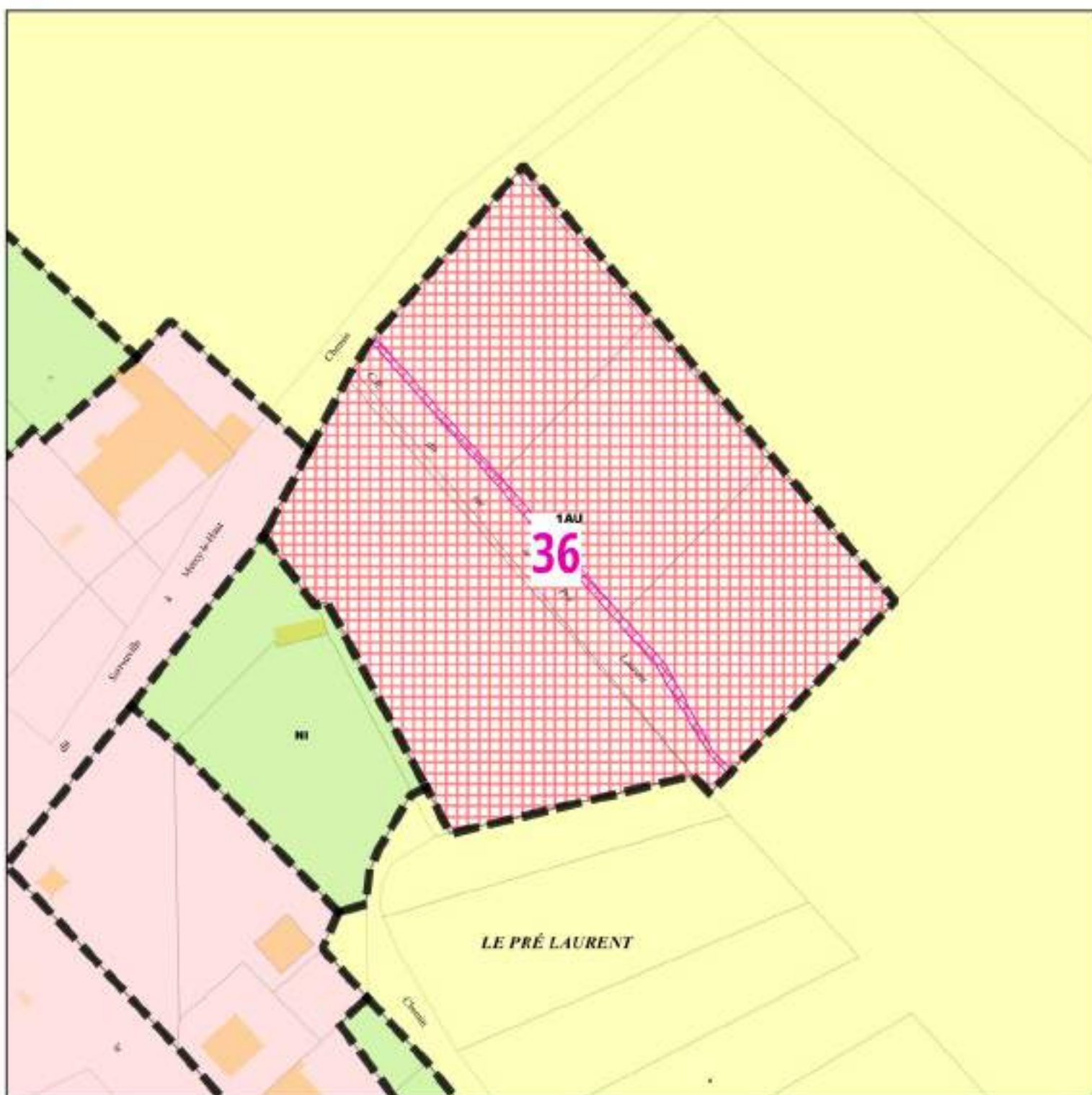


Mercy-le-Haut

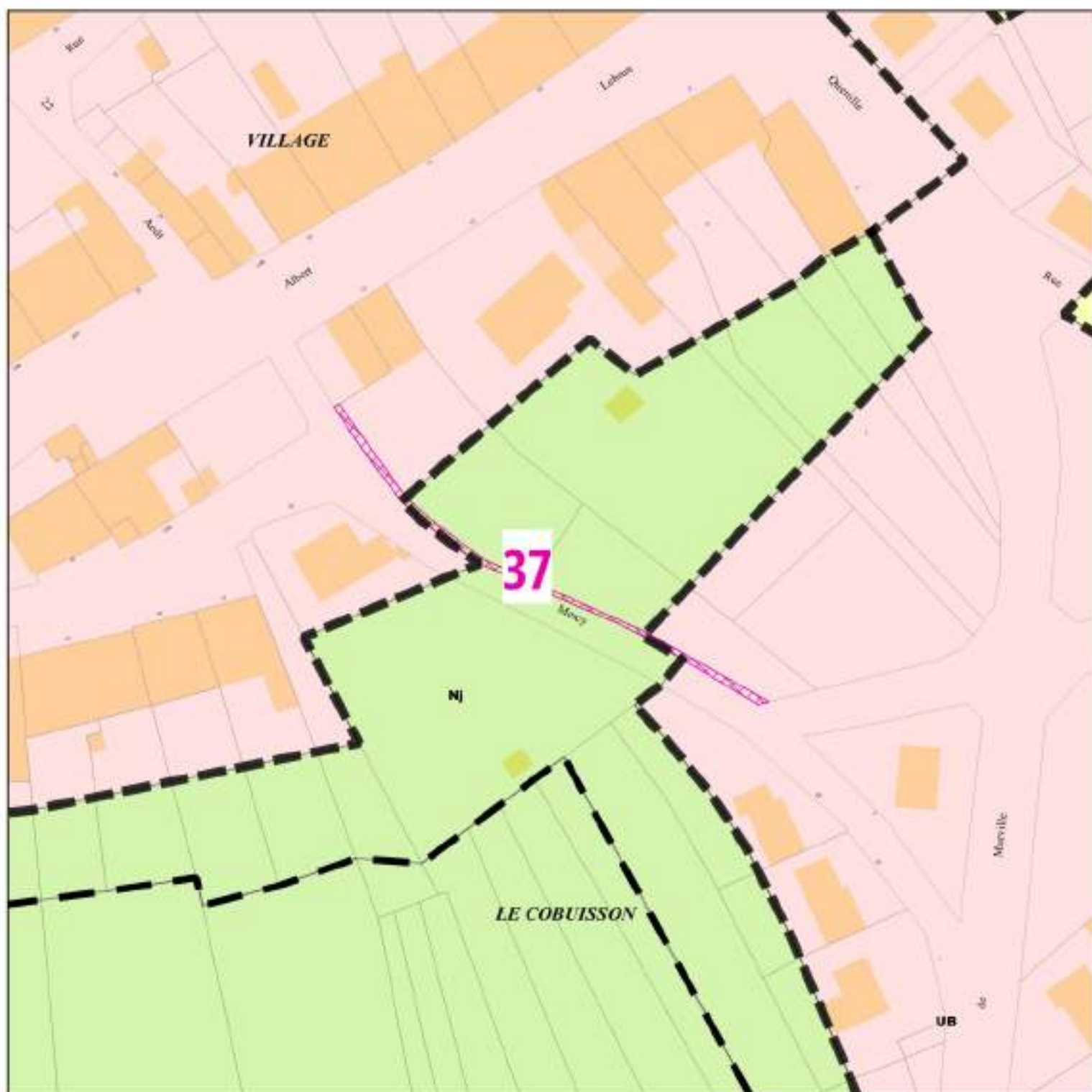
Emplacement réservé n° 36



BENEFICIAIRE	Commune de Mercy-le-Haut
NUMERO	36
NATURE	Aménagement d'un trottoir
SURFACE	209 m ²



BENEFIT

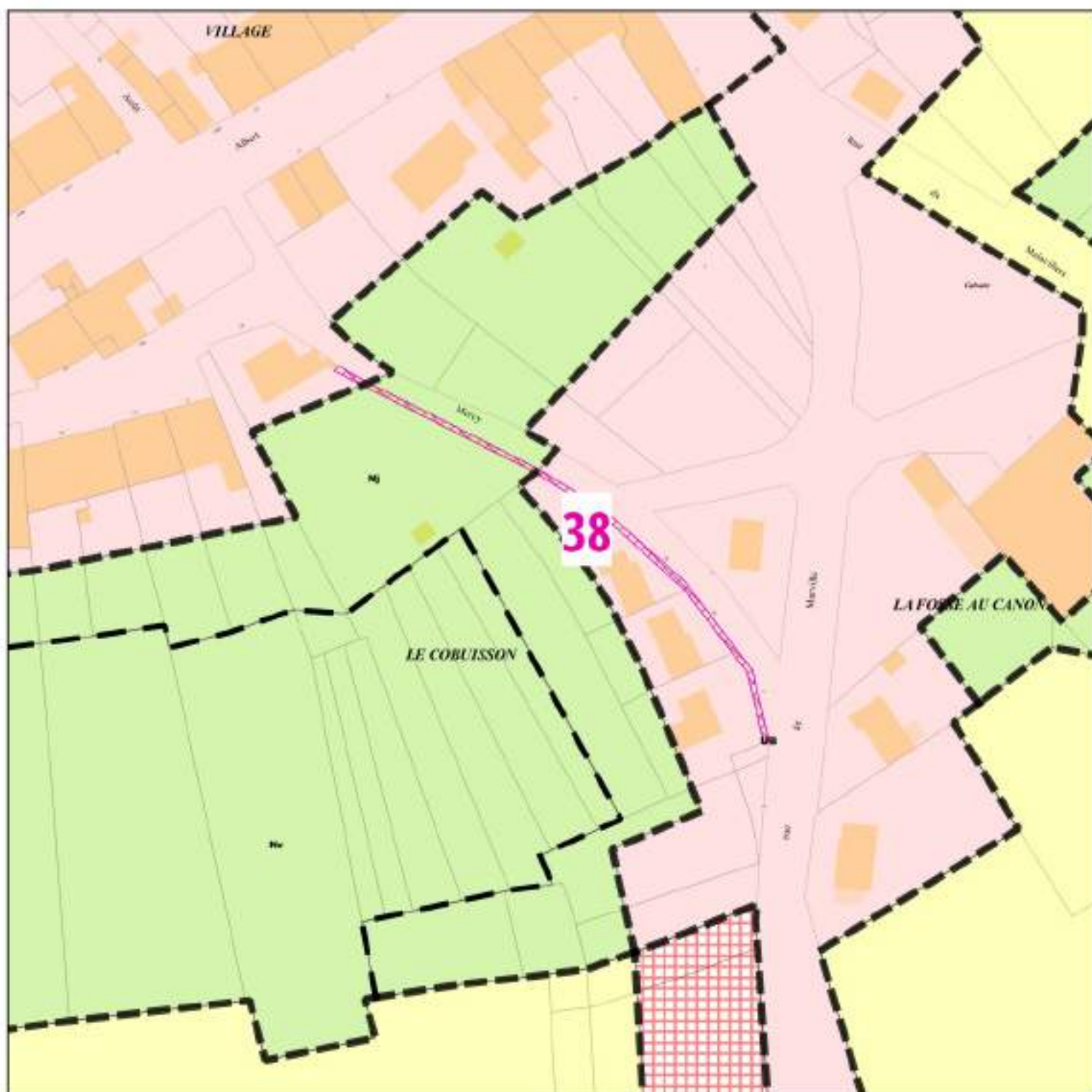


Mercy-le-Haut

Emplacement réservé n° 38



BENEFICIAIRE	Commune de Mercy-le-Haut
NUMERO	38
NATURE	Aménagement d'un trottoir
SURFACE	208 m ²

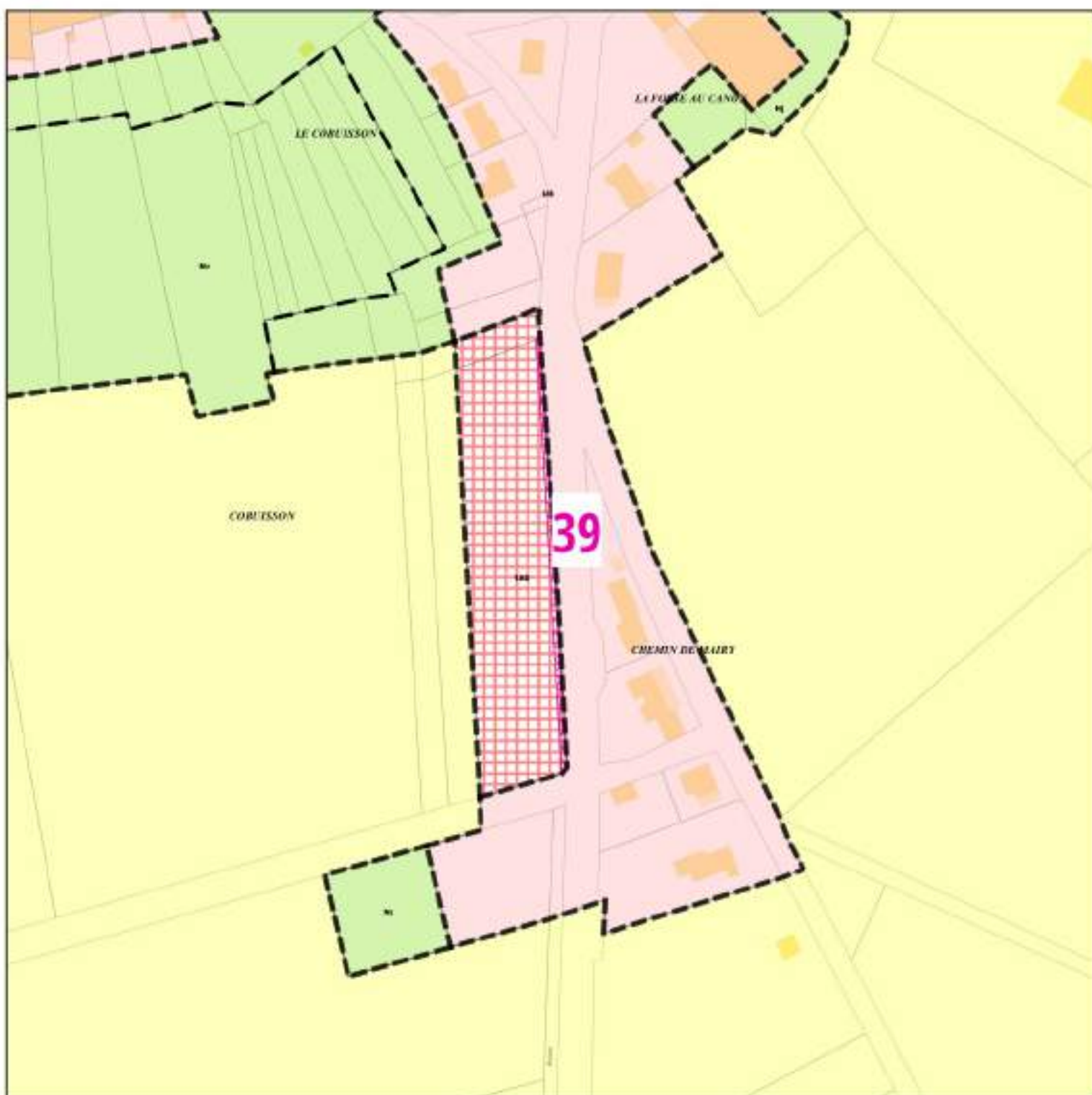


Mercy-le-Haut

Emplacement réservé n° 39



BENEFICIAIRE	Commune de Mercy-le-Haut
NUMERO	39
NATURE	Aménagement d'un trottoir
SURFACE	280 m ²

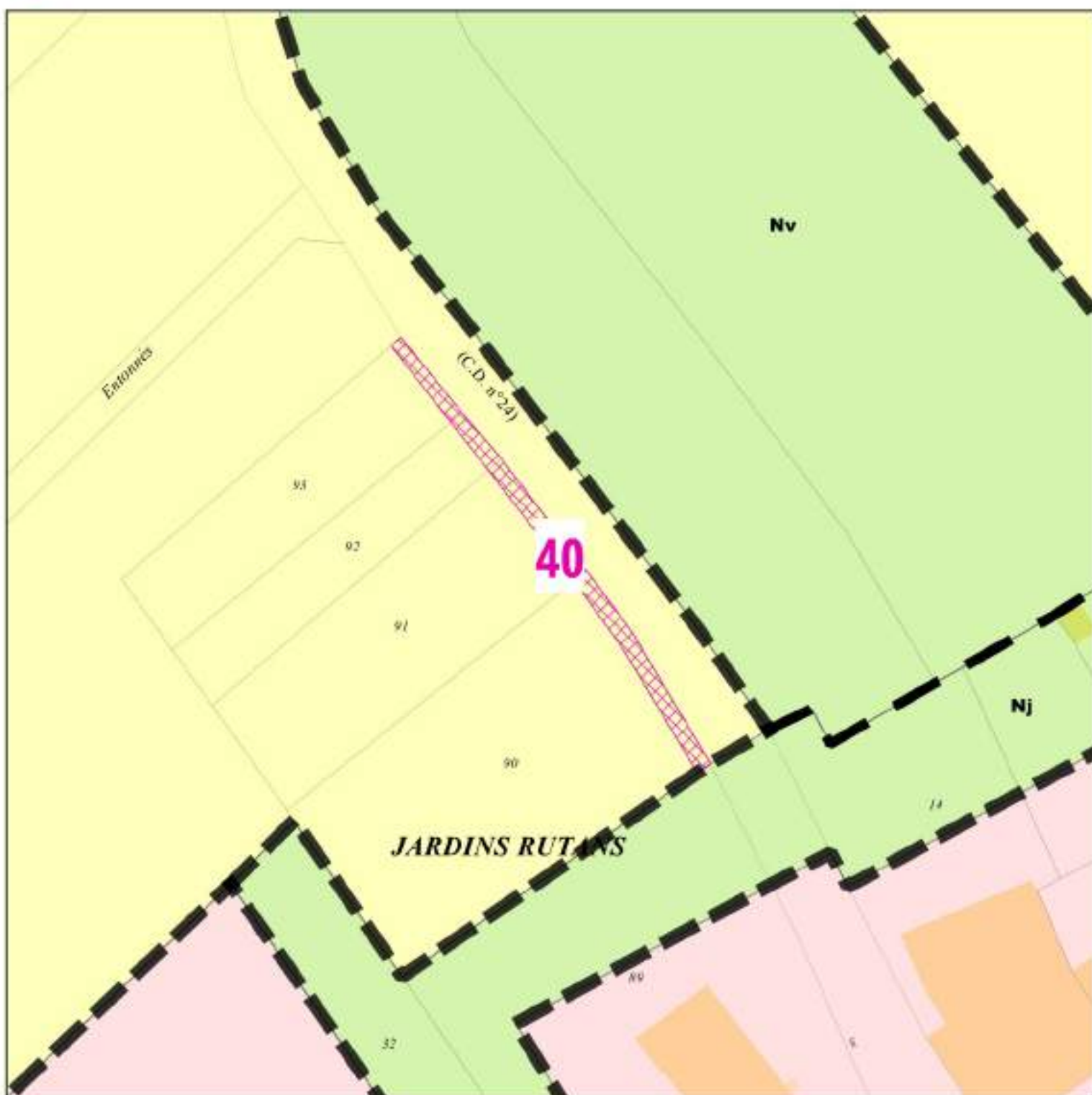


Mercy-le-Haut

Emplacement réservé n° 40



BENEFICIAIRE	Commune de Mercy-le-Haut
NUMERO	40
NATURE	Aménagement d'un trottoir
SURFACE	174 m ²



Mercy-le-Haut

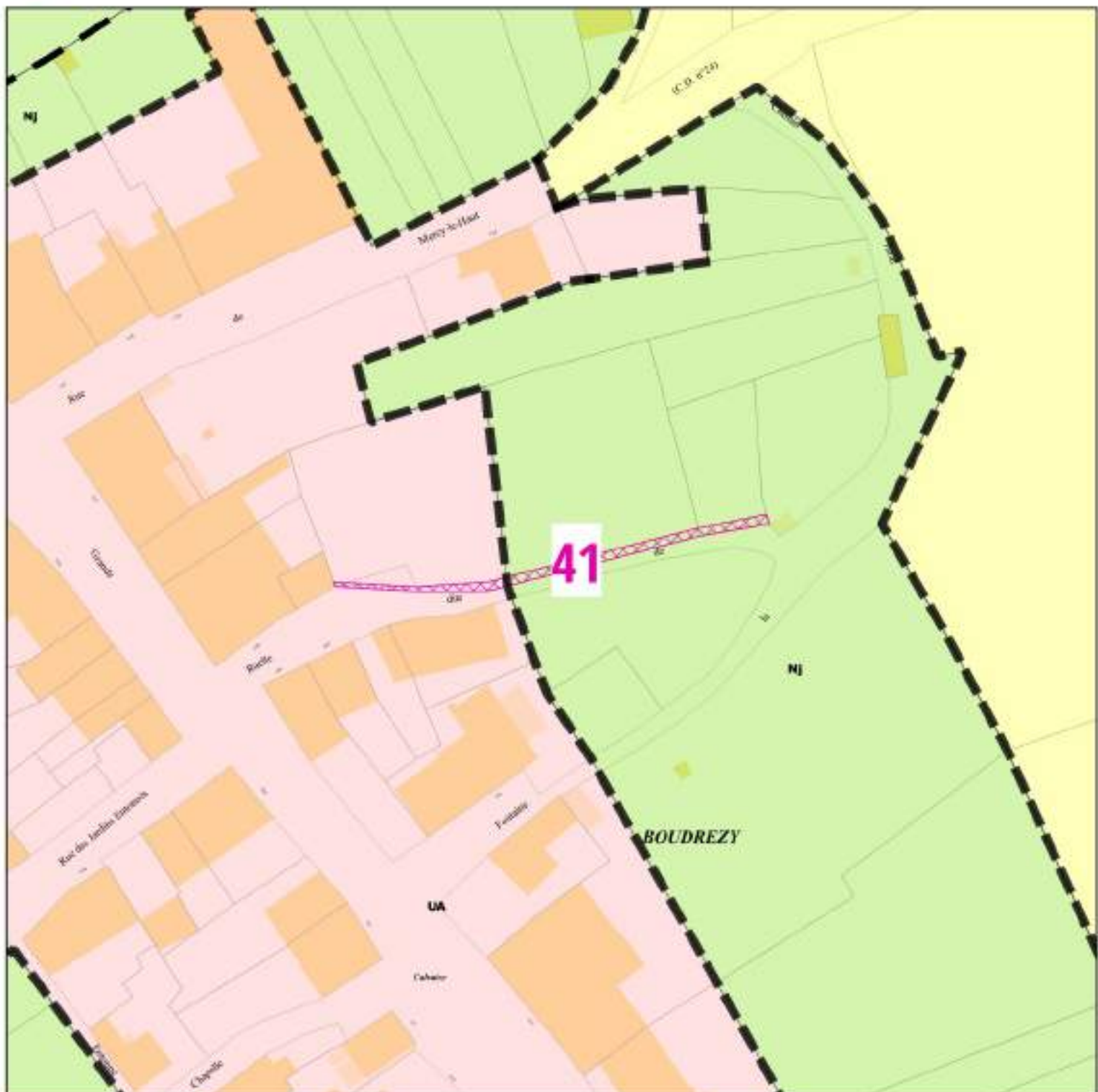
Emplacement réservé n° 41

BENEFICIAIRE Commune de Mercy-le-Haut

NUMERO 41

NATURE Aménagement d'un trottoir

SURFACE 159 m²

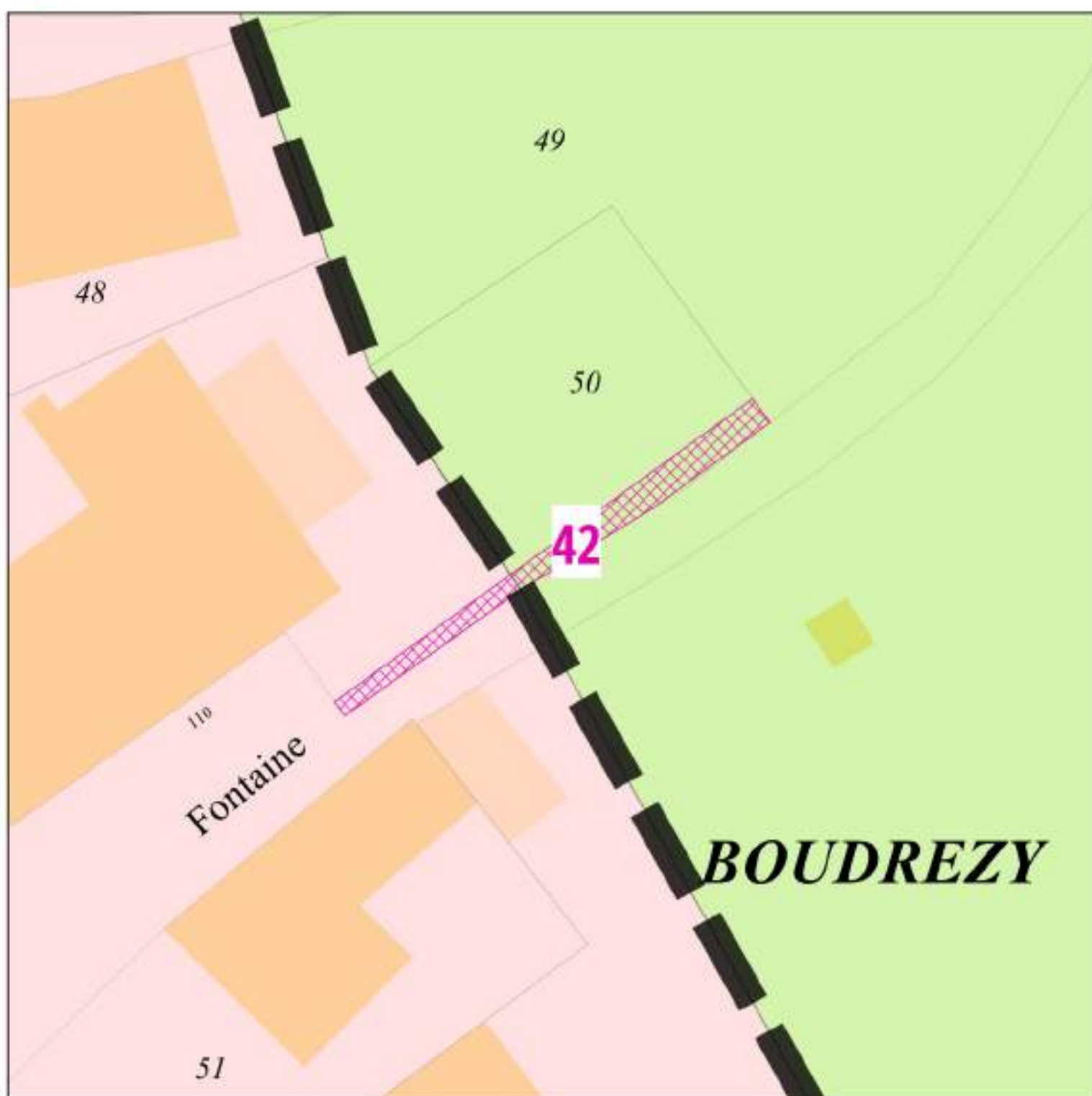


Mercy-le-Haut

Emplacement réservé n° 42



BENEFICIAIRE	Commune de Mercy-le-Haut
NUMERO	42
NATURE	Aménagement d'un trottoir
SURFACE	47 m ²

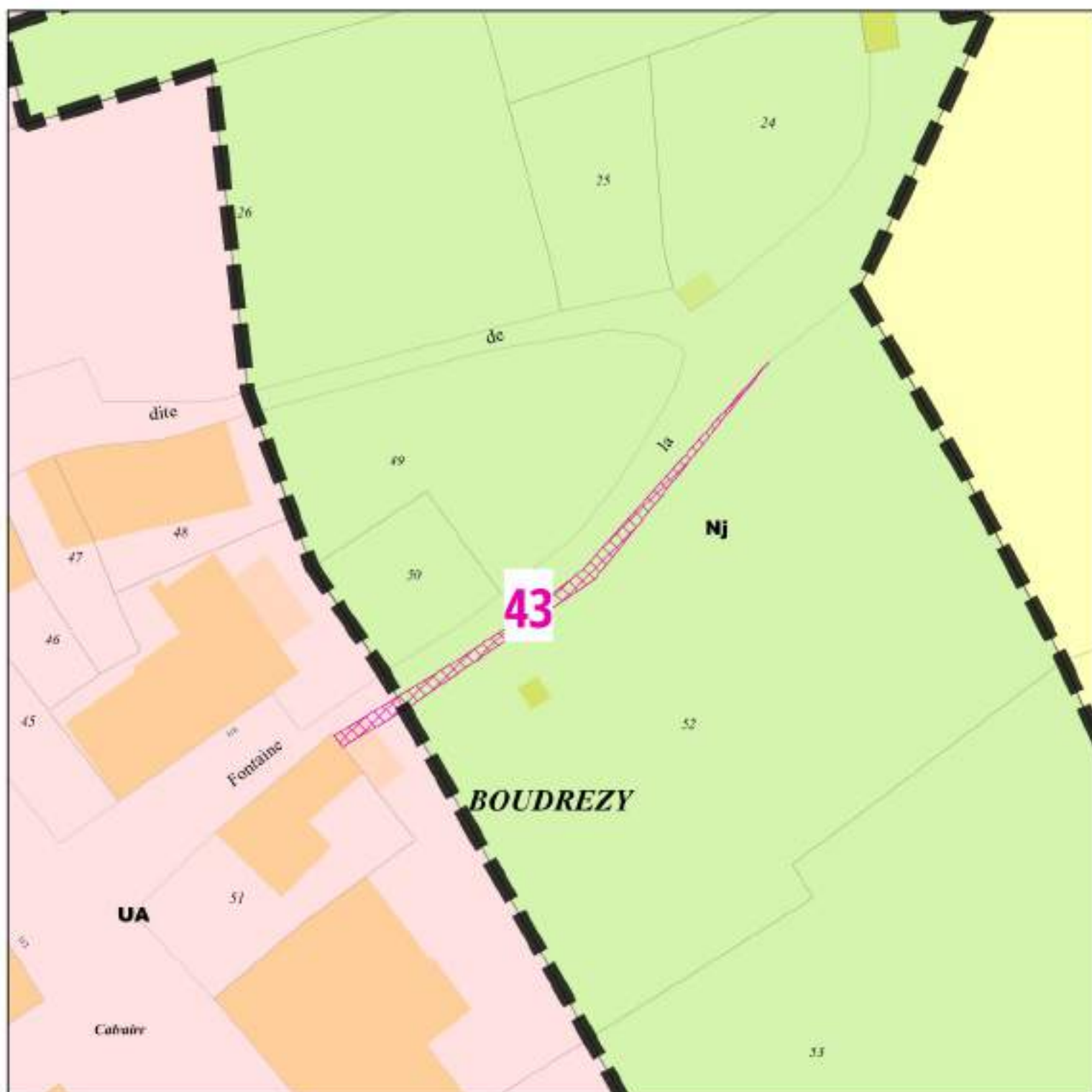


Mercy-le-Haut

Emplacement réservé n° 43



BENEFICIAIRE	Commune de Mercy-le-Haut
NUMERO	43
NATURE	Aménagement d'un trottoir
SURFACE	105 m ²

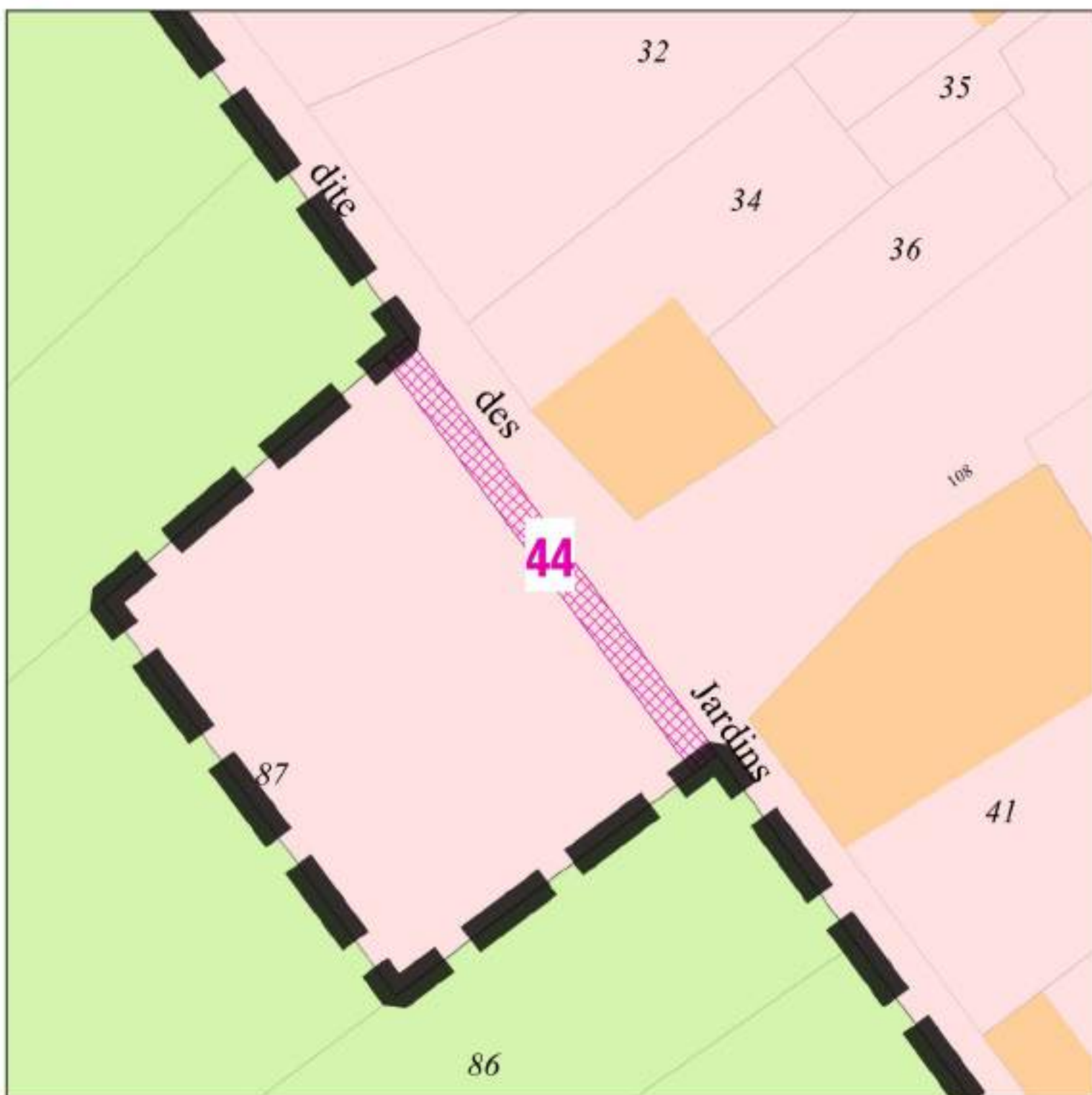


Mercy-le-Haut

Emplacement réservé n° 44



BENEFICIAIRE	Commune de Mercy-le-Haut
NUMERO	44
NATURE	Aménagement d'un trottoir
SURFACE	62 m ²

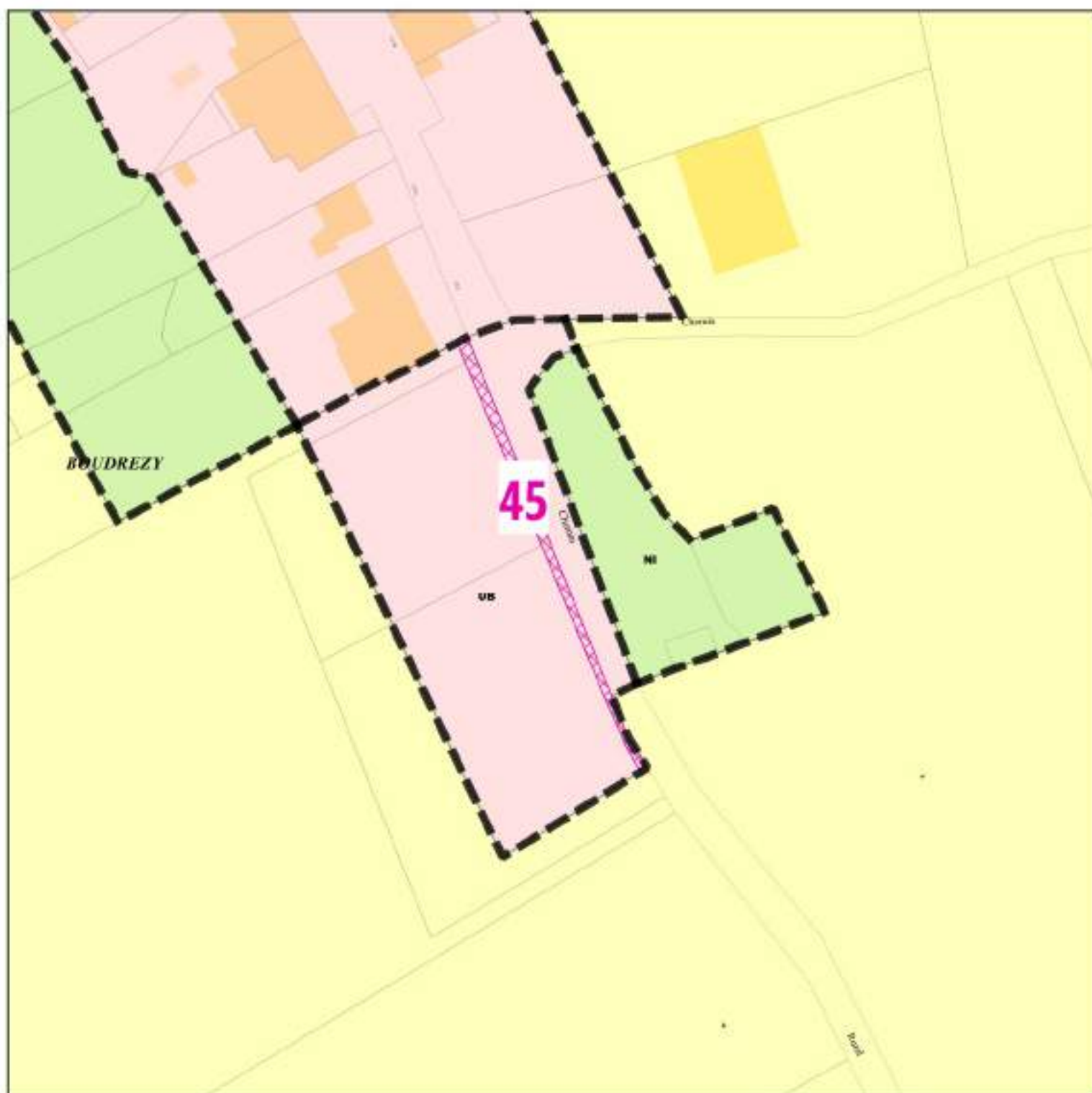


Mercy-le-Haut

Emplacement réservé n° 45



BENEFICIAIRE	Commune de Mercy-le-Haut
NUMERO	45
NATURE	Aménagement d'un trottoir
SURFACE	225 m ²



Mont-Bonvillers

Emplacement réservé n° 46

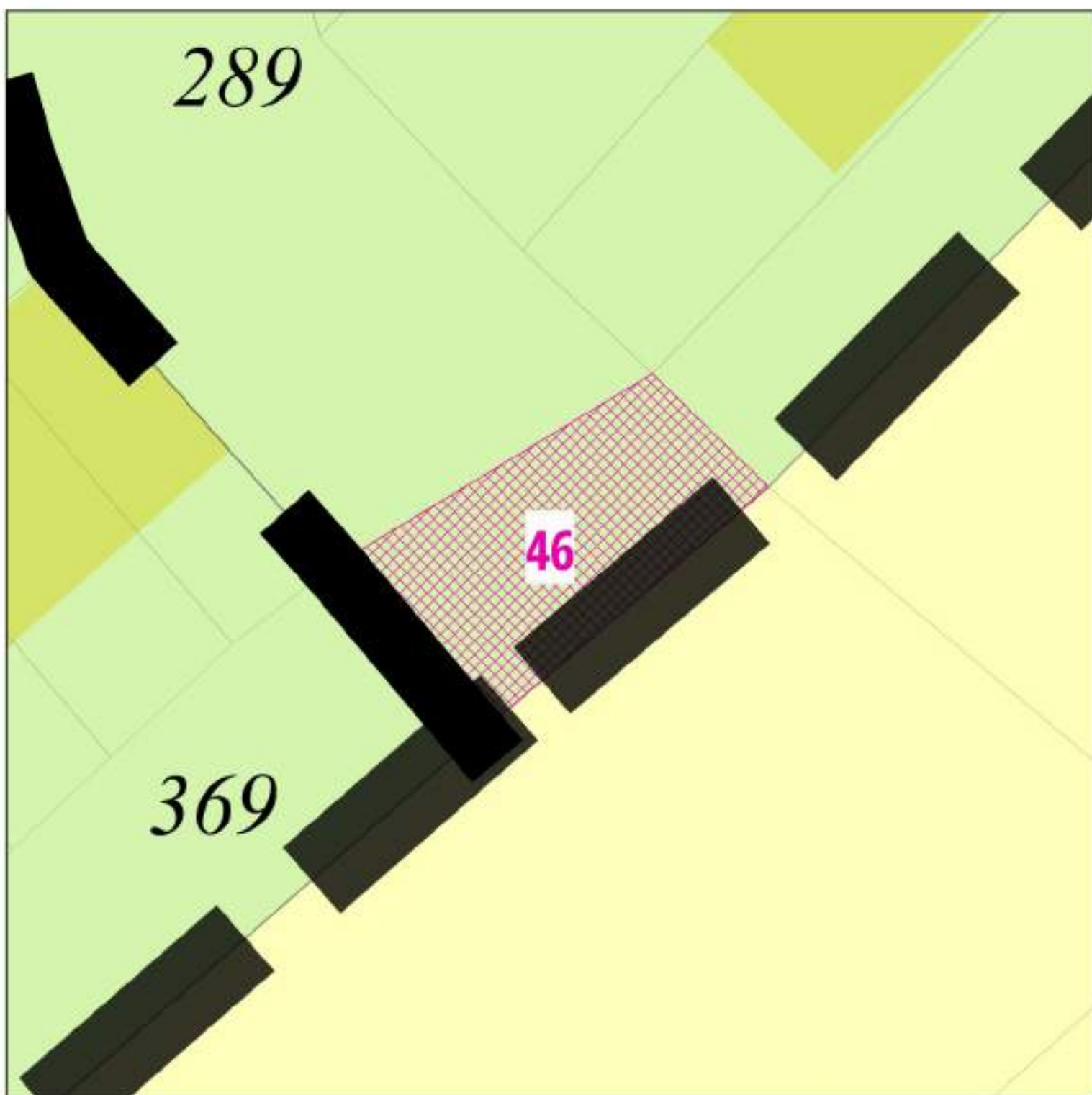


BENEFICIAIRE Commune de Mont-Bonvillers

NUMERO 46

NATURE Prolongement du chemin

SURFACE 37 m²

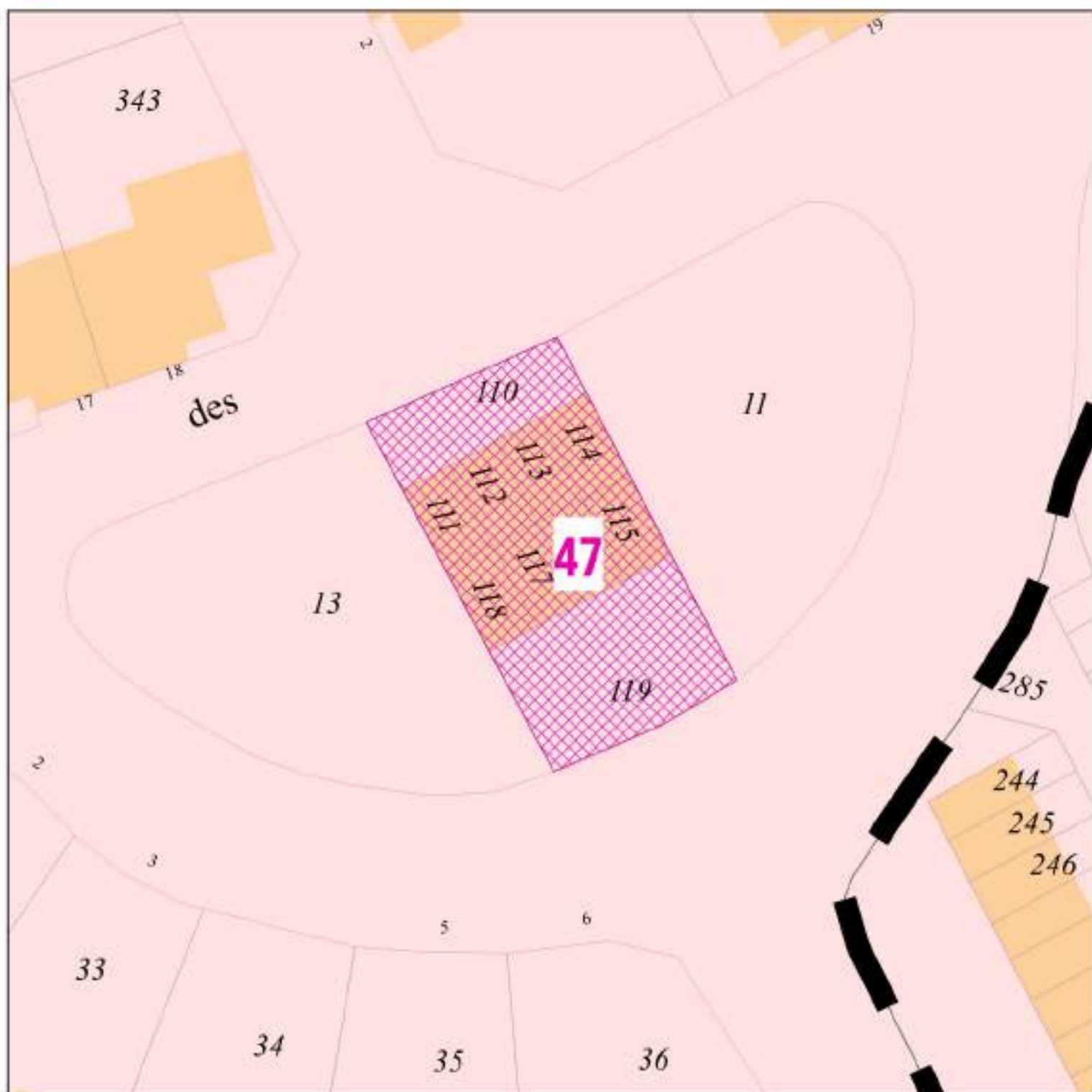


Mont-Bonvillers

Emplacement réservé n° 47



BENEFICIAIRE	Commune de Mont-Bonvillers
NUMERO	47
NATURE	Réaménagement du stationnement
SURFACE	338 m ²

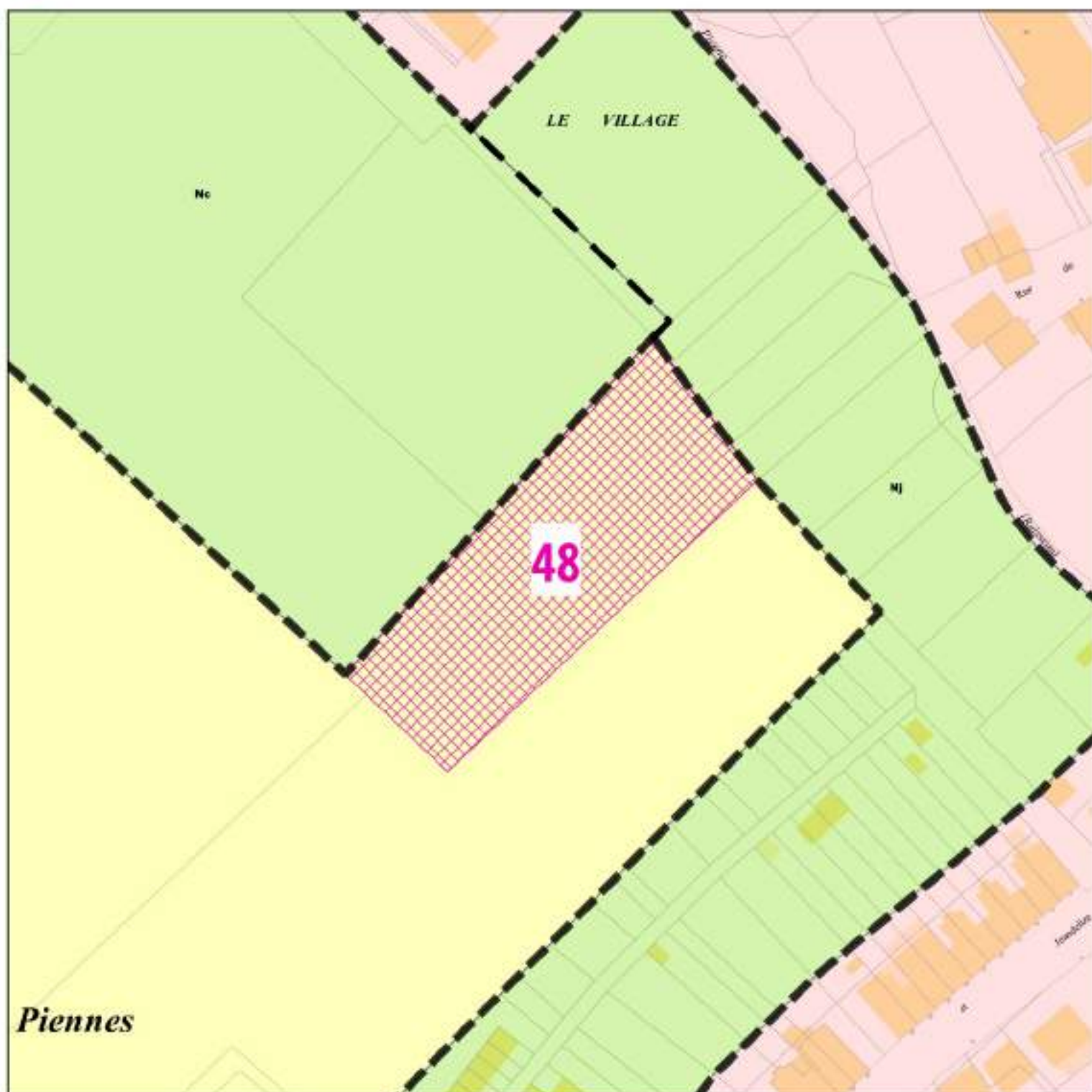


Piennes

Emplacement réservé n° 48



BENEFICIAIRE	Commune de Piennes
NUMERO	48
NATURE	Agrandissement du cimetière
SURFACE	3743 m ²



Sancy

Emplacement réservé n° 49

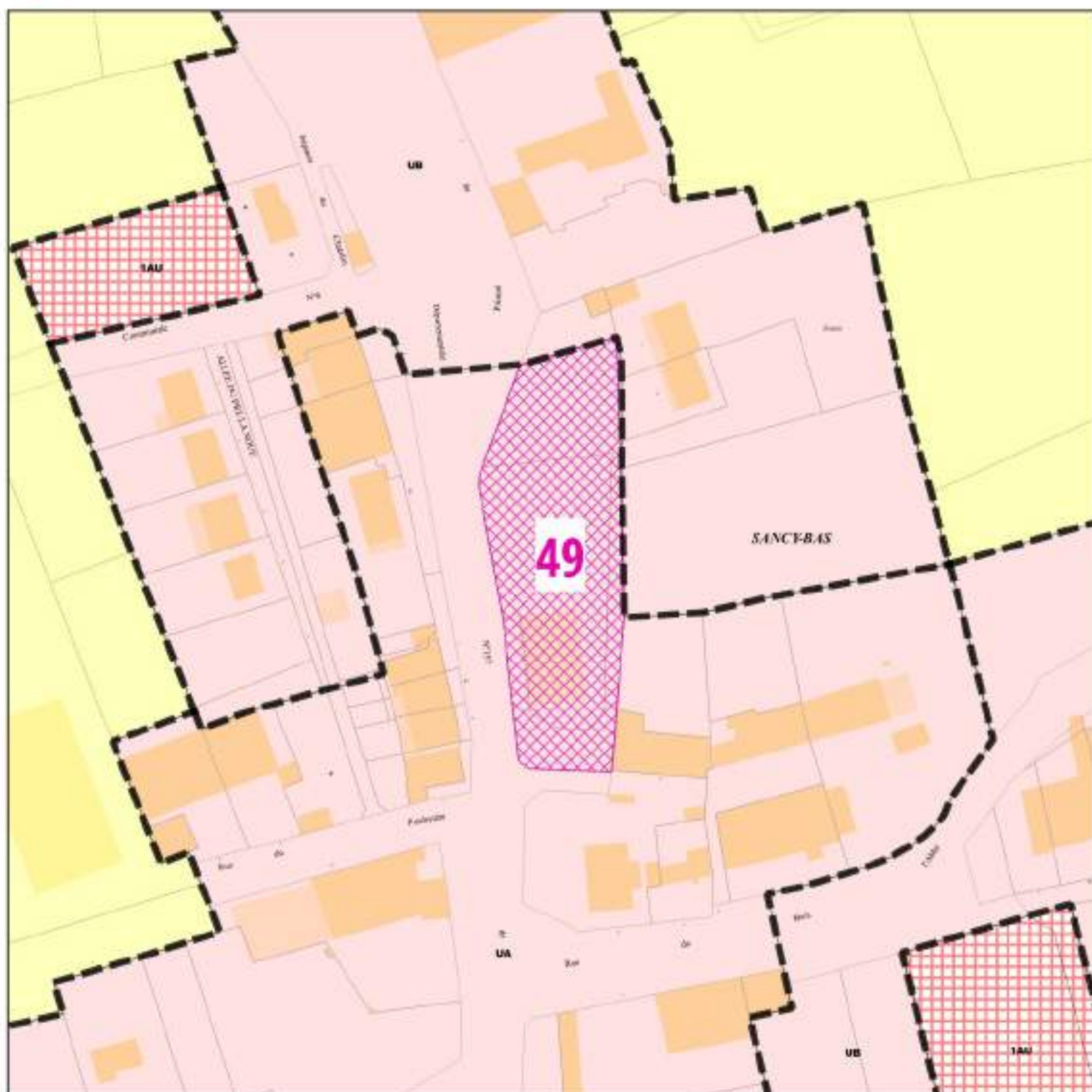


BENEFICIAIRE Commune de Sancy

NUMERO 49

NATURE Aménagement d'un espace de loisirs

SURFACE 3748 m²



Serrouville

Emplacement réservé n° 50

BENEFICIAIRE Commune de Serrouville

NUMERO 50

NATURE Création d'une zone de loisirs

SURFACE 1452 m²

