







Légende :

-  Découpage en zone avec indication du type de zone
-  Règle architecturale particulière
-  Emplacement réservé avec numéro de l'opération
-  Sentier pédestre et équestre
-  Limite de nuisances acoustiques
-  Espace boisé classé

Département de Meurthe et Moselle

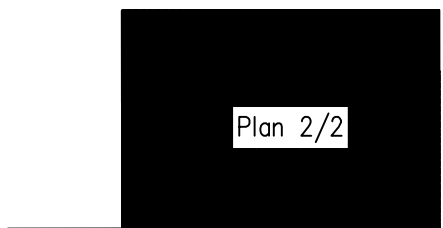
LANDRES

PLAN LOCAL D'URBANISME

Révision simplifiée n°1

Document conforme à celui annexé à la délibération du conseil
communautaire en date du
approuvant le Plan Local d'Urbanisme.

Le Président Jean-Marc LEON



Plan 1/2

1.2

Zonage 1/2000