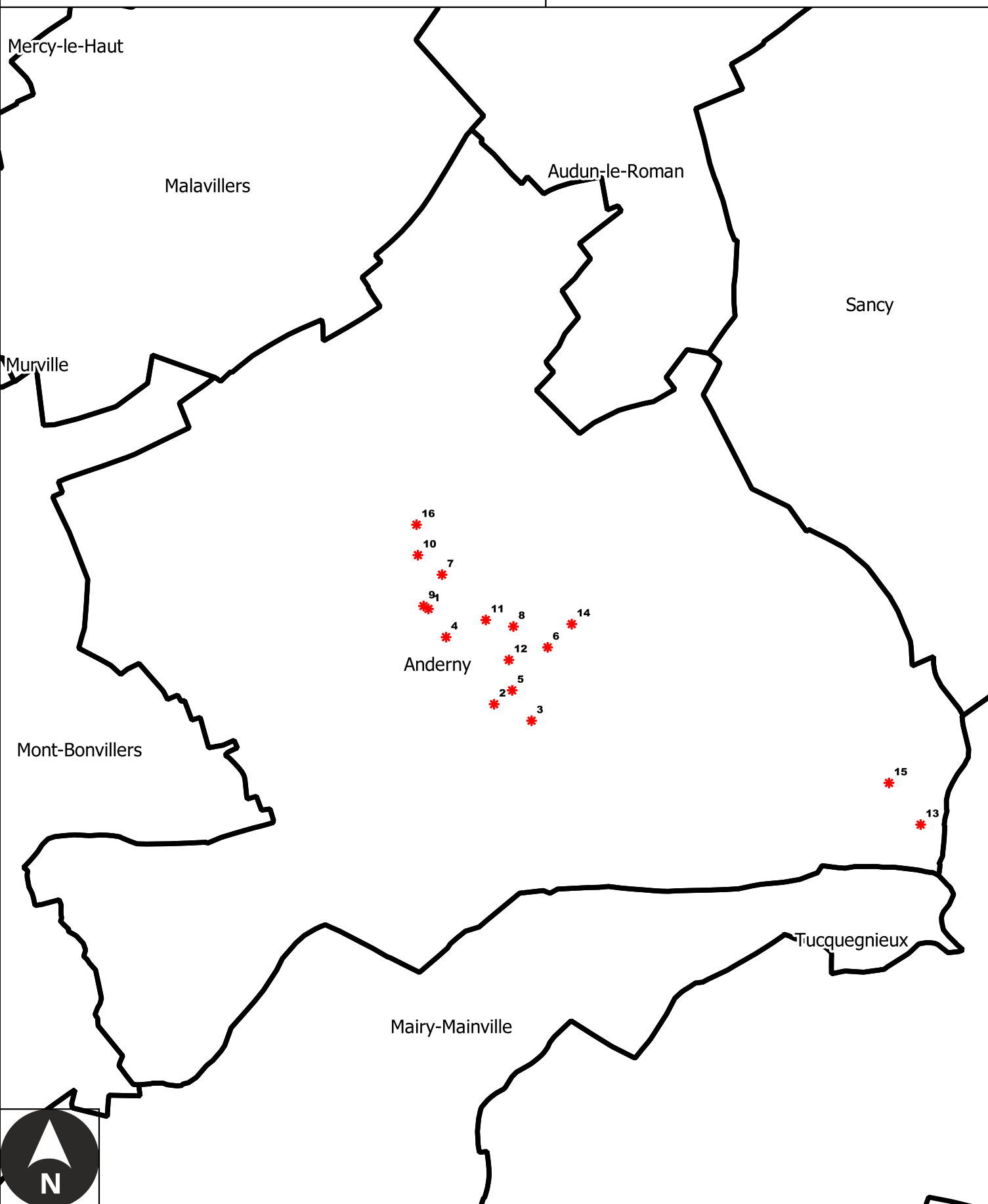


# PLUi De la Communauté de communes Coeur du Pays Haut

COMMISSION DEPARTEMENTALE DE PRESERVATION  
DES ESPACES NATURELS, AGRICOLES ET FORESTIERS  
(CDPENAF)



Anderny

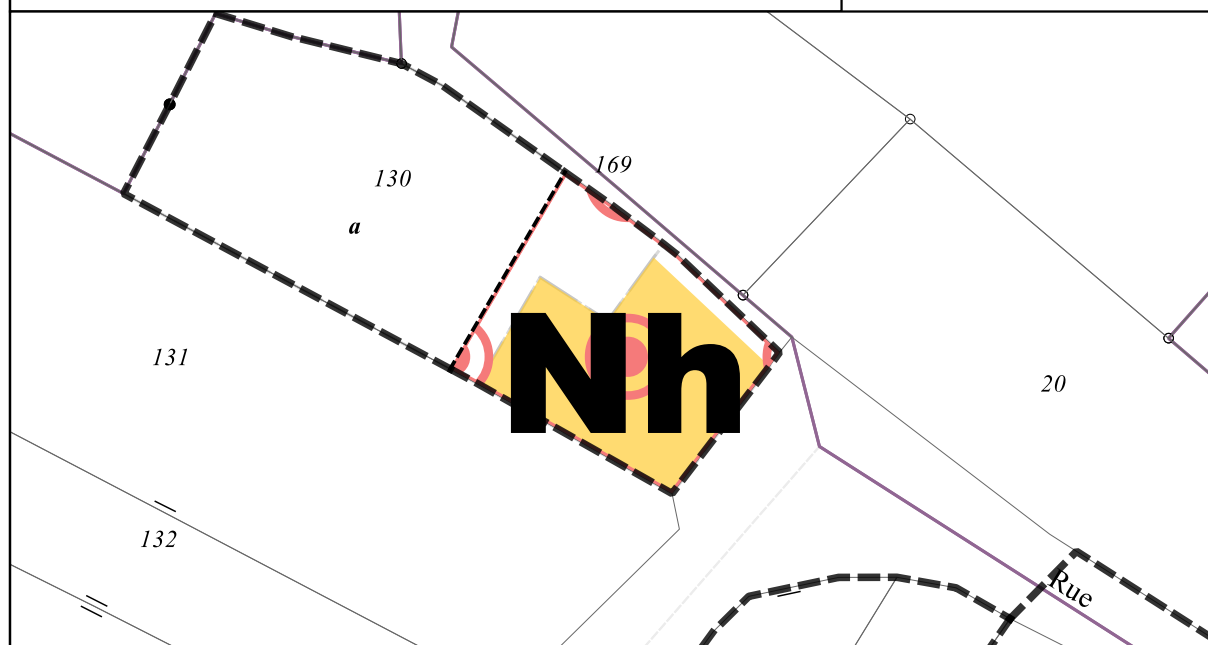


# PLUi de la Communauté de communes Coeur du Pays Haut

COMMISSION DEPARTEMENTALE DE PRESERVATION  
DES ESPACES NATURELS, AGRICOLES ET FORESTIERS  
(CDPENAF)



Anderny



Fiche n°1  
Nom du secteur : VILLAGE LE  
Surface: 392 m<sup>2</sup>

0 6 12 m



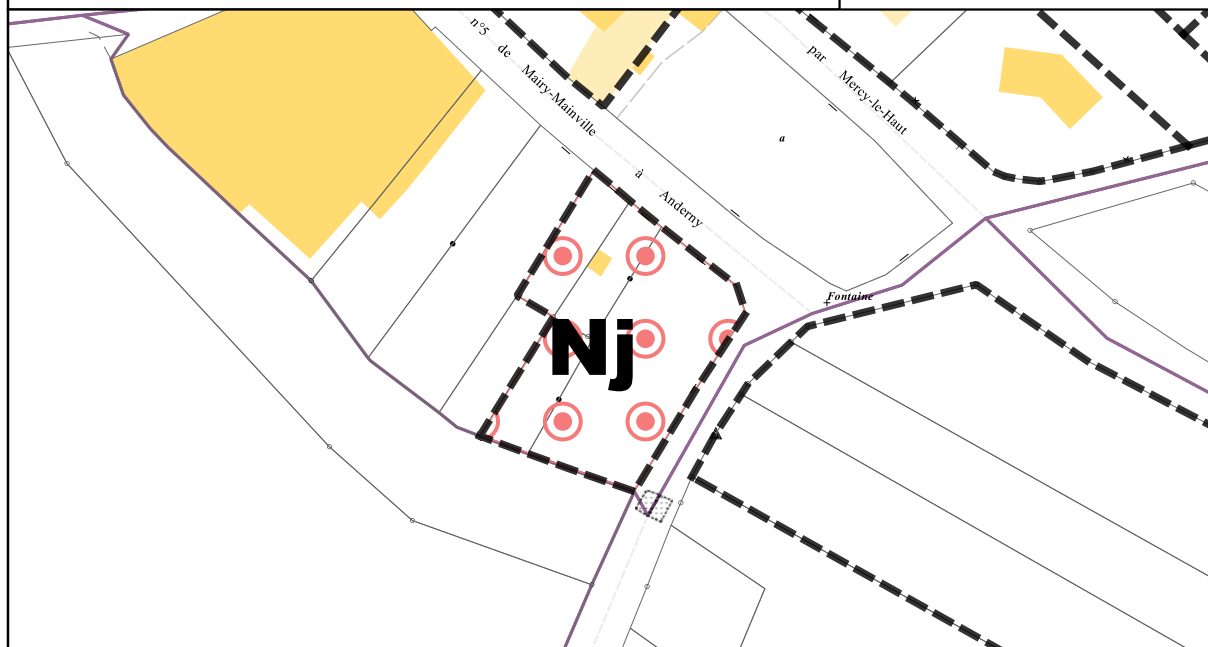


# PLUi de la Communauté de communes Coeur du Pays Haut

COMMISSION DEPARTEMENTALE DE PRESERVATION  
DES ESPACES NATURELS, AGRICOLES ET FORESTIERS  
(CDPENAF)




Anderny



Fiche n°2  
Nom du secteur : VILLAGE LE  
Surface: 1528 m<sup>2</sup>

0 10 20 m



# PLUi de la Communauté de communes Coeur du Pays Haut

COMMISSION DEPARTEMENTALE DE PRESERVATION  
DES ESPACES NATURELS, AGRICOLES ET FORESTIERS  
(CDPENAF)



Anderny




Fiche n°3

Nom du secteur : SUR LE CHEMIN DE MAIRY

Surface: 17854 m<sup>2</sup>

0 30 60 m



# PLUi de la Communauté de communes Coeur du Pays Haut

**COMMISSION DEPARTEMENTALE DE PRESERVATION  
DES ESPACES NATURELS, AGRICOLES ET FORESTIERS  
(CDPENAF)**



Anderny



Fiche n°4  
Nom du secteur : VILLAGE LE  
Surface: 16007 m<sup>2</sup>

0 70 140 m

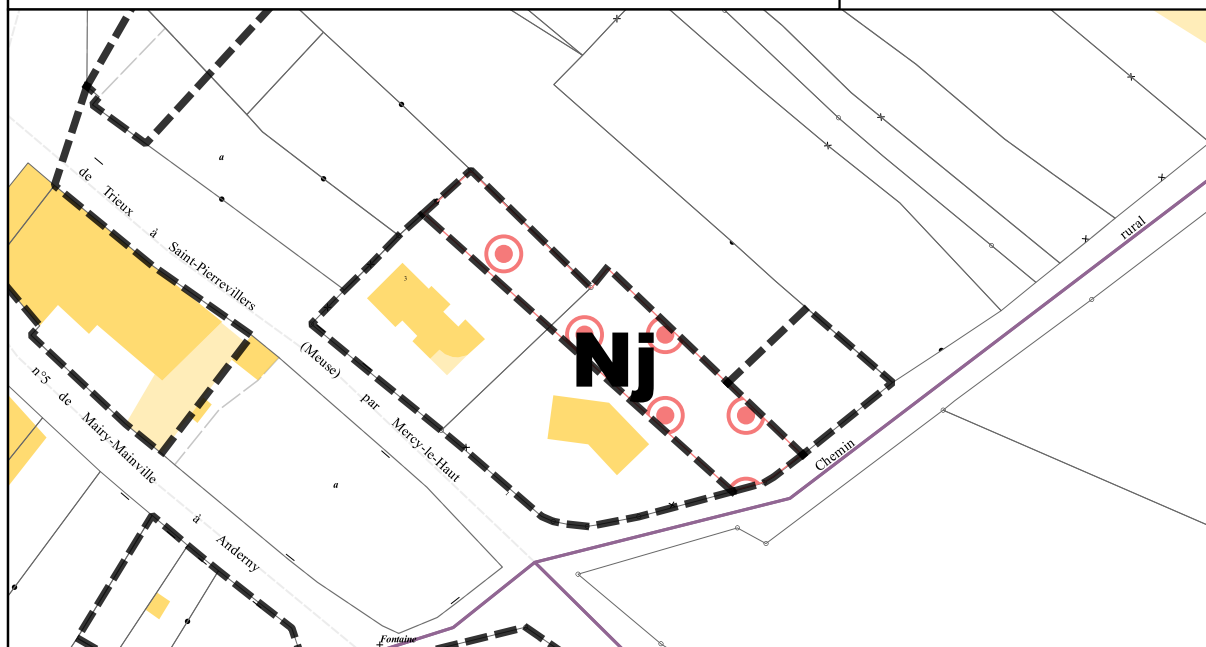


# PLUi de la Communauté de communes Coeur du Pays Haut

COMMISSION DEPARTEMENTALE DE PRESERVATION  
DES ESPACES NATURELS, AGRICOLES ET FORESTIERS  
(CDPENAF)



Anderny




Fiche n°5

Nom du secteur : VILLAGE LE

Surface: 1069 m<sup>2</sup>

0 10 20 m

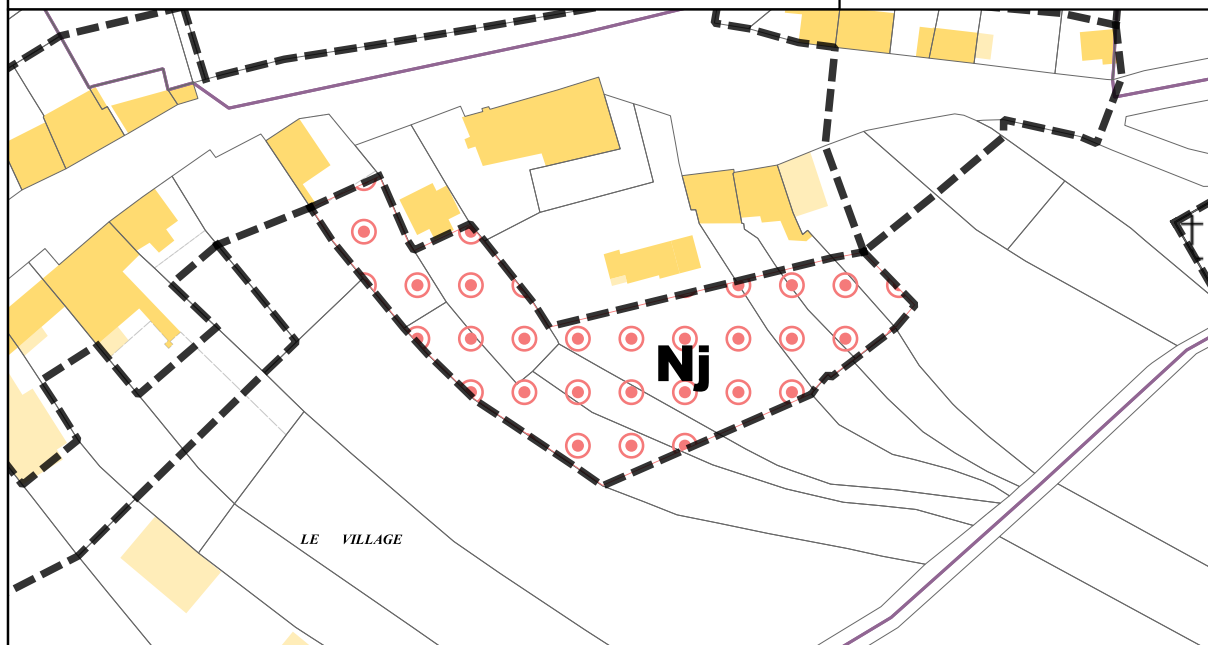


# PLUi de la Communauté de communes Coeur du Pays Haut

COMMISSION DEPARTEMENTALE DE PRESERVATION  
DES ESPACES NATURELS, AGRICOLES ET FORESTIERS  
(CDPENAF)



Anderny



Fiche n°6  
Nom du secteur : VILLAGE LE  
Surface: 5927 m<sup>2</sup>

0 20 40 m

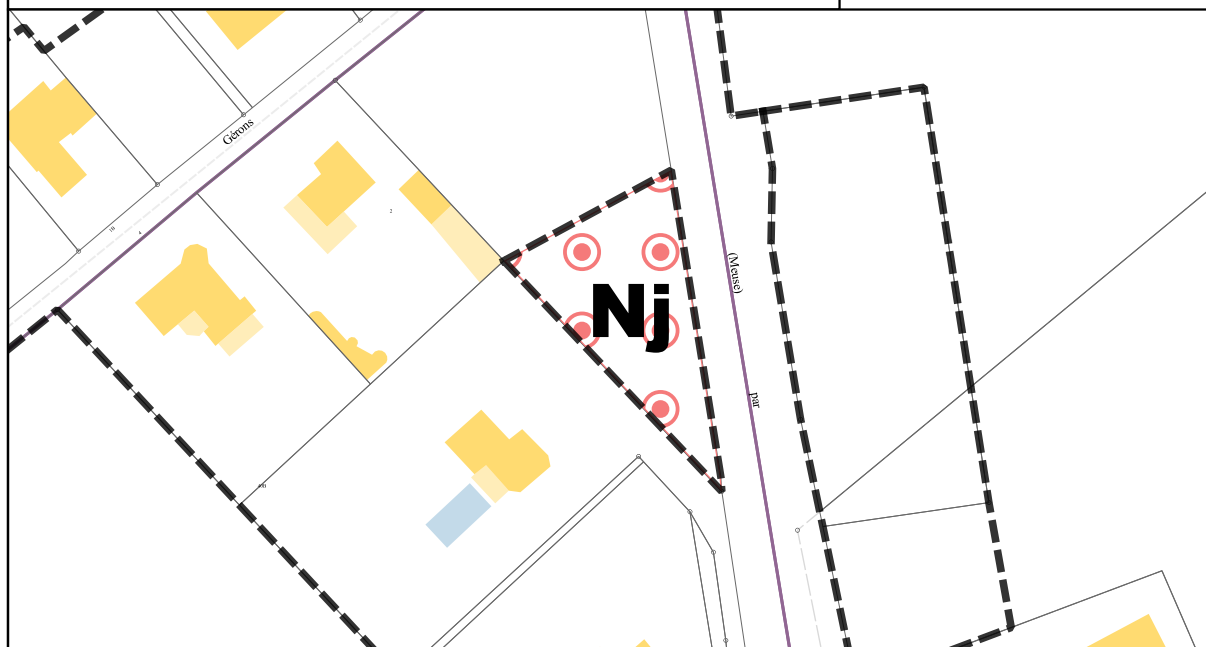


# PLUi de la Communauté de communes Coeur du Pays Haut

COMMISSION DEPARTEMENTALE DE PRESERVATION  
DES ESPACES NATURELS, AGRICOLES ET FORESTIERS  
(CDPENAF)




Anderny



Fiche n°7  
Nom du secteur : LE VILLAGE  
Surface: 1074 m<sup>2</sup>

0 10 20 m

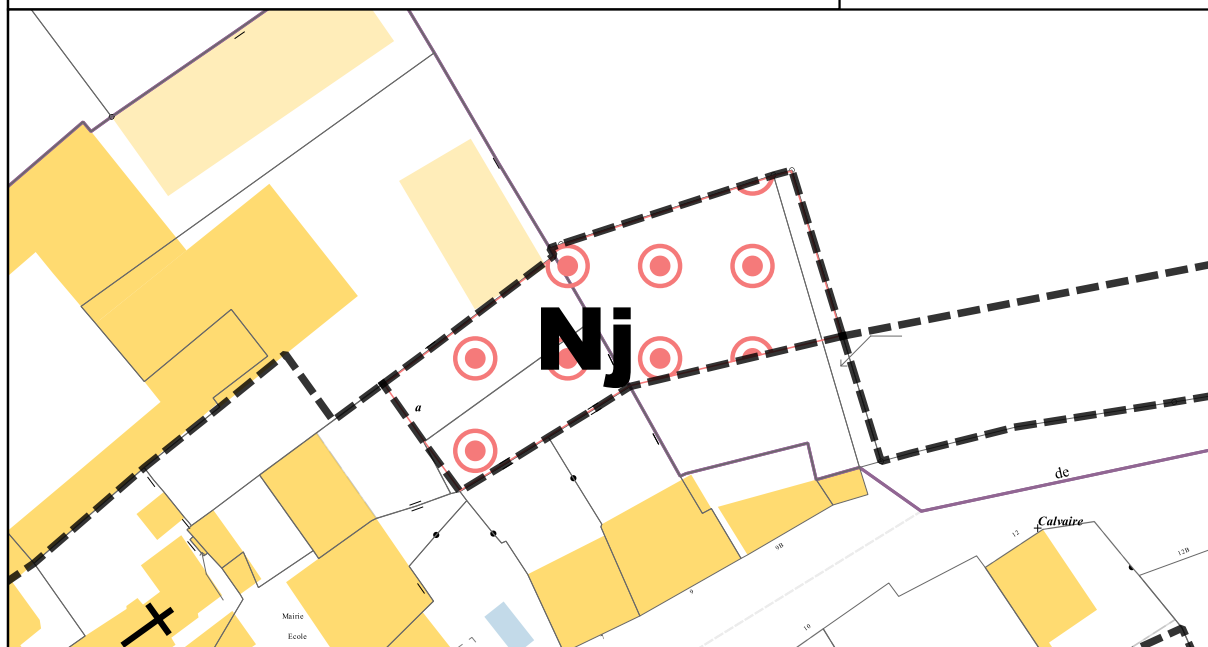


# PLUi de la Communauté de communes Coeur du Pays Haut

COMMISSION DEPARTEMENTALE DE PRESERVATION  
DES ESPACES NATURELS, AGRICOLES ET FORESTIERS  
(CDPENAF)



Anderny



Fiche n°8

Nom du secteur : DERRIERE LE DOUARE

Surface: 1797 m<sup>2</sup>

0 10 20 m

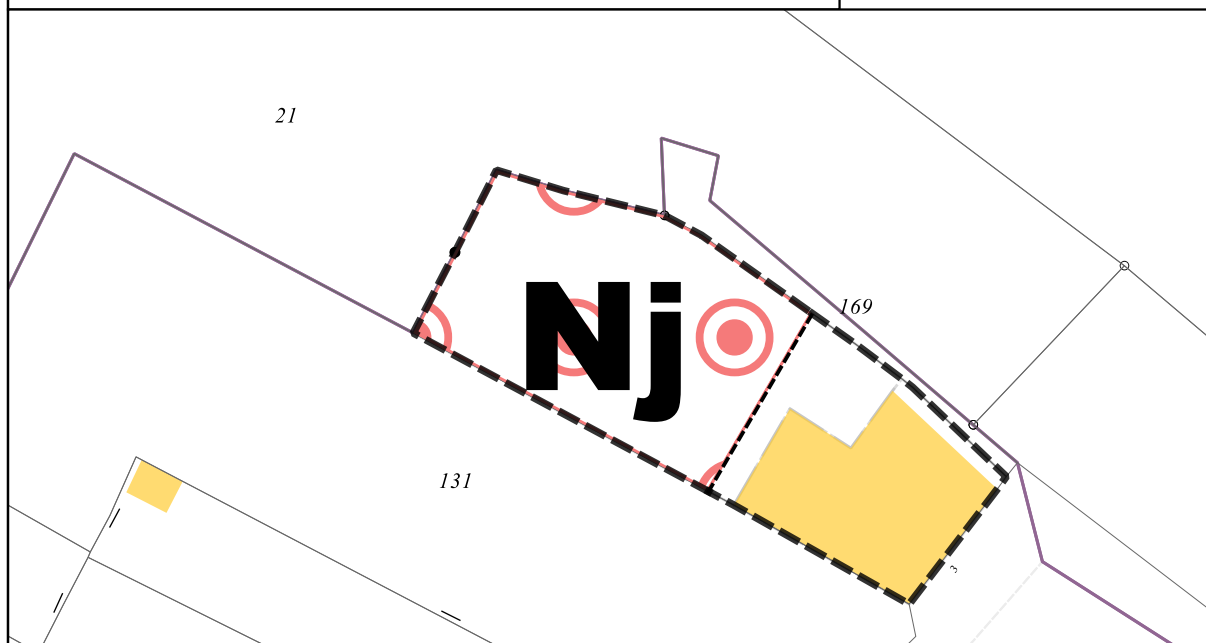


# PLUi de la Communauté de communes Coeur du Pays Haut

COMMISSION DEPARTEMENTALE DE PRESERVATION  
DES ESPACES NATURELS, AGRICOLES ET FORESTIERS  
(CDPENAF)




Anderny



Fiche n°9  
Nom du secteur : VILLAGE LE  
Surface: 620 m<sup>2</sup>

0 7 14 m





# PLUi de la Communauté de communes Coeur du Pays Haut

COMMISSION DEPARTEMENTALE DE PRESERVATION  
DES ESPACES NATURELS, AGRICOLES ET FORESTIERS  
(CDPENAF)




Anderny



Fiche n°10  
Nom du secteur : LES GERONS  
Surface: 7844 m<sup>2</sup>

0 40 80 m

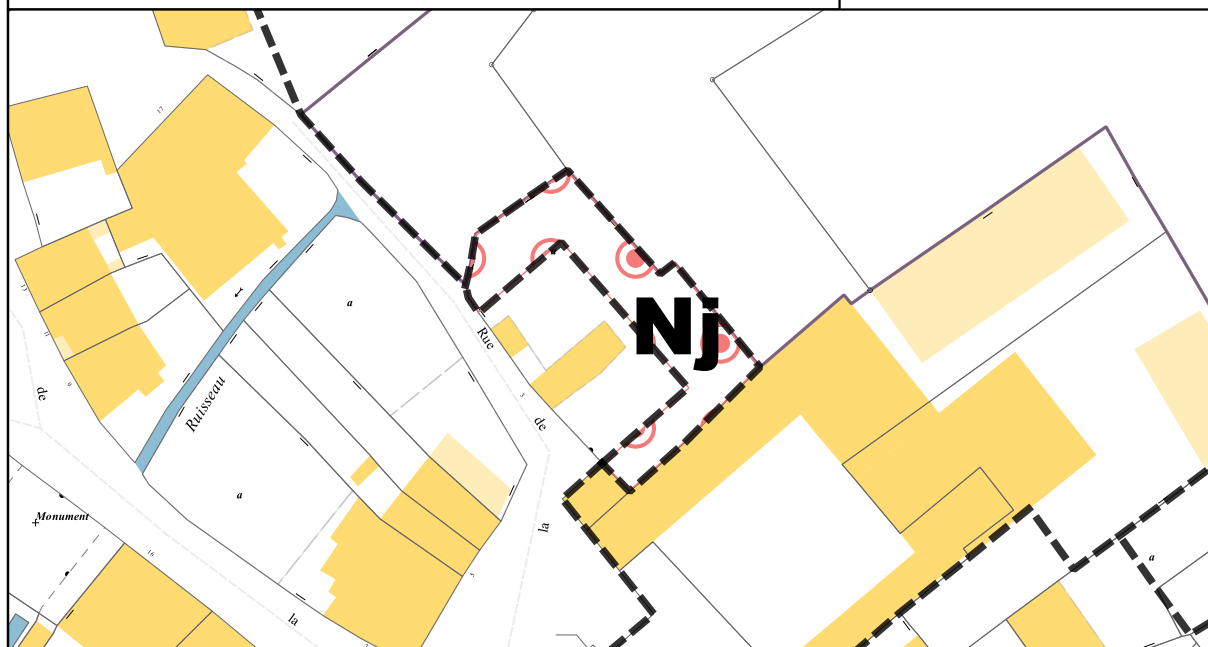


# PLUi de la Communauté de communes Coeur du Pays Haut

COMMISSION DEPARTEMENTALE DE PRESERVATION  
DES ESPACES NATURELS, AGRICOLES ET FORESTIERS  
(CDPENAF)



Anderny



Fiche n°11

Nom du secteur : VILLAGE LE

Surface: 846 m<sup>2</sup>

0 10 20 m



# PLUi de la Communauté de communes Coeur du Pays Haut

COMMISSION DEPARTEMENTALE DE PRESERVATION  
DES ESPACES NATURELS, AGRICOLES ET FORESTIERS  
(CDPENAF)



Anderny



Fiche n°12  
Nom du secteur : VILLAGE LE  
Surface: 6767 m<sup>2</sup>

0 40 80 m

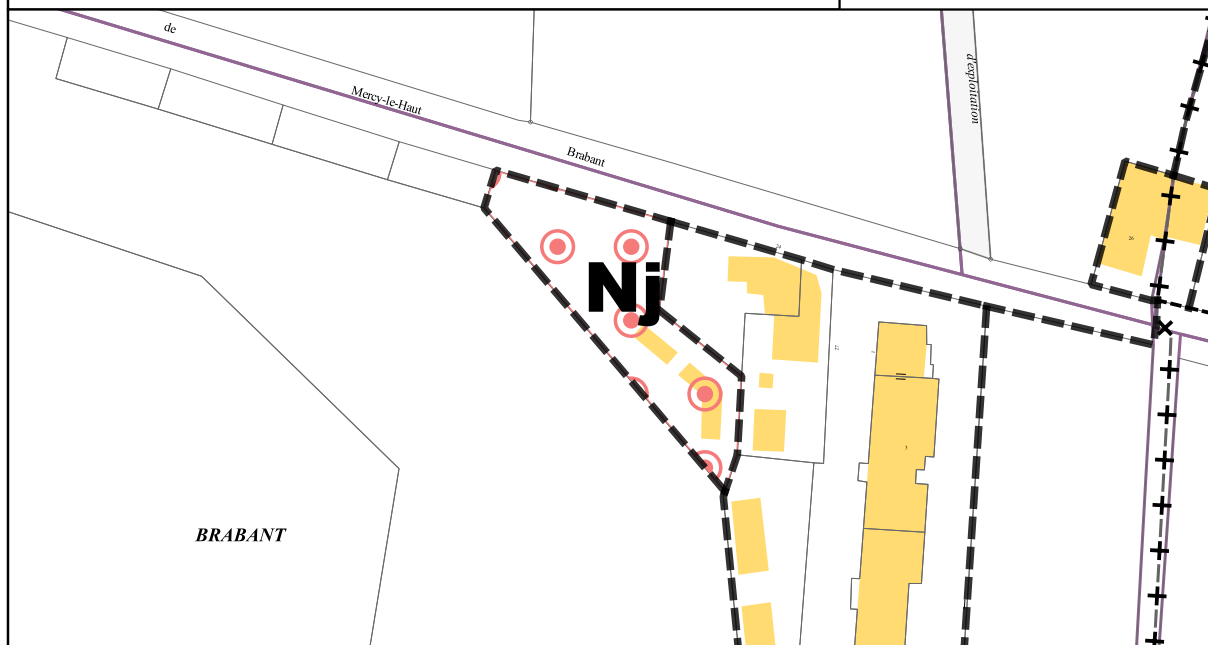


# PLUi de la Communauté de communes Coeur du Pays Haut

COMMISSION DEPARTEMENTALE DE PRESERVATION  
DES ESPACES NATURELS, AGRICOLES ET FORESTIERS  
(CDPENAF)




Anderny



Fiche n°13  
Nom du secteur : BRABANT  
Surface: 1252 m<sup>2</sup>

0 10 20 m

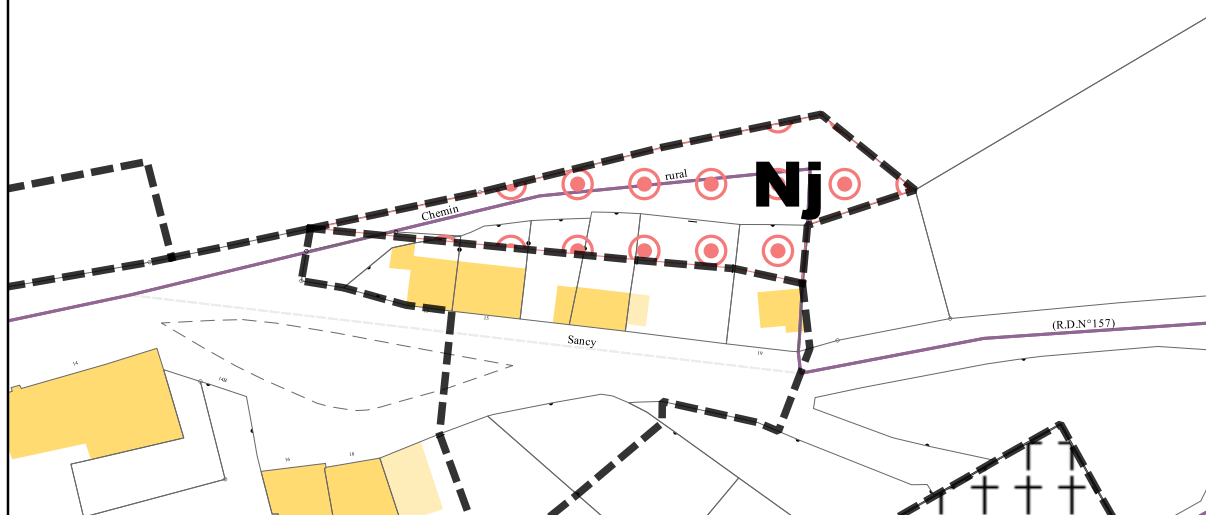


# PLUi de la Communauté de communes Coeur du Pays Haut

COMMISSION DEPARTEMENTALE DE PRESERVATION  
DES ESPACES NATURELS, AGRICOLES ET FORESTIERS  
(CDPENAF)



Anderny



Fiche n°14  
Nom du secteur : VILLAGE LE  
Surface: 2334 m<sup>2</sup>

0 10 20 m



# PLUi de la Communauté de communes Coeur du Pays Haut

COMMISSION DEPARTEMENTALE DE PRESERVATION  
DES ESPACES NATURELS, AGRICOLES ET FORESTIERS  
(CDPENAF)




Anderny



Fiche n°15  
Nom du secteur : LA HAIE DROUIN  
Surface: 7831 m<sup>2</sup>

0 30 60 m

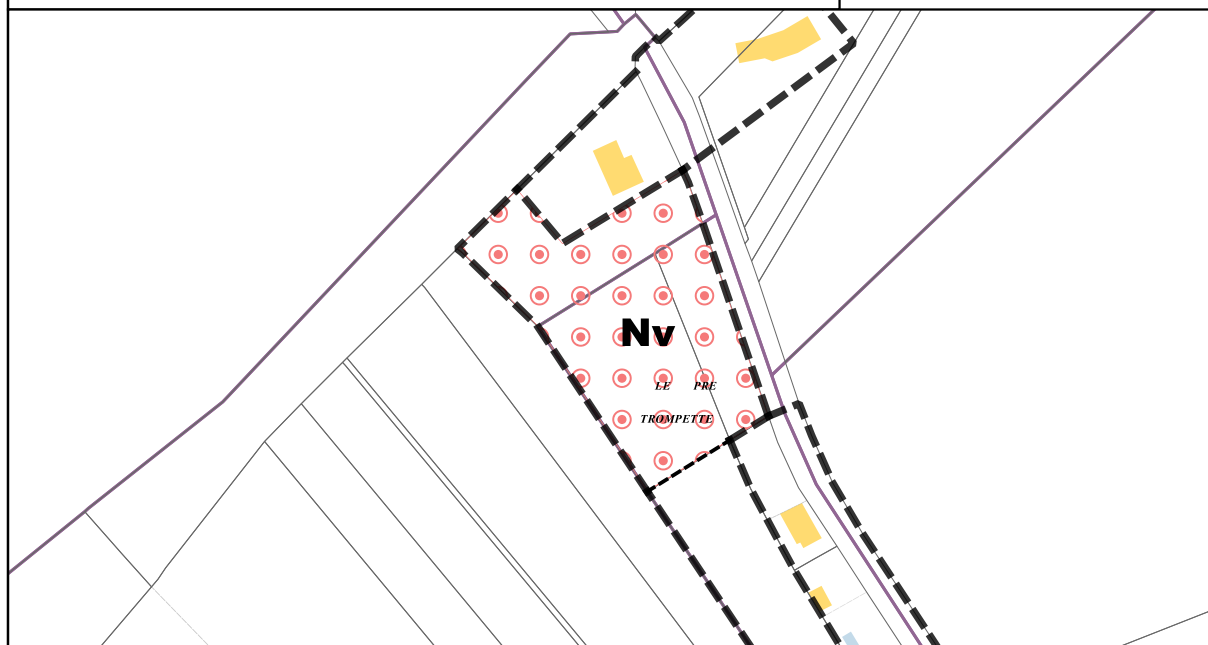


# PLUi de la Communauté de communes Coeur du Pays Haut

COMMISSION DEPARTEMENTALE DE PRESERVATION  
DES ESPACES NATURELS, AGRICOLES ET FORESTIERS  
(CDPENAF)



Anderny



Fiche n°16  
Nom du secteur : TROMPETTE LE PRE  
Surface: 6636 m<sup>2</sup>

0 20 40 m

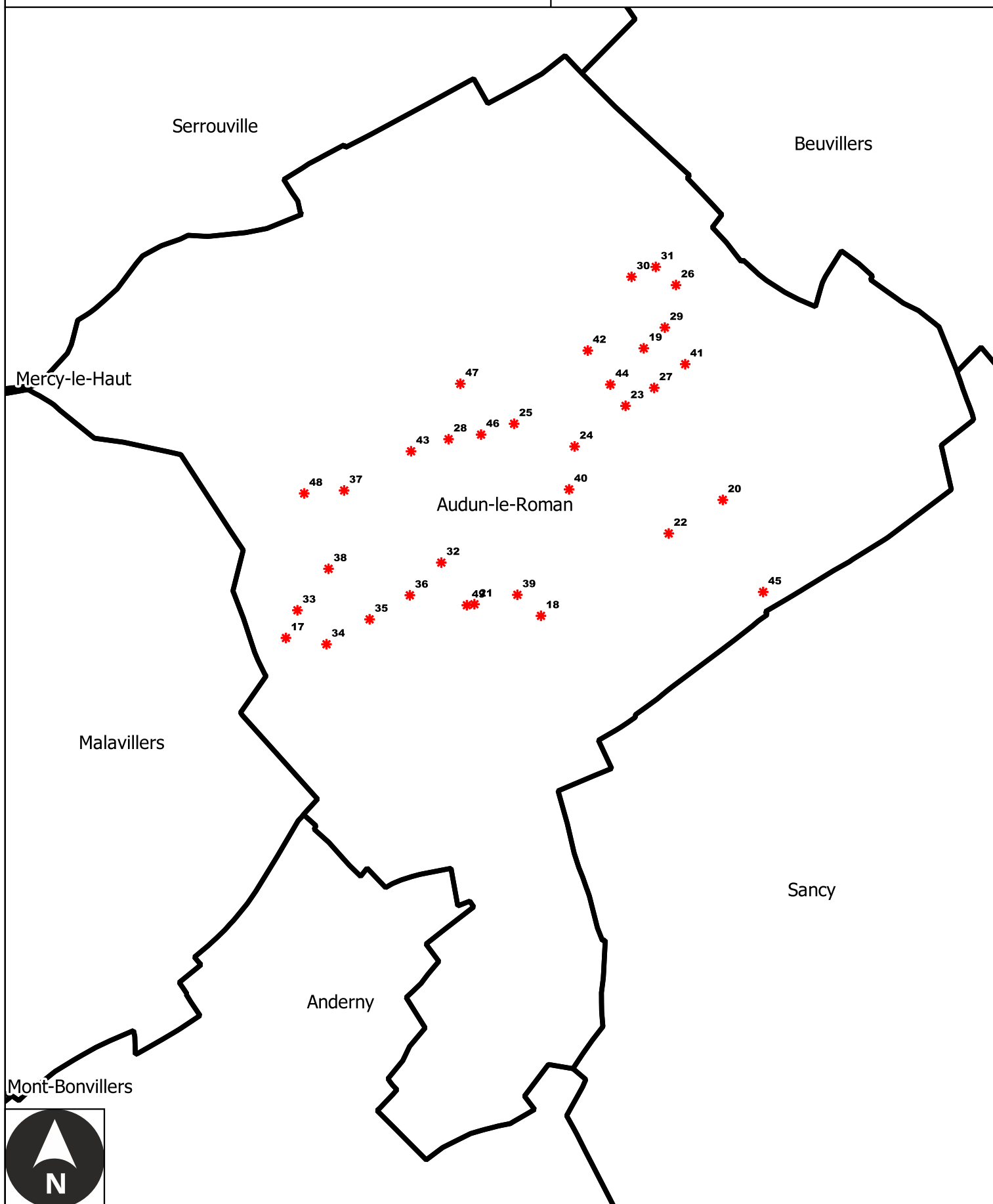


# PLUi De la Communauté de communes Coeur du Pays Haut

COMMISSION DEPARTEMENTALE DE PRESERVATION  
DES ESPACES NATURELS, AGRICOLES ET FORESTIERS  
(CDPENAF)



Audun-le-Roman



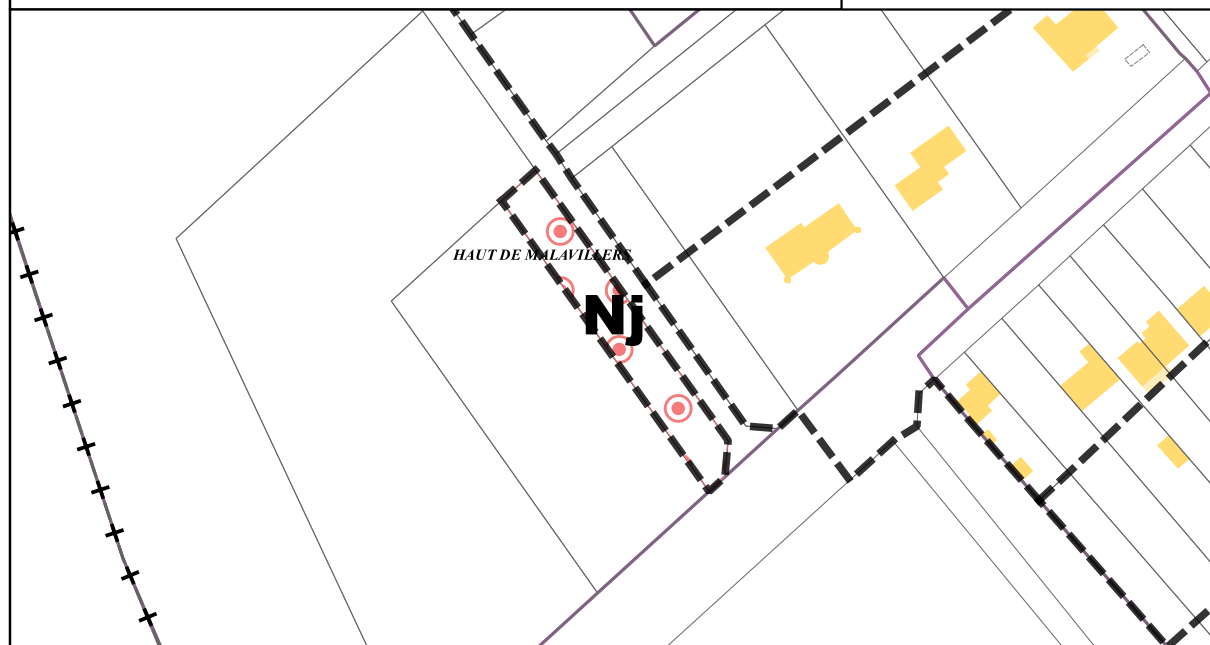


# PLUi de la Communauté de communes Coeur du Pays Haut

COMMISSION DEPARTEMENTALE DE PRESERVATION  
DES ESPACES NATURELS, AGRICOLES ET FORESTIERS  
(CDPENAF)



Audun-le-Roman



Fiche n°17

Nom du secteur : HAUT DE MALAVILLERS

Surface: 1026 m<sup>2</sup>

0 10 20 m



# PLUi de la Communauté de communes Coeur du Pays Haut

**COMMISSION DEPARTEMENTALE DE PRESERVATION  
DES ESPACES NATURELS, AGRICOLES ET FORESTIERS  
(CDPENAF)**




Audun-le-Roman



Fiche n°18  
Nom du secteur : HAUT DE METZ  
Surface: 19705 m<sup>2</sup>

0 70 140 m

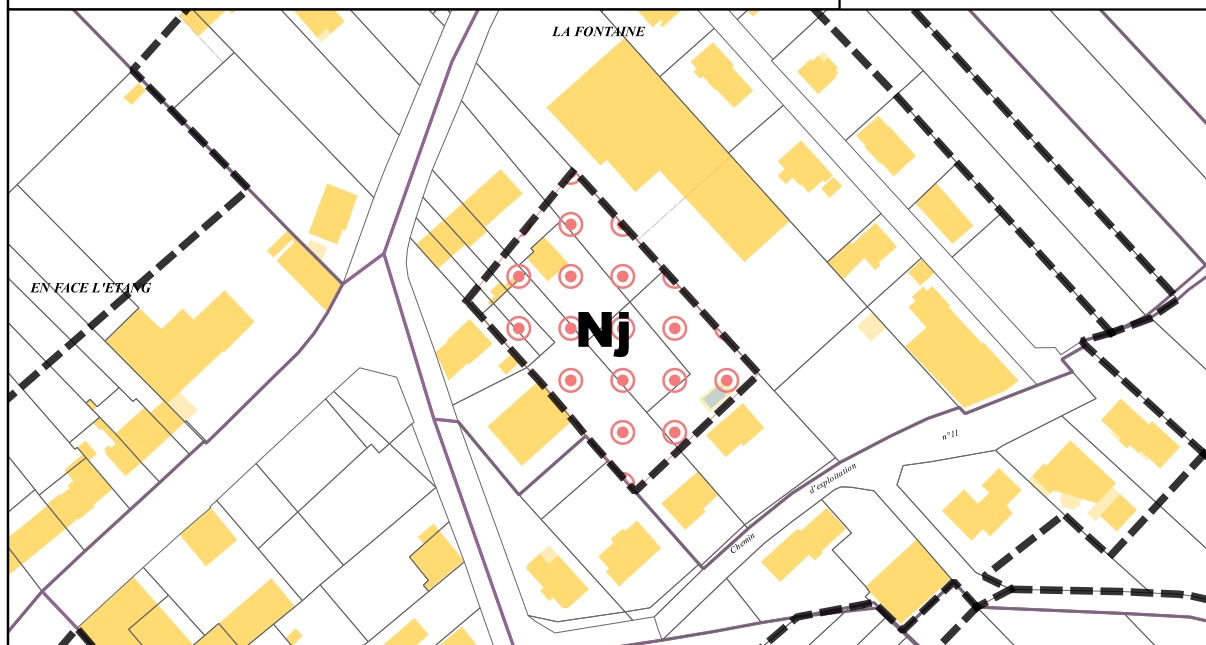


# PLUi de la Communauté de communes Coeur du Pays Haut

COMMISSION DEPARTEMENTALE DE PRESERVATION  
DES ESPACES NATURELS, AGRICOLES ET FORESTIERS  
(CDPENAF)




Audun-le-Roman



Fiche n°19  
Nom du secteur : LA FONTAINE  
Surface: 3706 m<sup>2</sup>

0 20 40 m

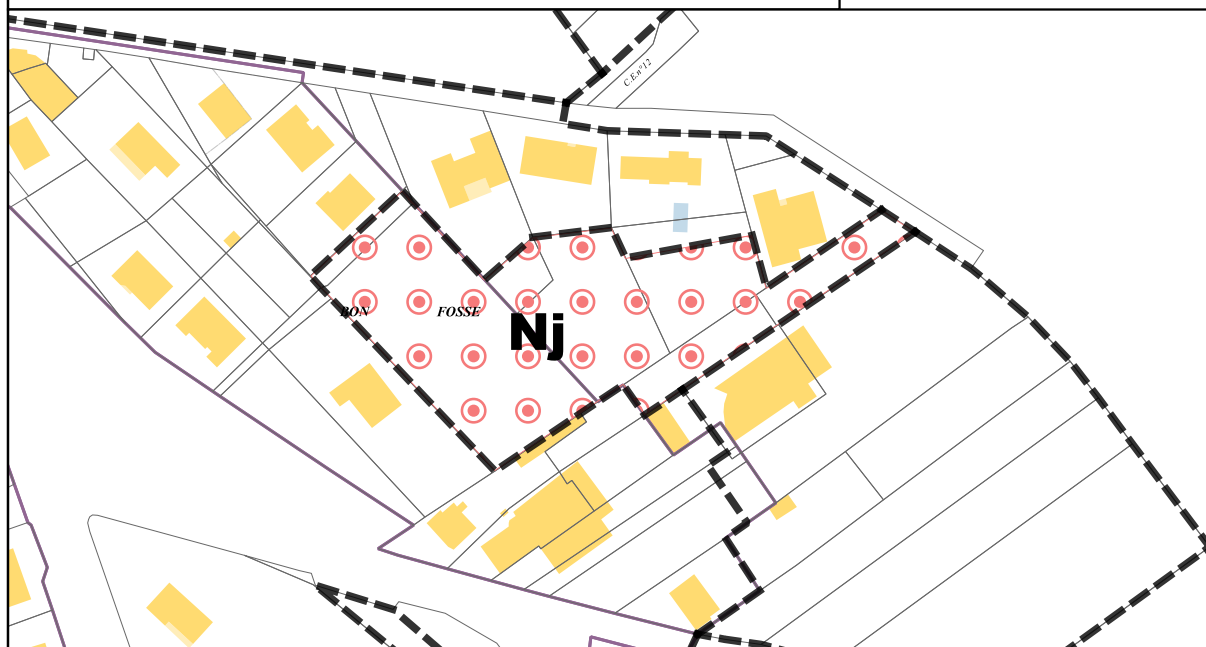


# PLUi de la Communauté de communes Coeur du Pays Haut

COMMISSION DEPARTEMENTALE DE PRESERVATION  
DES ESPACES NATURELS, AGRICOLES ET FORESTIERS  
(CDPENAF)



Audun-le-Roman



Fiche n°20

Nom du secteur : LONGUES RAIES

Surface: 5624 m<sup>2</sup>

0 20 40 m



# PLUi de la Communauté de communes Coeur du Pays Haut

COMMISSION DEPARTEMENTALE DE PRESERVATION  
DES ESPACES NATURELS, AGRICOLES ET FORESTIERS  
(CDPENAF)



Audun-le-Roman



Fiche n°21  
Nom du secteur : SABLONNIERE  
Surface: 14985 m<sup>2</sup>

0 40 80 m

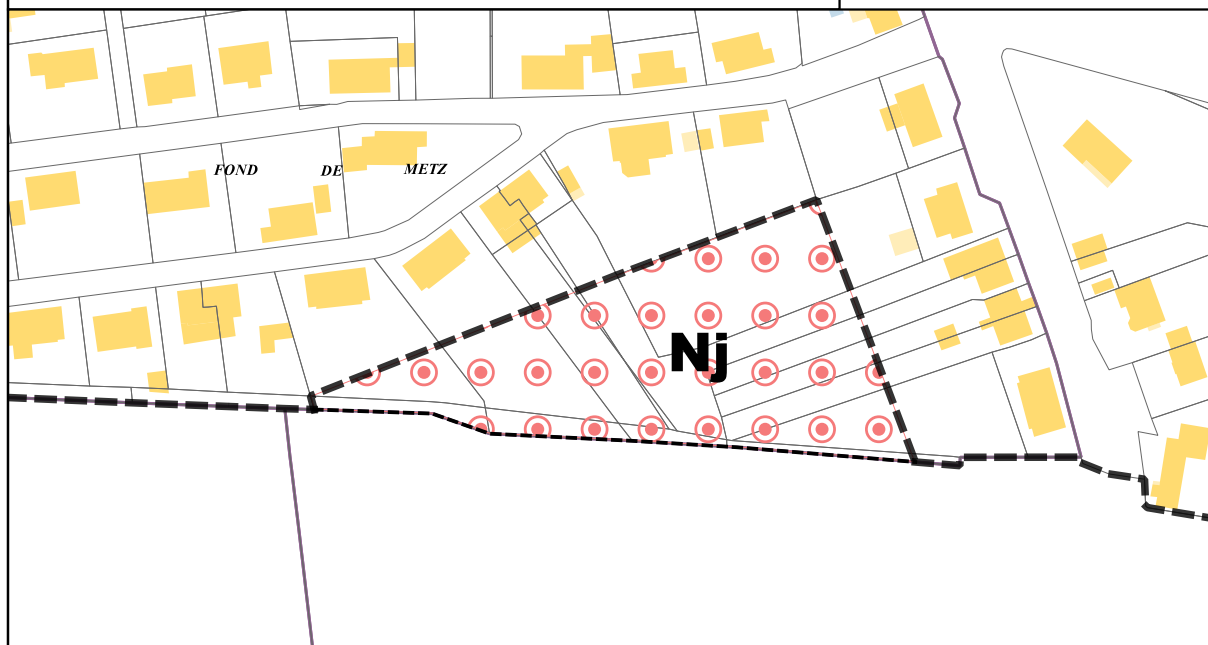


# PLUi de la Communauté de communes Coeur du Pays Haut

COMMISSION DEPARTEMENTALE DE PRESERVATION  
DES ESPACES NATURELS, AGRICOLES ET FORESTIERS  
(CDPENAF)




Audun-le-Roman



Fiche n°22  
Nom du secteur : FOND DE METZ  
Surface: 5664 m<sup>2</sup>

0 10 20 m

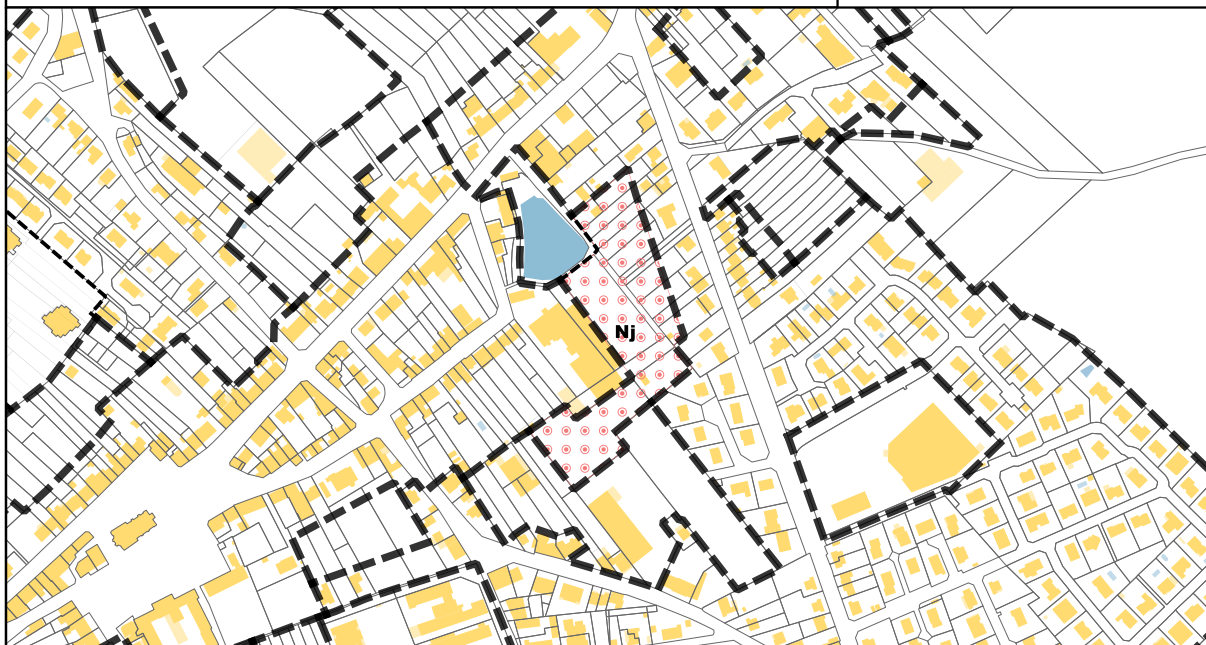


# PLUi de la Communauté de communes Coeur du Pays Haut

**COMMISSION DEPARTEMENTALE DE PRESERVATION  
DES ESPACES NATURELS, AGRICOLES ET FORESTIERS  
(CDPENAF)**



Audun-le-Roman




Fiche n°23

Nom du secteur : DERRIERE SAINT-FOIN

Surface: 13483 m<sup>2</sup>

0 60 120 m

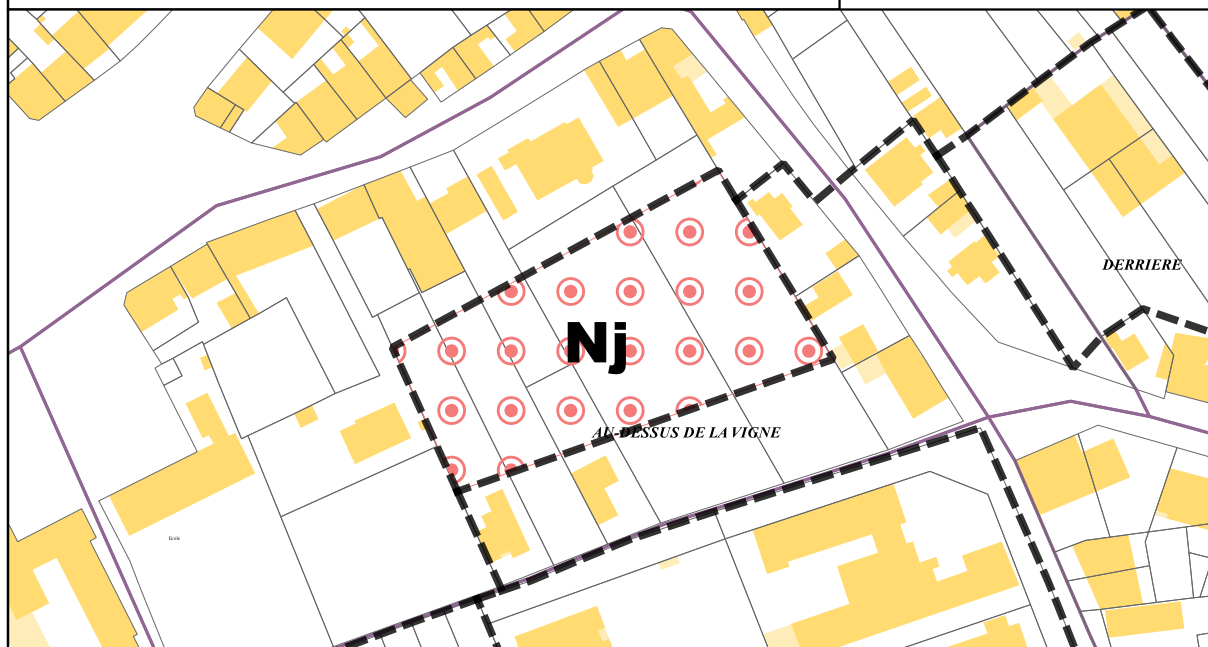


# PLUi de la Communauté de communes Coeur du Pays Haut

COMMISSION DEPARTEMENTALE DE PRESERVATION  
DES ESPACES NATURELS, AGRICOLES ET FORESTIERS  
(CDPENAF)



Audun-le-Roman



Fiche n°24

Nom du secteur : AU-DESSUS DE LA VIGNE

Surface: 4594 m<sup>2</sup>

0 10 20 m



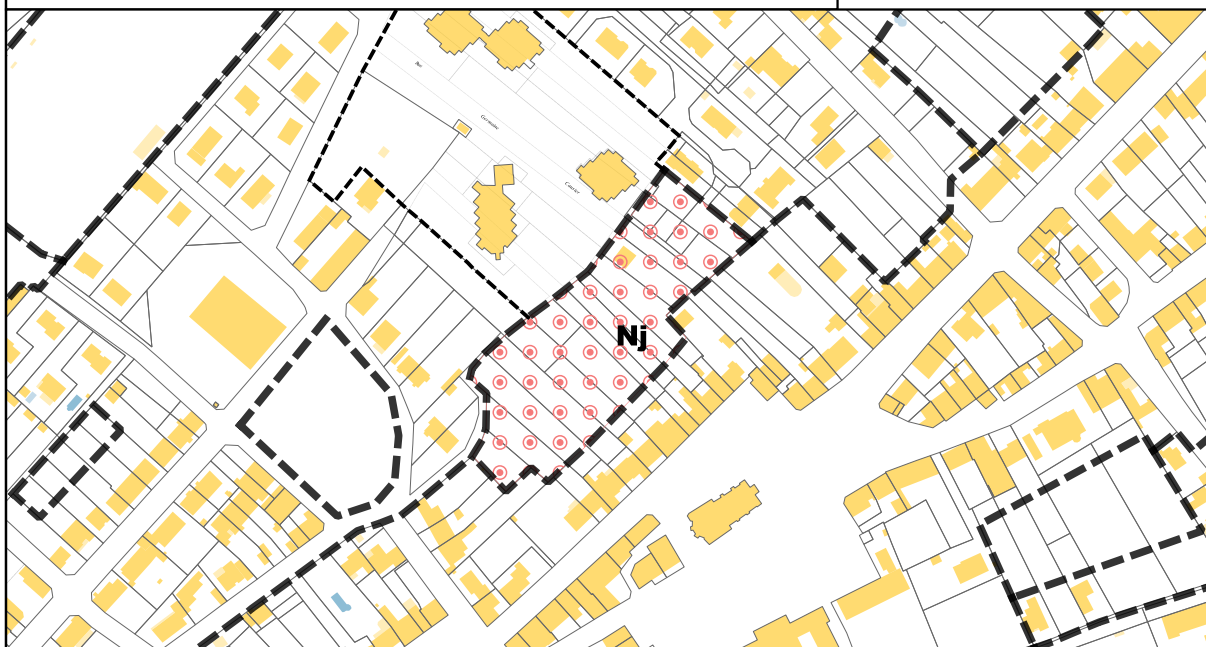


# PLUi de la Communauté de communes Coeur du Pays Haut

COMMISSION DEPARTEMENTALE DE PRESERVATION  
DES ESPACES NATURELS, AGRICOLES ET FORESTIERS  
(CDPENAF)




Audun-le-Roman



Fiche n°25  
Nom du secteur : LA CORVEE  
Surface: 9477 m<sup>2</sup>

0 30 60 m



# PLUi de la Communauté de communes Coeur du Pays Haut

COMMISSION DEPARTEMENTALE DE PRESERVATION  
DES ESPACES NATURELS, AGRICOLES ET FORESTIERS  
(CDPENAF)




Audun-le-Roman



Fiche n°26  
Nom du secteur : PONTICHARD  
Surface: 4445 m<sup>2</sup>

0 30 60 m

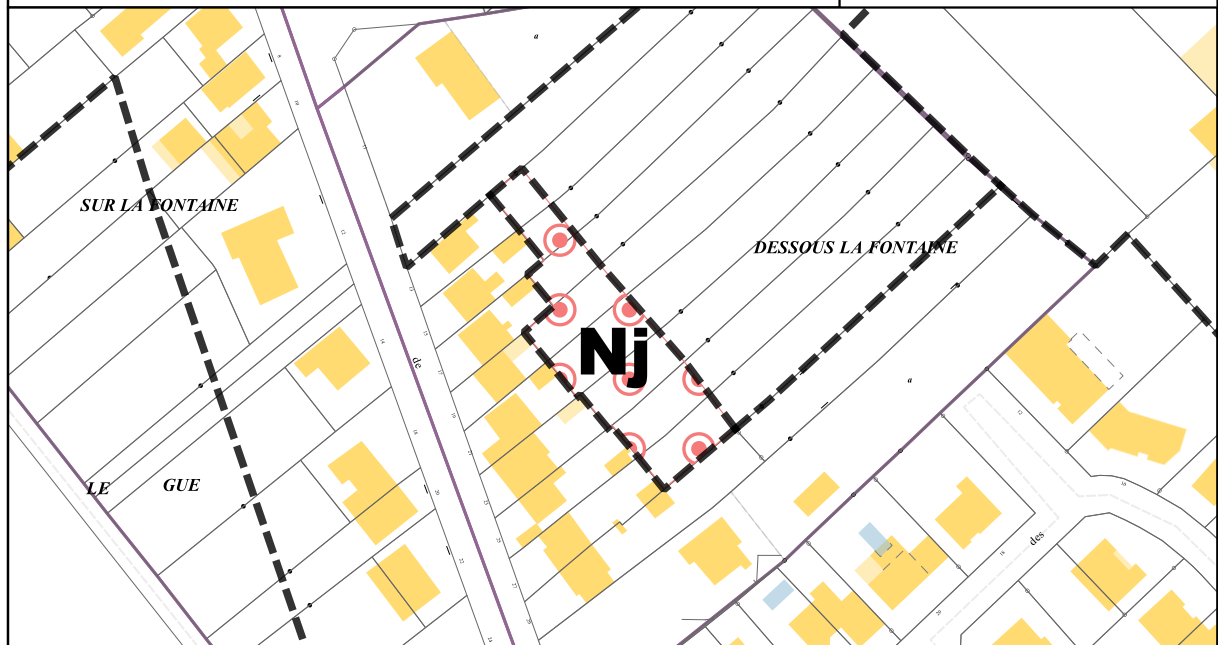


# PLUi de la Communauté de communes Coeur du Pays Haut

COMMISSION DEPARTEMENTALE DE PRESERVATION  
DES ESPACES NATURELS, AGRICOLES ET FORESTIERS  
(CDPENAF)



Audun-le-Roman



Fiche n°27

Nom du secteur : DESSOUS LA FONTAINE

Surface: 1263 m<sup>2</sup>

0 10 20 m

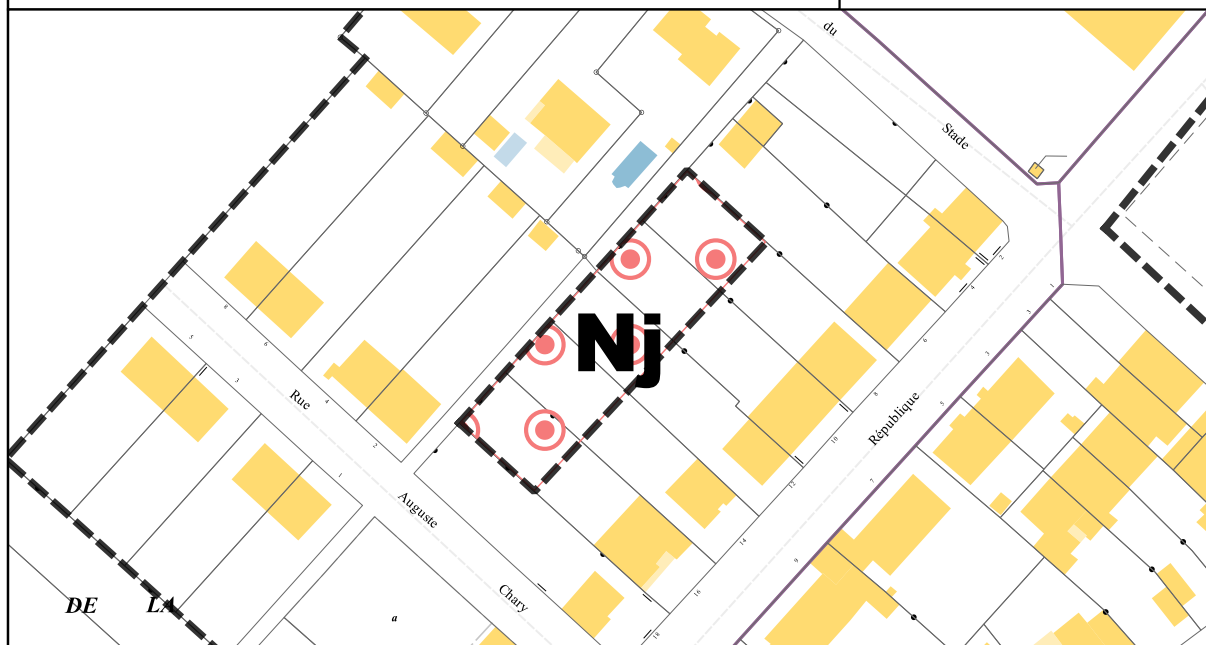


# PLUi de la Communauté de communes Coeur du Pays Haut

COMMISSION DEPARTEMENTALE DE PRESERVATION  
DES ESPACES NATURELS, AGRICOLES ET FORESTIERS  
(CDPENAF)



Audun-le-Roman



Fiche n°28

Nom du secteur : SOUS L'AVENUE DE LA REPUBLIQUE

Surface: 1094 m<sup>2</sup>

0 10 20 m



# PLUi de la Communauté de communes Coeur du Pays Haut

**COMMISSION DEPARTEMENTALE DE PRESERVATION  
DES ESPACES NATURELS, AGRICOLES ET FORESTIERS  
(CDPENAF)**




Audun-le-Roman



Fiche n°29  
Nom du secteur : LA FONTAINE  
Surface: 4565 m<sup>2</sup>

0 30 60 m

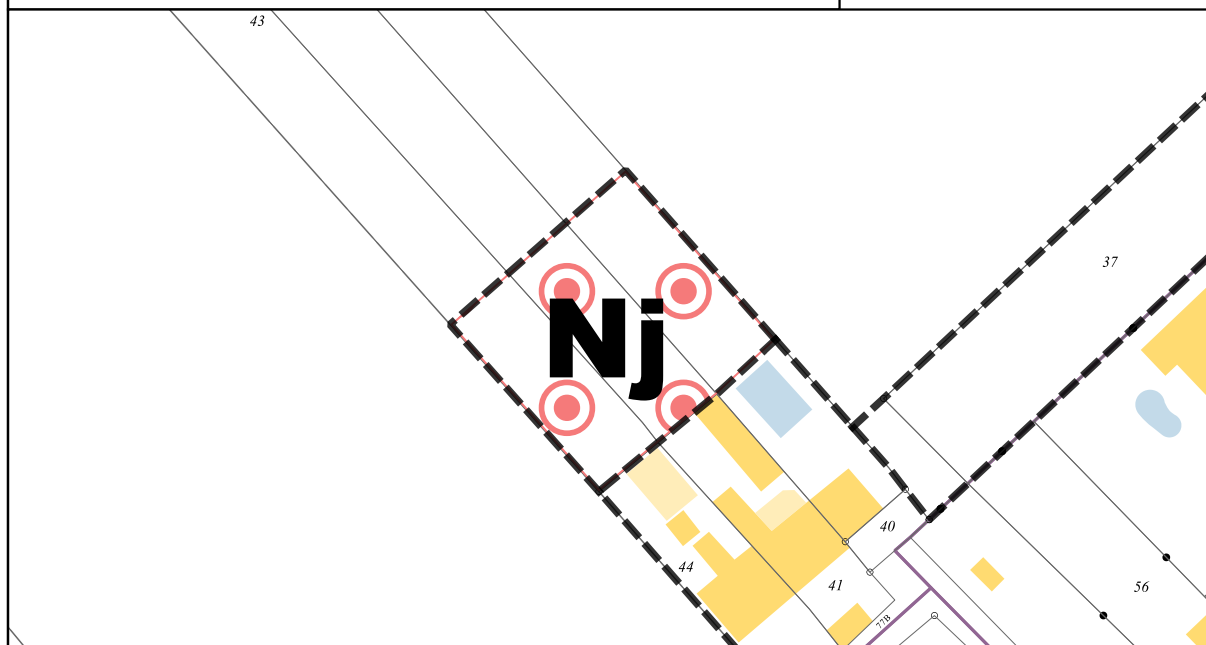


# PLUi de la Communauté de communes Coeur du Pays Haut

COMMISSION DEPARTEMENTALE DE PRESERVATION  
DES ESPACES NATURELS, AGRICOLES ET FORESTIERS  
(CDPENAF)



Audun-le-Roman



Fiche n°30  
Nom du secteur : LOWLANTY  
Surface: 874 m<sup>2</sup>

0 9 18 m



# PLUi de la Communauté de communes Coeur du Pays Haut

COMMISSION DEPARTEMENTALE DE PRESERVATION  
DES ESPACES NATURELS, AGRICOLES ET FORESTIERS  
(CDPENAF)



Audun-le-Roman



Fiche n°31  
Nom du secteur : LOWLANTY  
Surface: 2597 m<sup>2</sup>

0 30 60 m

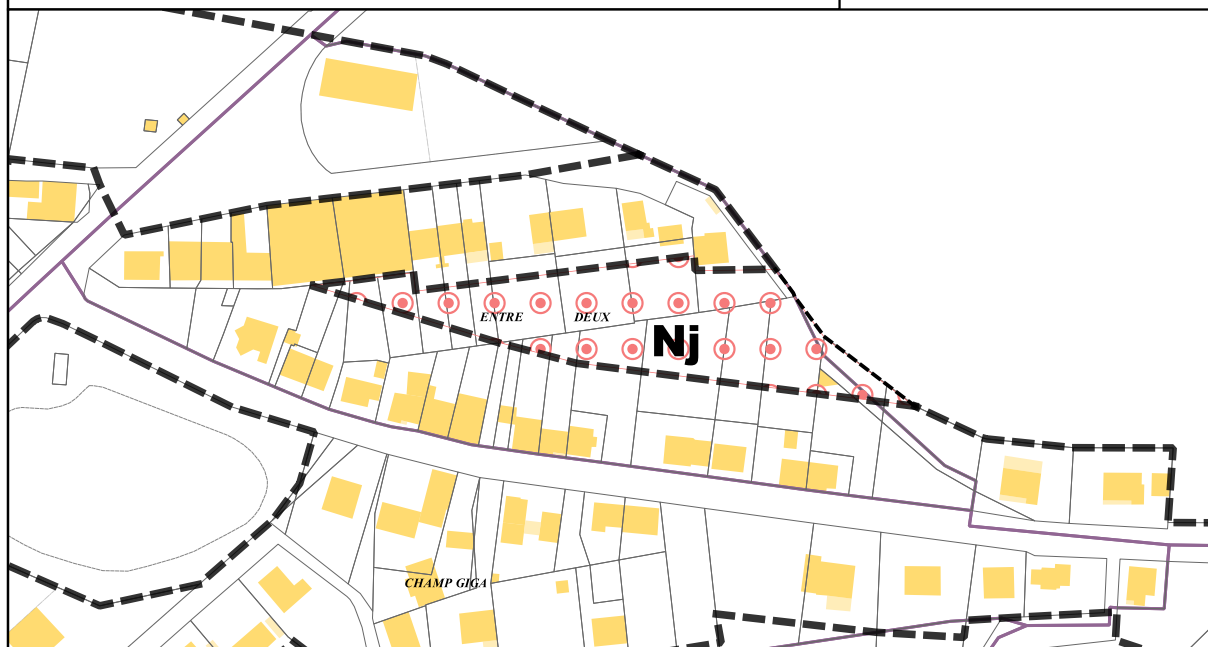


# PLUi de la Communauté de communes Coeur du Pays Haut

COMMISSION DEPARTEMENTALE DE PRESERVATION  
DES ESPACES NATURELS, AGRICOLES ET FORESTIERS  
(CDPENAF)



Audun-le-Roman



Fiche n°32

Nom du secteur : ENTRE DEUX RUES

Surface: 4360 m<sup>2</sup>

0 20 40 m





# PLUi de la Communauté de communes Coeur du Pays Haut

**COMMISSION DEPARTEMENTALE DE PRESERVATION  
DES ESPACES NATURELS, AGRICOLES ET FORESTIERS  
(CDPENAF)**



Audun-le-Roman



Fiche n°33  
Nom du secteur : HAUT DE MALAVILLERS  
Surface: 22738 m<sup>2</sup>

0 40 80 m

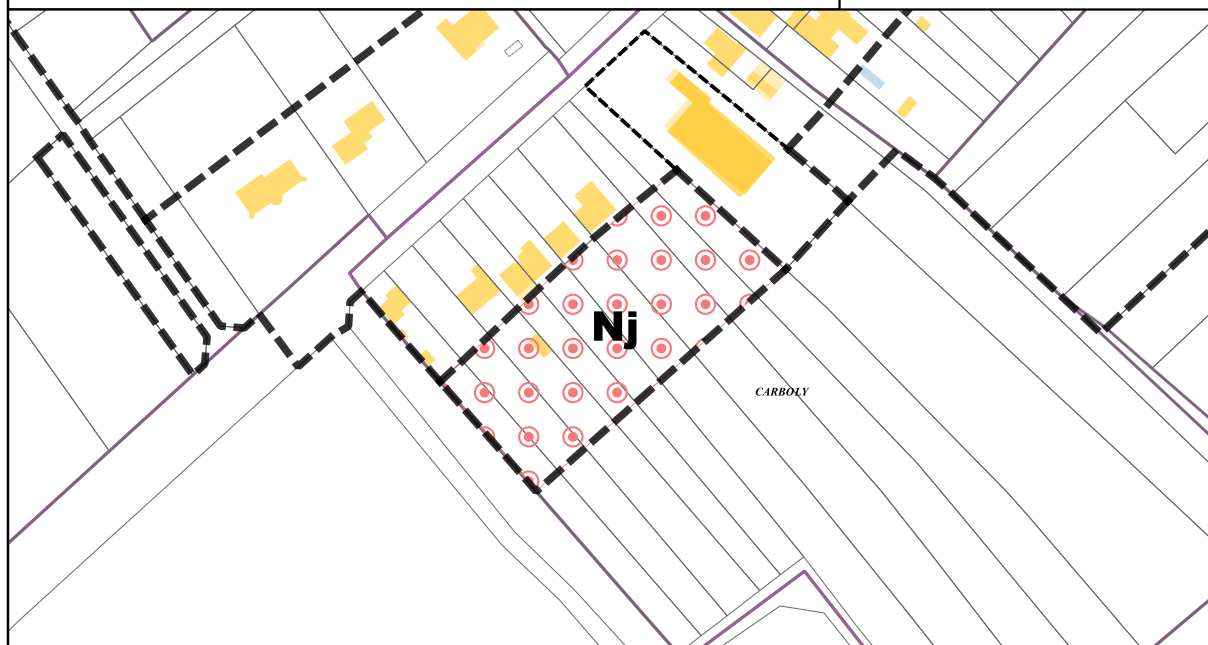


# PLUi de la Communauté de communes Coeur du Pays Haut

COMMISSION DEPARTEMENTALE DE PRESERVATION  
DES ESPACES NATURELS, AGRICOLES ET FORESTIERS  
(CDPENAF)



Audun-le-Roman



Fiche n°34  
Nom du secteur : CARBOLY  
Surface: 5583 m<sup>2</sup>

0 20 40 m

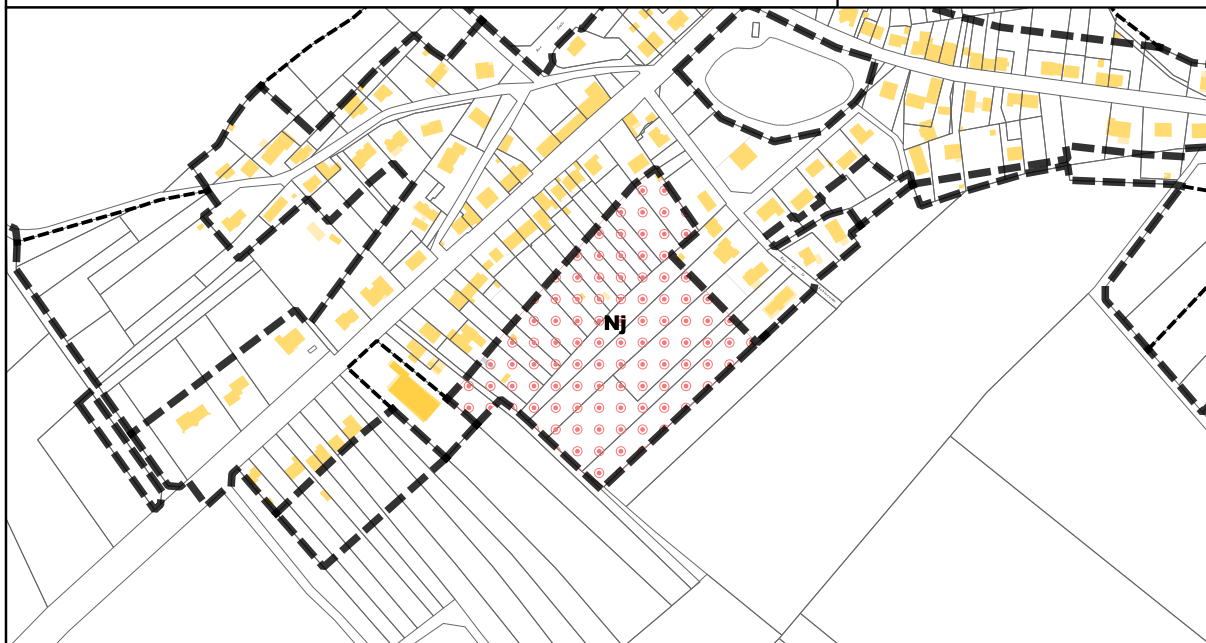


# PLUi de la Communauté de communes Coeur du Pays Haut

**COMMISSION DEPARTEMENTALE DE PRESERVATION  
DES ESPACES NATURELS, AGRICOLES ET FORESTIERS  
(CDPENAF)**



Audun-le-Roman



Fiche n°35

Nom du secteur : AU-DESSUS DE LA SABLONNIERE

Surface: 21694 m<sup>2</sup>

0 50 100 m

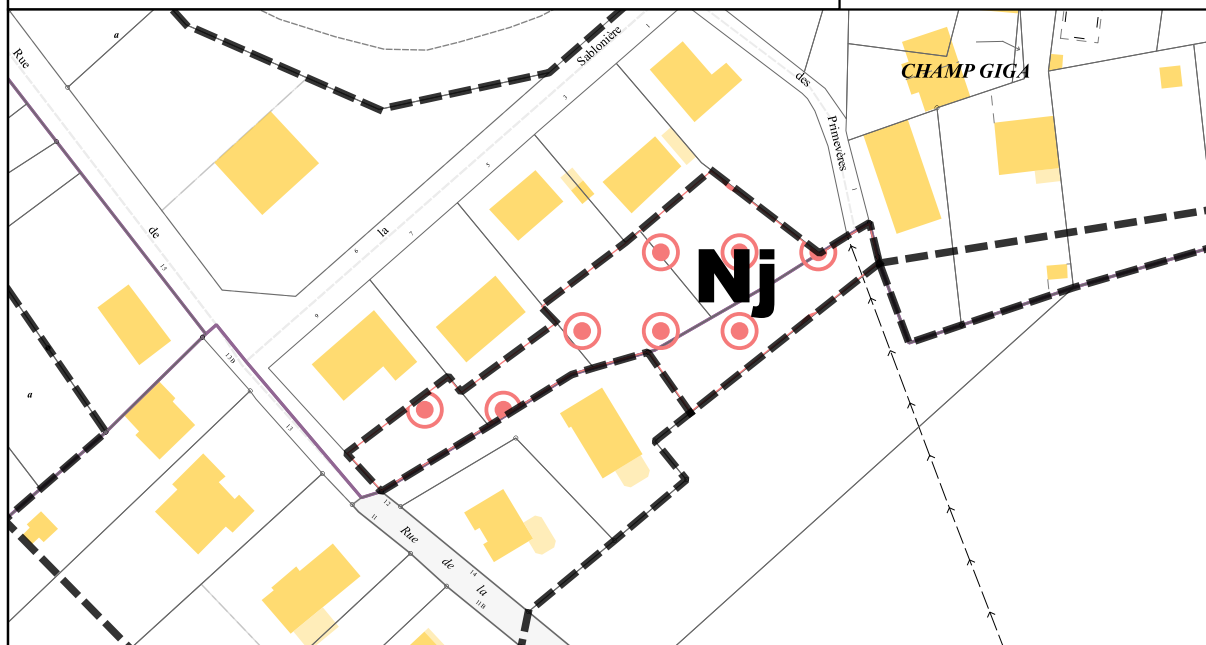


# PLUi de la Communauté de communes Coeur du Pays Haut

COMMISSION DEPARTEMENTALE DE PRESERVATION  
DES ESPACES NATURELS, AGRICOLES ET FORESTIERS  
(CDPENAF)




Audun-le-Roman



Fiche n°36  
Nom du secteur : CHAMP GIGA  
Surface: 1902 m<sup>2</sup>

0 10 20 m

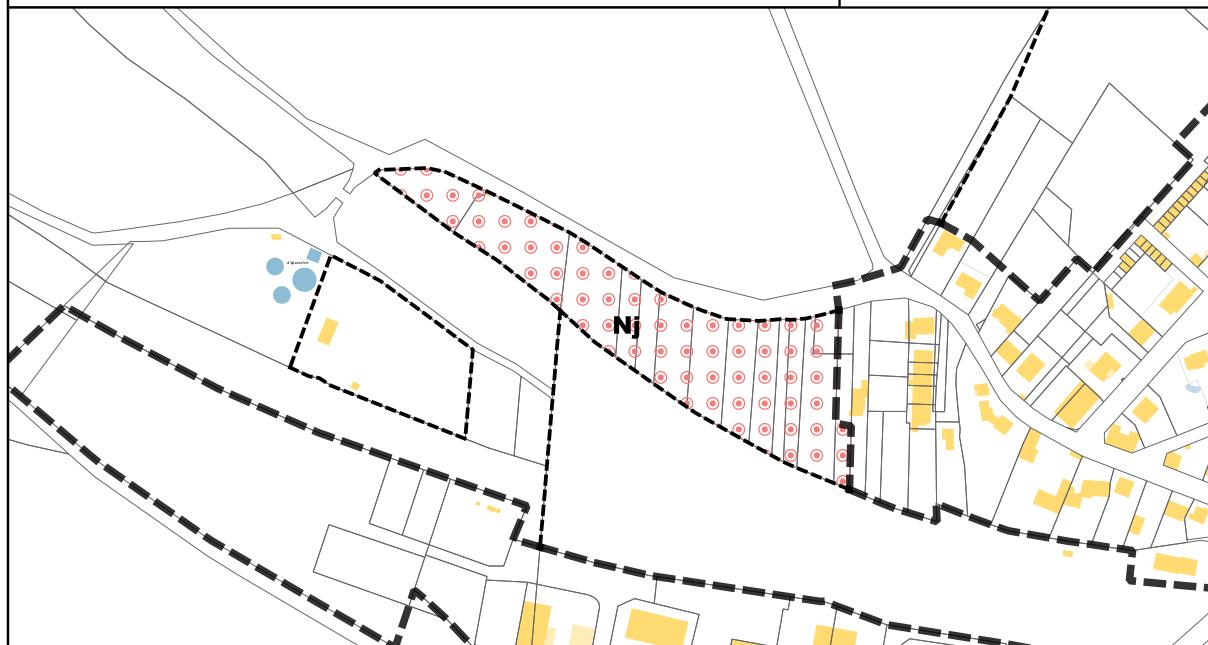


# PLUi de la Communauté de communes Coeur du Pays Haut

**COMMISSION DEPARTEMENTALE DE PRESERVATION  
DES ESPACES NATURELS, AGRICOLES ET FORESTIERS  
(CDPENAF)**



Audun-le-Roman



Fiche n°37  
Nom du secteur : CLAIRS CHÊNES  
Surface: 14115 m<sup>2</sup>

0 40 80 m

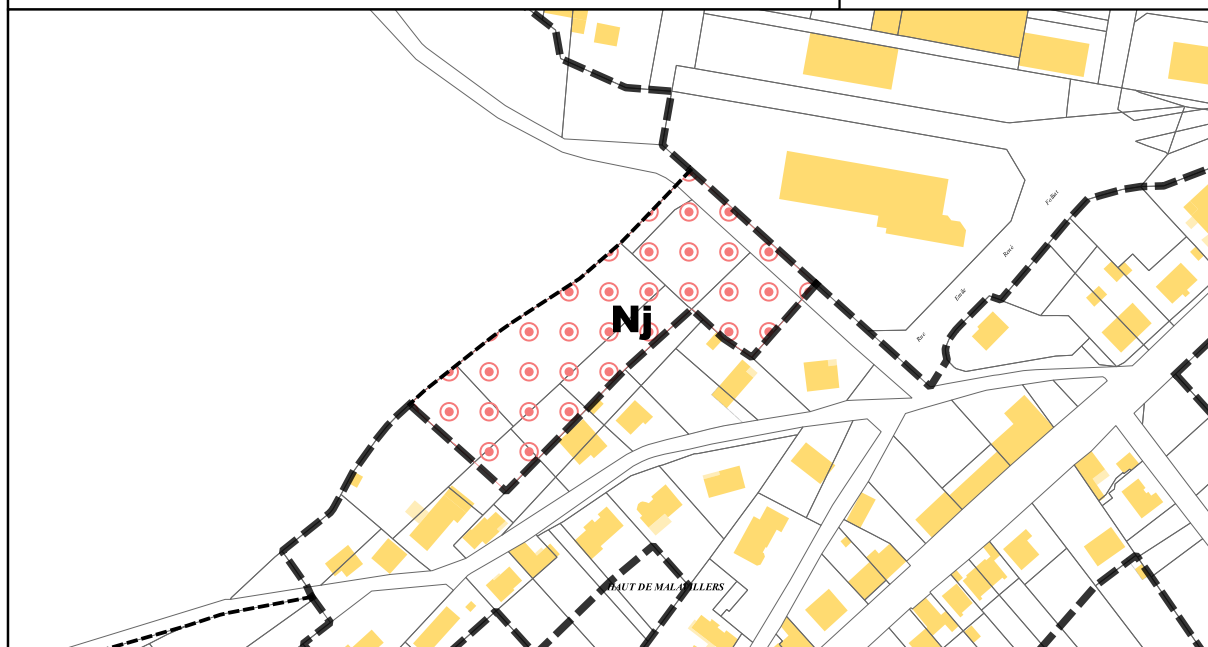


# PLUi de la Communauté de communes Coeur du Pays Haut

COMMISSION DEPARTEMENTALE DE PRESERVATION  
DES ESPACES NATURELS, AGRICOLES ET FORESTIERS  
(CDPENAF)



Audun-le-Roman



Fiche n°38

Nom du secteur : HAUT DE MALAVILLERS

Surface: 6586 m<sup>2</sup>

0 20 40 m

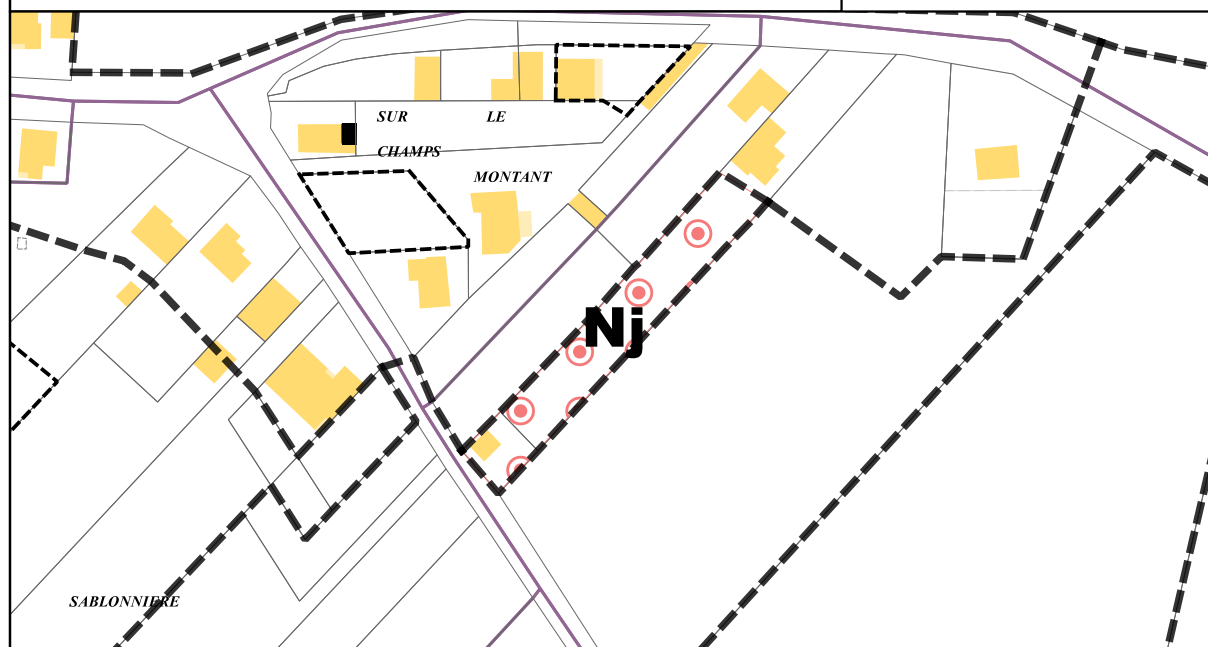


# PLUi de la Communauté de communes Coeur du Pays Haut

COMMISSION DEPARTEMENTALE DE PRESERVATION  
DES ESPACES NATURELS, AGRICOLES ET FORESTIERS  
(CDPENAF)




Audun-le-Roman



Fiche n°39  
Nom du secteur : HAUT DE METZ  
Surface: 1342 m<sup>2</sup>

0 10 20 m

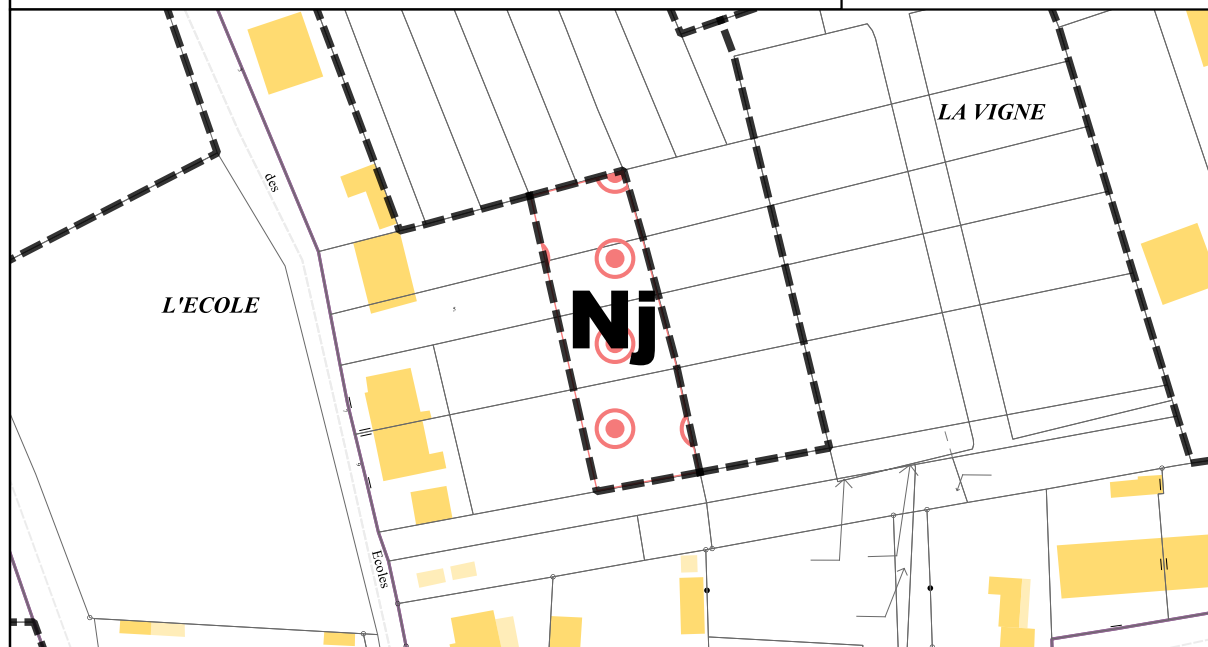


# PLUi de la Communauté de communes Coeur du Pays Haut

COMMISSION DEPARTEMENTALE DE PRESERVATION  
DES ESPACES NATURELS, AGRICOLES ET FORESTIERS  
(CDPENAF)




Audun-le-Roman



Fiche n°40  
Nom du secteur : LA VIGNE  
Surface: 986 m<sup>2</sup>

0 10 20 m



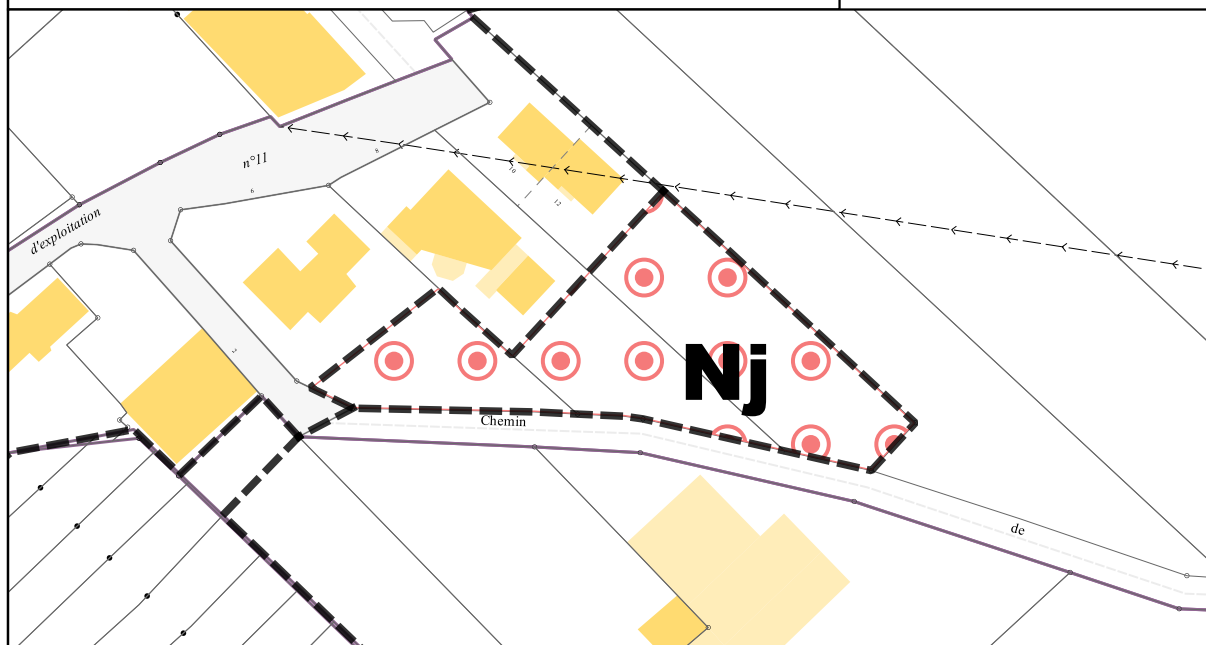


# PLUi de la Communauté de communes Coeur du Pays Haut

COMMISSION DEPARTEMENTALE DE PRESERVATION  
DES ESPACES NATURELS, AGRICOLES ET FORESTIERS  
(CDPENAF)




Audun-le-Roman



Fiche n°41  
Nom du secteur : LA CROFIOTTE  
Surface: 2329 m<sup>2</sup>

0 10 20 m

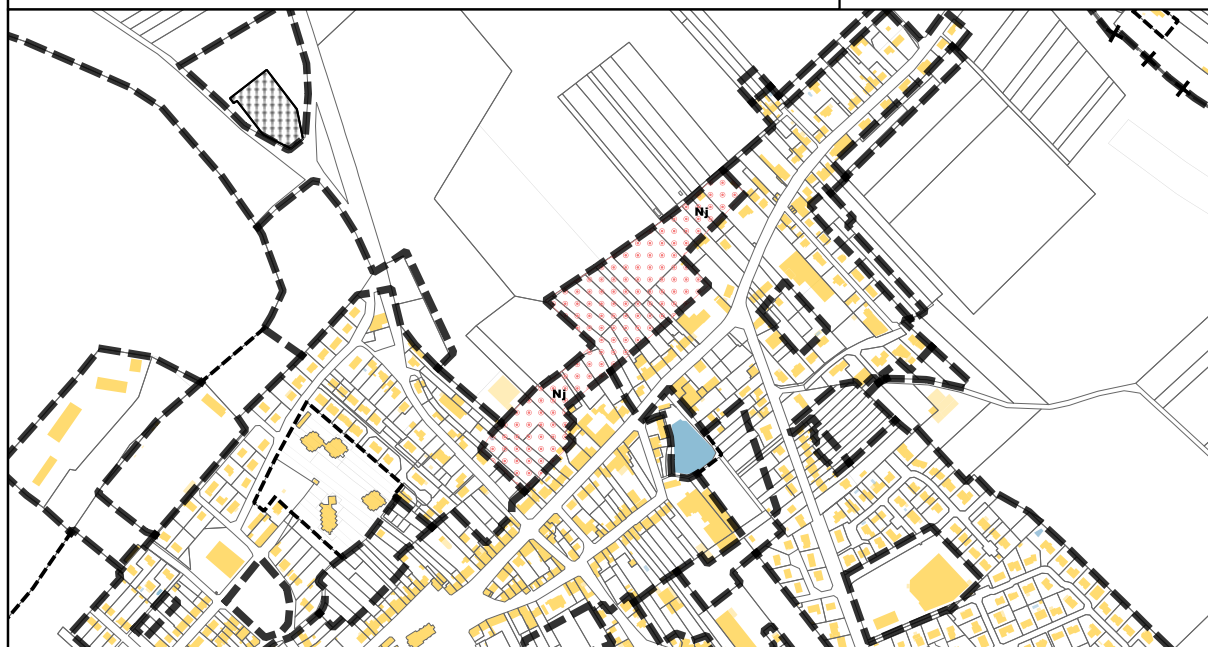


# PLUi de la Communauté de communes Coeur du Pays Haut

**COMMISSION DEPARTEMENTALE DE PRESERVATION  
DES ESPACES NATURELS, AGRICOLES ET FORESTIERS  
(CDPENAF)**



Audun-le-Roman



Fiche n°42

Nom du secteur : EN FACE L'ETANG

Surface: 33413 m<sup>2</sup>

0 90 180 m



# PLUi de la Communauté de communes Coeur du Pays Haut

**COMMISSION DEPARTEMENTALE DE PRESERVATION  
DES ESPACES NATURELS, AGRICOLES ET FORESTIERS  
(CDPENAF)**



Audun-le-Roman



Fiche n°43

Nom du secteur : SOUS L'AVENUE DE LA REPUBLIQUE

Surface: 27518 m<sup>2</sup>

0 70 140 m

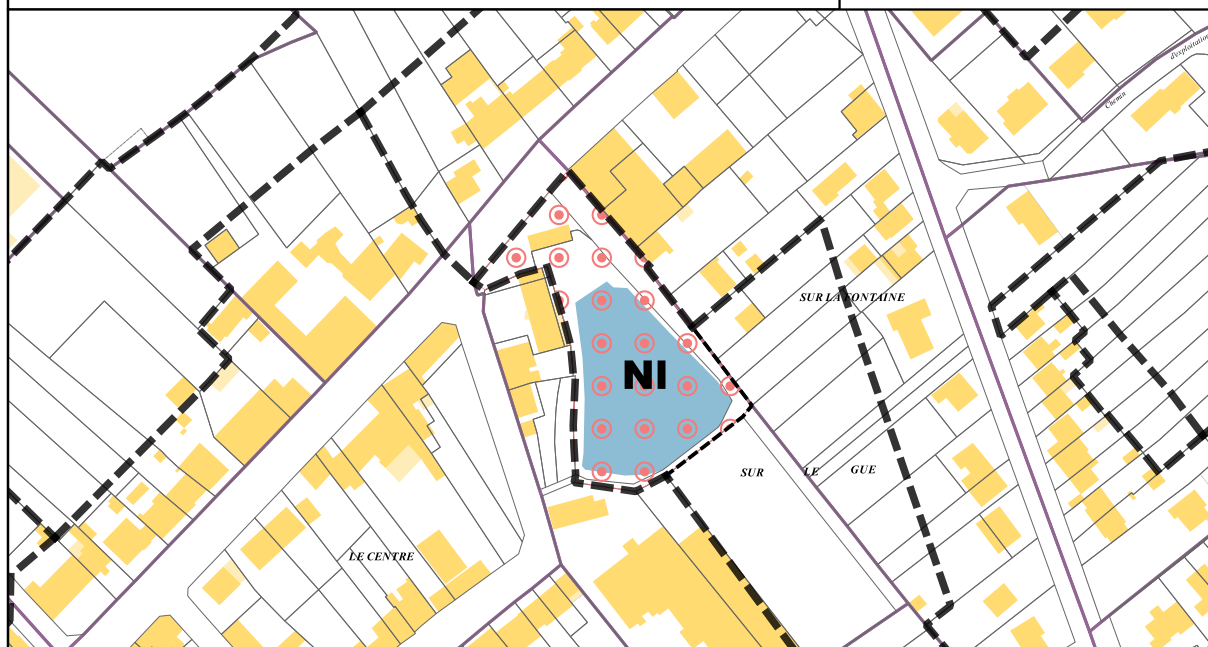


# PLUi de la Communauté de communes Coeur du Pays Haut

COMMISSION DEPARTEMENTALE DE PRESERVATION  
DES ESPACES NATURELS, AGRICOLES ET FORESTIERS  
(CDPENAF)



Audun-le-Roman



Fiche n°44

Nom du secteur : SUR LE LE GUE

Surface: 4646 m<sup>2</sup>

0 20 40 m

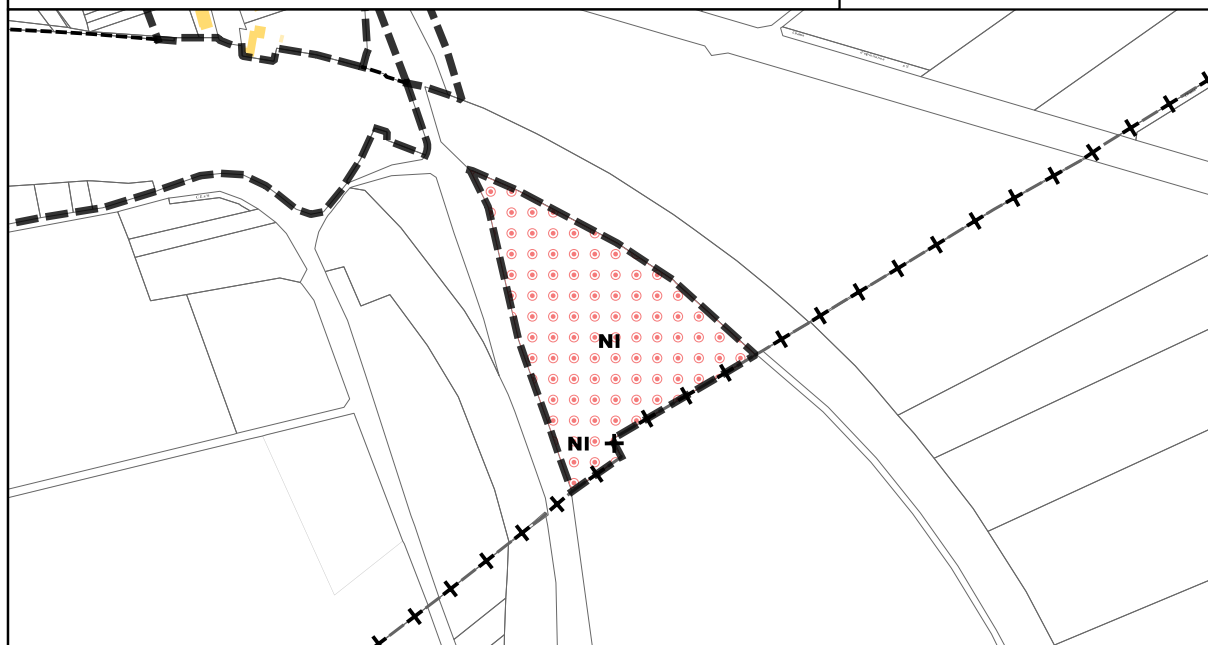


# PLUi de la Communauté de communes Coeur du Pays Haut

**COMMISSION DEPARTEMENTALE DE PRESERVATION  
DES ESPACES NATURELS, AGRICOLES ET FORESTIERS  
(CDPENAF)**



Audun-le-Roman



Fiche n°45

Nom du secteur : SUR LA ROUTE DE BRIEY

Surface: 20372 m<sup>2</sup>

0 50 100 m

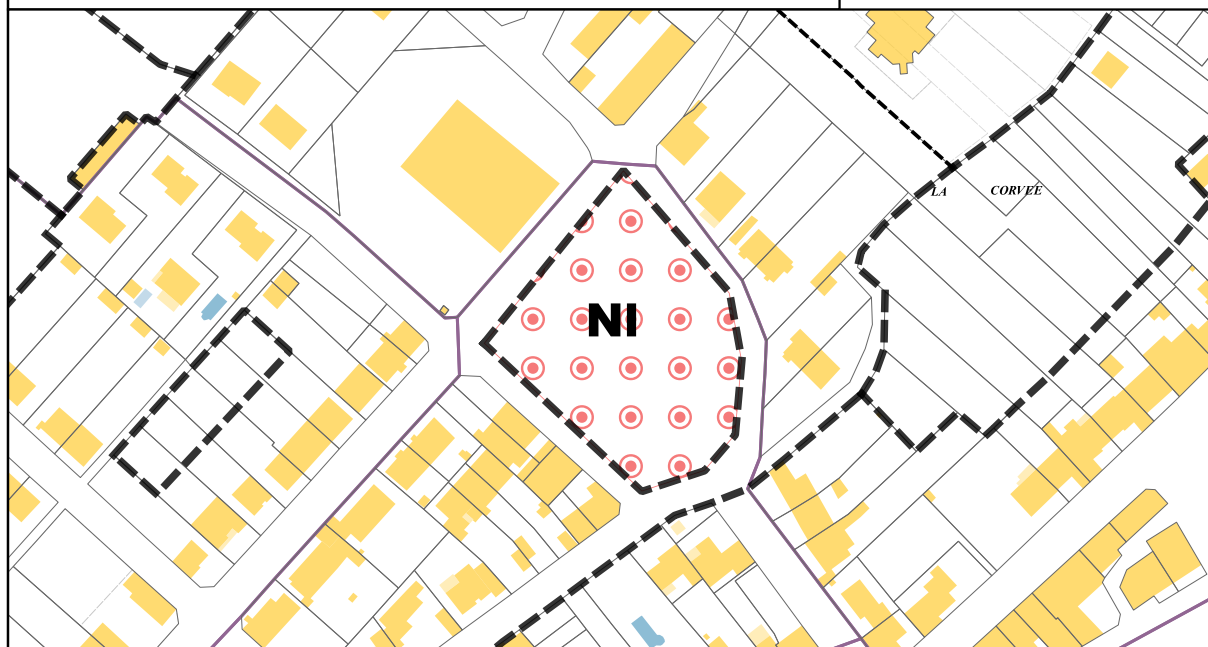


# PLUi de la Communauté de communes Coeur du Pays Haut

COMMISSION DEPARTEMENTALE DE PRESERVATION  
DES ESPACES NATURELS, AGRICOLES ET FORESTIERS  
(CDPENAF)



Audun-le-Roman



Fiche n°46

Nom du secteur : SUR LA RUE DES CLAIRS CHENES

Surface: 4519 m<sup>2</sup>

0 20 40 m



# PLUi de la Communauté de communes Coeur du Pays Haut

COMMISSION DEPARTEMENTALE DE PRESERVATION  
DES ESPACES NATURELS, AGRICOLES ET FORESTIERS  
(CDPENAF)



Audun-le-Roman



Fiche n°47  
Nom du secteur : CHAMP FAILLY  
Surface: 22603 m<sup>2</sup>

0 60 120 m

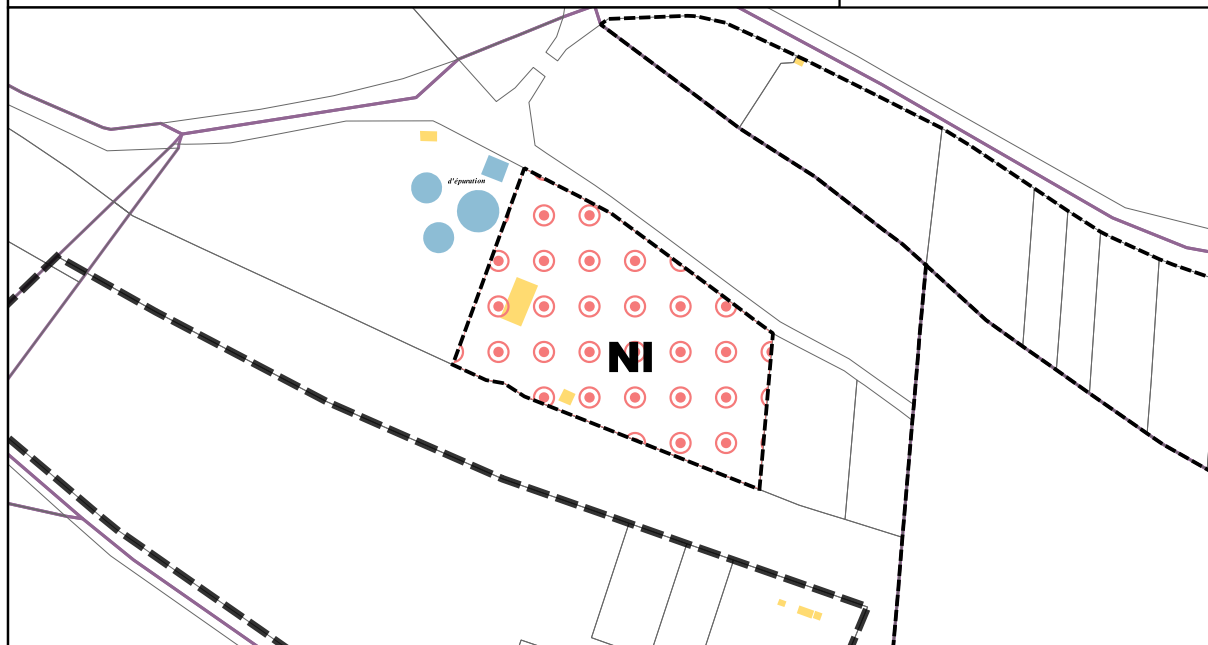


# PLUi de la Communauté de communes Coeur du Pays Haut

COMMISSION DEPARTEMENTALE DE PRESERVATION  
DES ESPACES NATURELS, AGRICOLES ET FORESTIERS  
(CDPENAF)



Audun-le-Roman




Fiche n°48

Nom du secteur : DEVANT LE BOIS BORNEAUX

Surface: 6189 m<sup>2</sup>

0 20 40 m



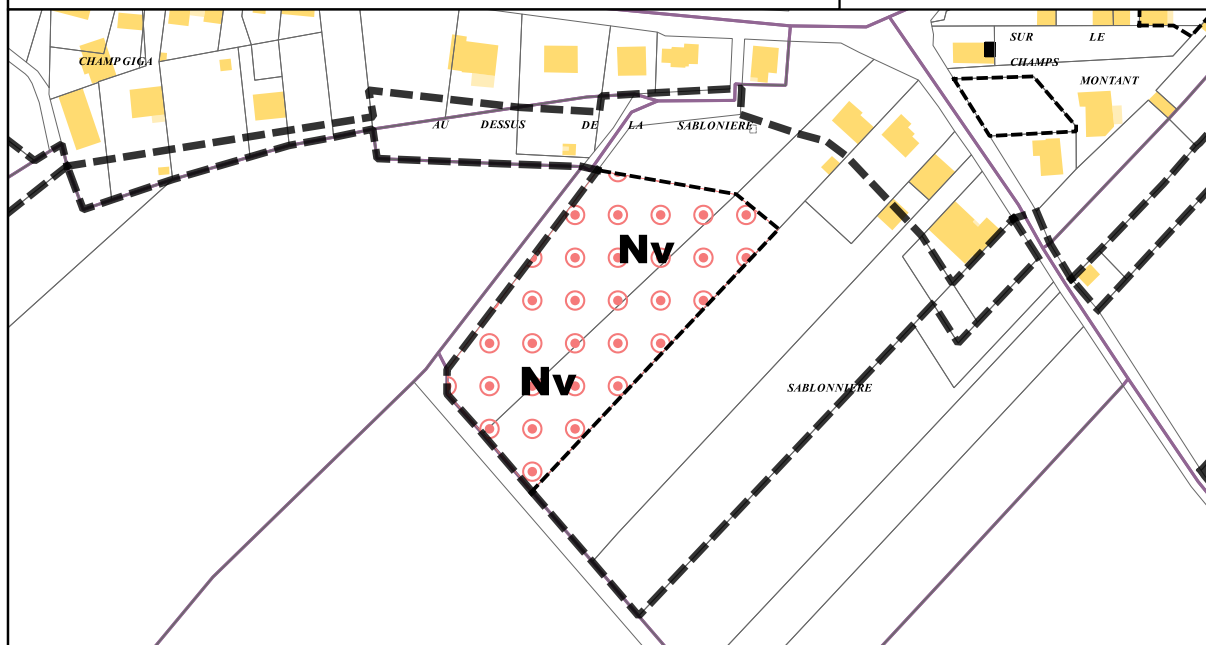


# PLUi de la Communauté de communes Coeur du Pays Haut

COMMISSION DEPARTEMENTALE DE PRESERVATION  
DES ESPACES NATURELS, AGRICOLES ET FORESTIERS  
(CDPENAF)




Audun-le-Roman



Fiche n°49  
Nom du secteur : SABLONNIERE  
Surface: 6326 m<sup>2</sup>

0 20 40 m

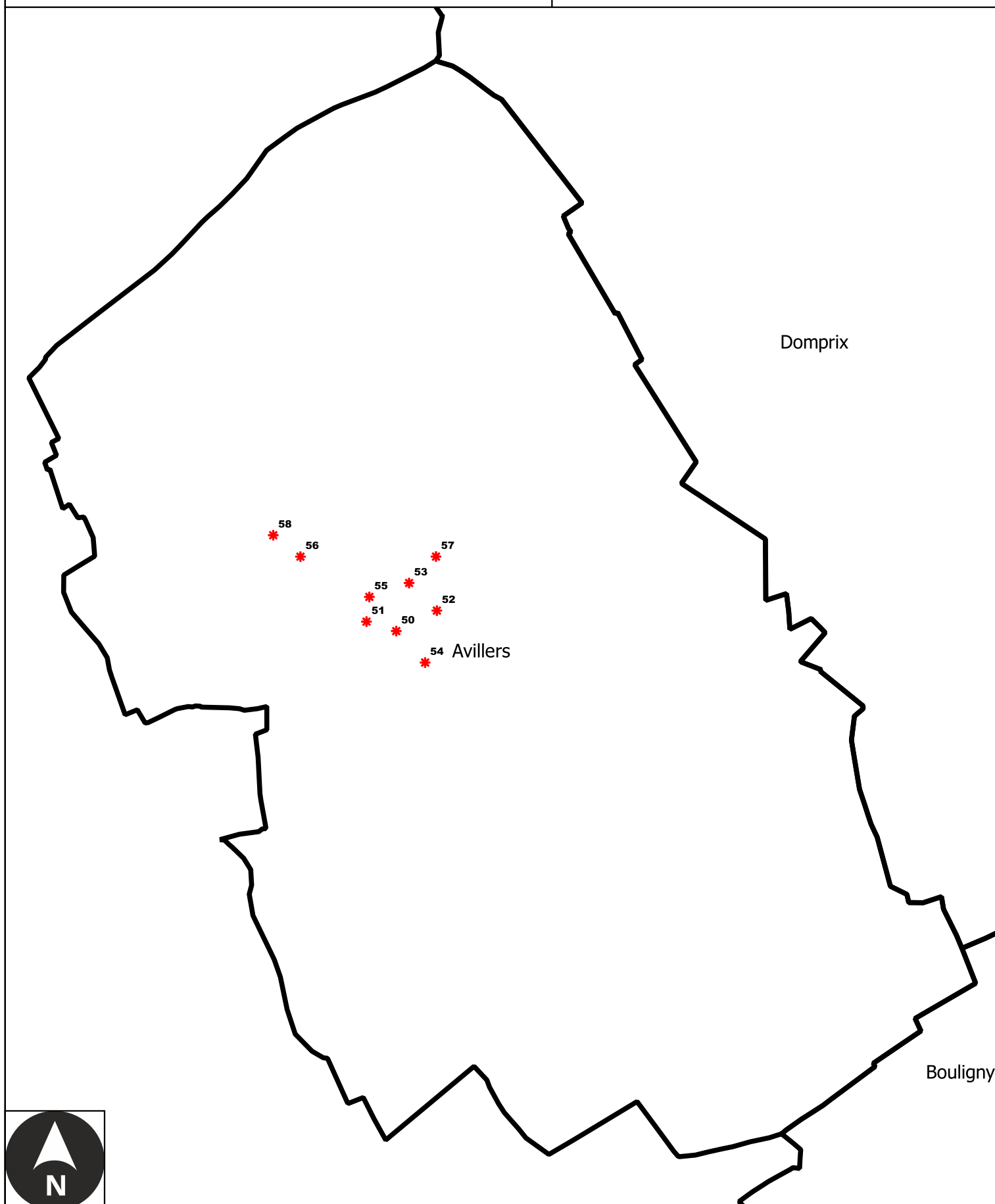


# PLUi De la Communauté de communes Coeur du Pays Haut

COMMISSION DEPARTEMENTALE DE PRESERVATION  
DES ESPACES NATURELS, AGRICOLES ET FORESTIERS  
(CDPENAF)



Avillers

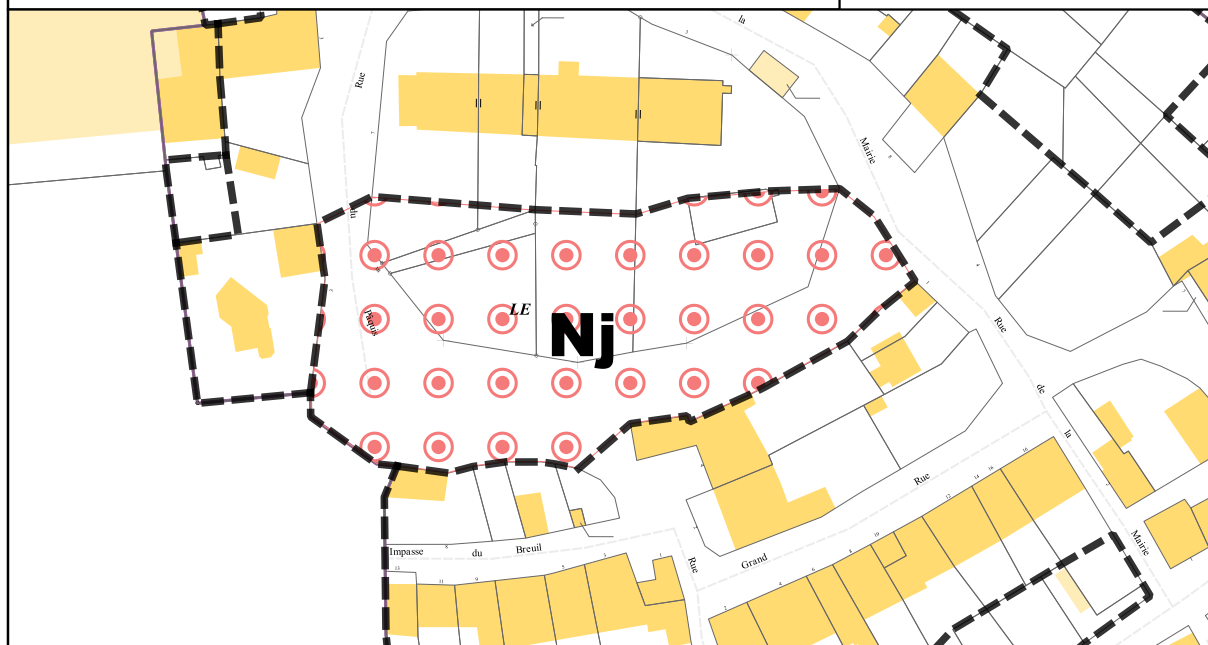


# PLUi de la Communauté de communes Coeur du Pays Haut

COMMISSION DEPARTEMENTALE DE PRESERVATION  
DES ESPACES NATURELS, AGRICOLES ET FORESTIERS  
(CDPENAF)



Avillers



Fiche n°50

Nom du secteur : VILLAGE LE

Surface: 6978 m<sup>2</sup>

0 10 20 m

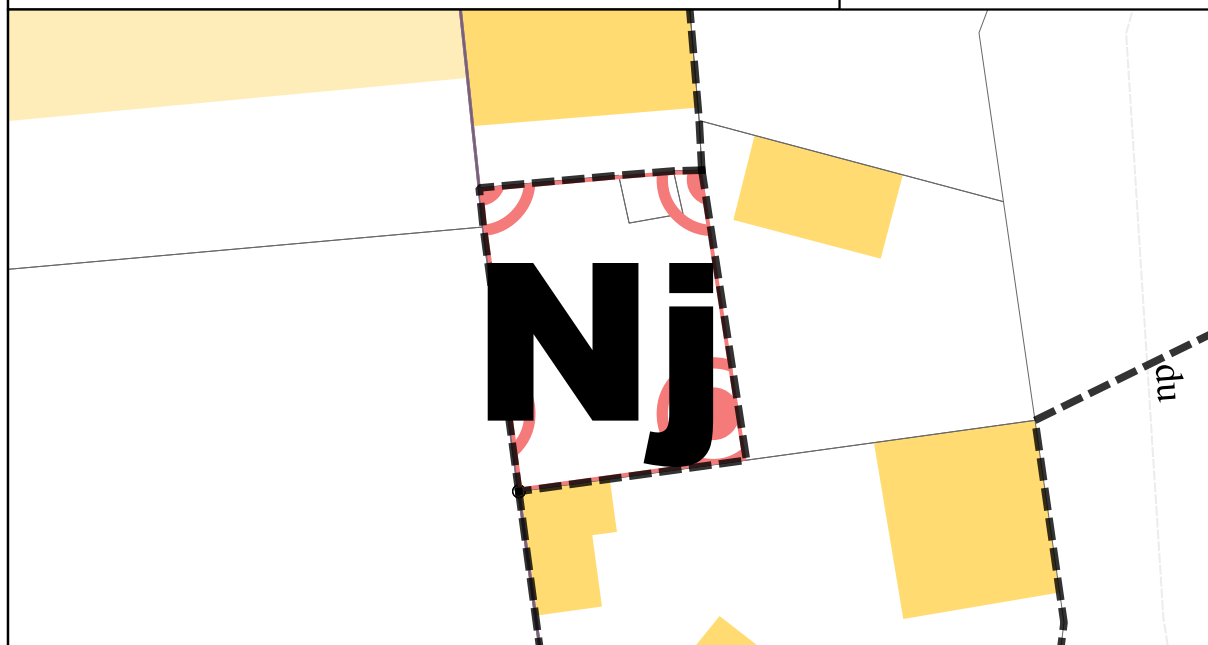


# PLUi de la Communauté de communes Coeur du Pays Haut

COMMISSION DEPARTEMENTALE DE PRESERVATION  
DES ESPACES NATURELS, AGRICOLES ET FORESTIERS  
(CDPENAF)



Avillers



Fiche n°51  
Nom du secteur : VILLAGE LE  
Surface: 280 m<sup>2</sup>

0 4 8 m

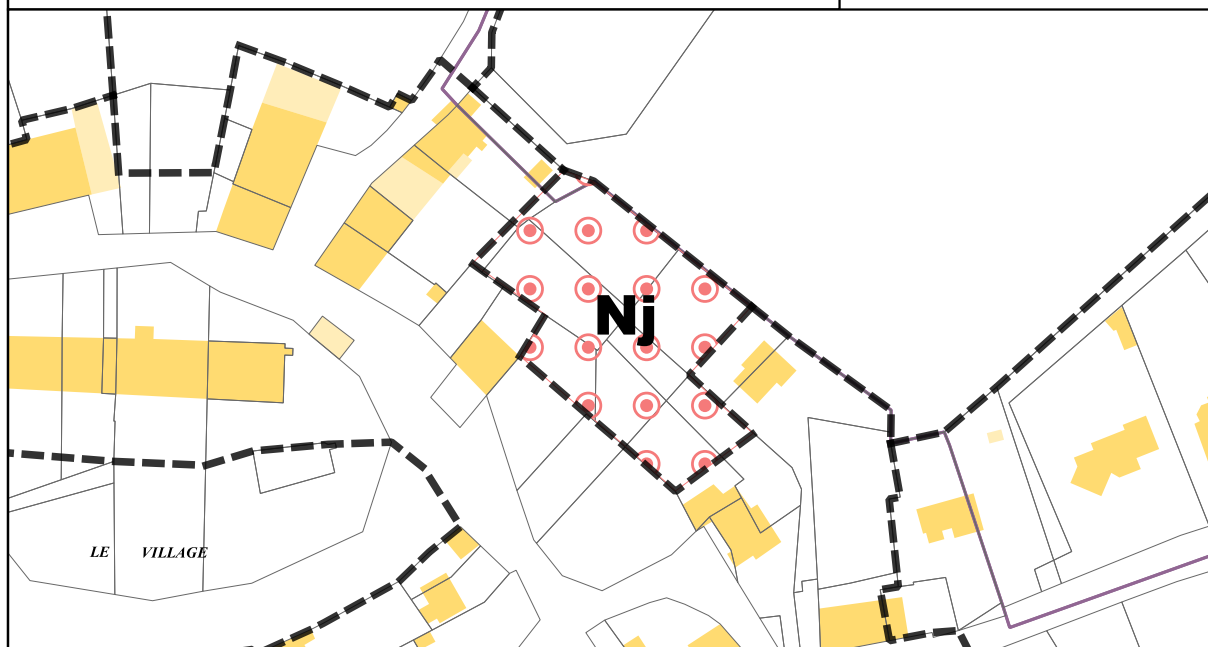


# PLUi de la Communauté de communes Coeur du Pays Haut

COMMISSION DEPARTEMENTALE DE PRESERVATION  
DES ESPACES NATURELS, AGRICOLES ET FORESTIERS  
(CDPENAF)



Avillers



Fiche n°52  
Nom du secteur : VILLAGE LE  
Surface: 3064 m<sup>2</sup>

0 10 20 m

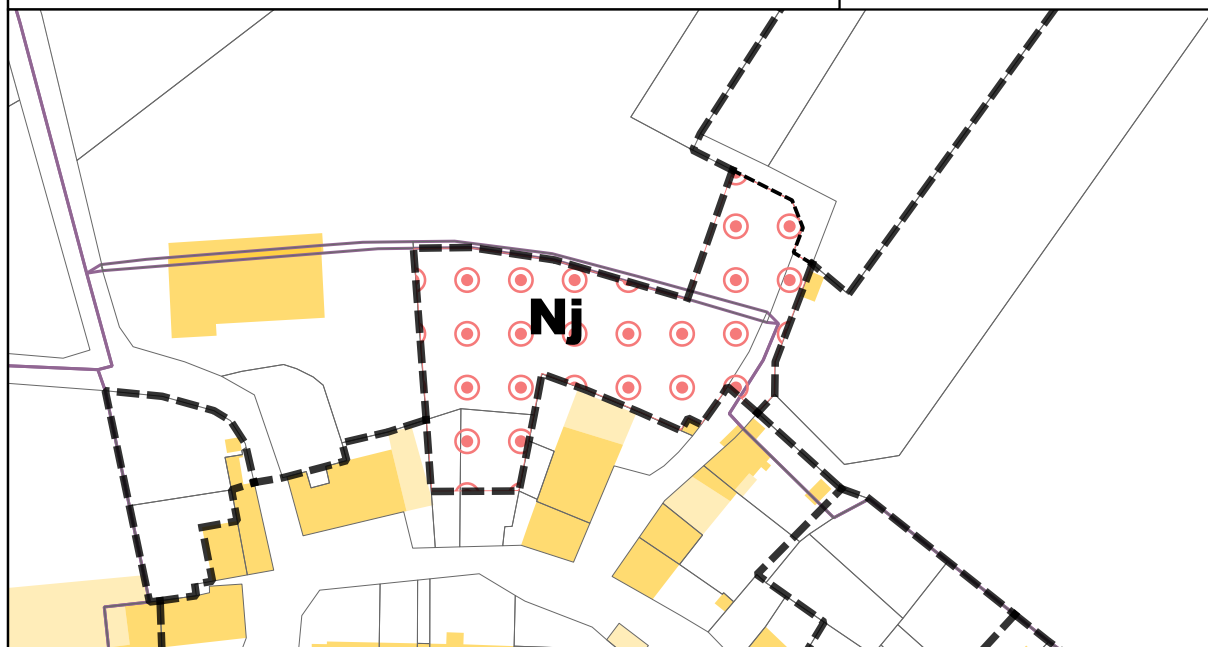


# PLUi de la Communauté de communes Coeur du Pays Haut

COMMISSION DEPARTEMENTALE DE PRESERVATION  
DES ESPACES NATURELS, AGRICOLES ET FORESTIERS  
(CDPENAF)



Avillers



Fiche n°53  
Nom du secteur : VILLAGE LE  
Surface: 5154 m<sup>2</sup>

0 20 40 m

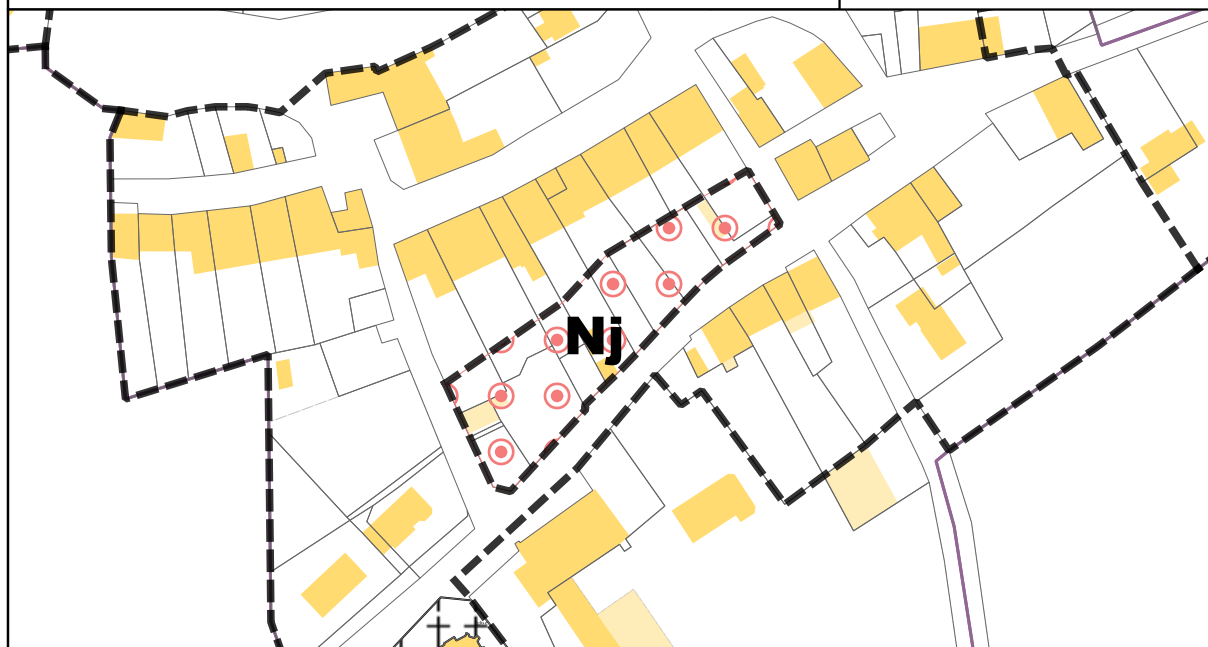


# PLUi de la Communauté de communes Coeur du Pays Haut

COMMISSION DEPARTEMENTALE DE PRESERVATION  
DES ESPACES NATURELS, AGRICOLES ET FORESTIERS  
(CDPENAF)




Avillers



Fiche n°54  
Nom du secteur : VILLAGE LE  
Surface: 2467 m<sup>2</sup>

0 20 40 m

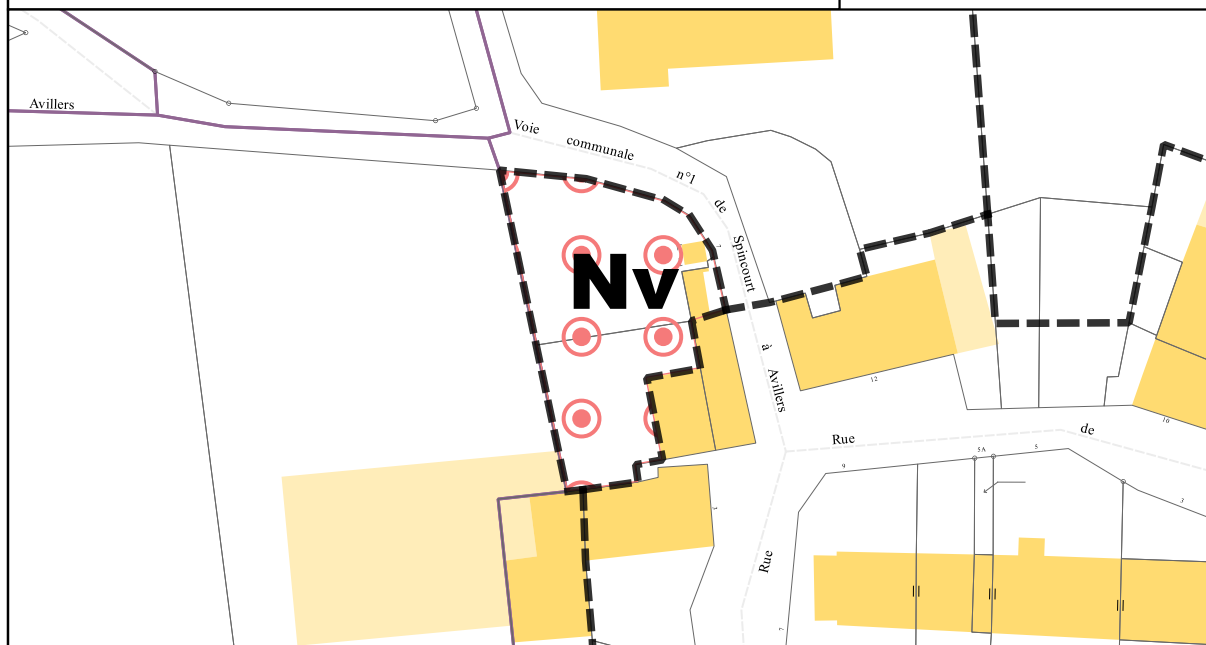


# PLUi de la Communauté de communes Coeur du Pays Haut

COMMISSION DEPARTEMENTALE DE PRESERVATION  
DES ESPACES NATURELS, AGRICOLES ET FORESTIERS  
(CDPENAF)




Avillers



Fiche n°55  
Nom du secteur : VILLAGE LE  
Surface: 1520 m<sup>2</sup>

0 10 20 m



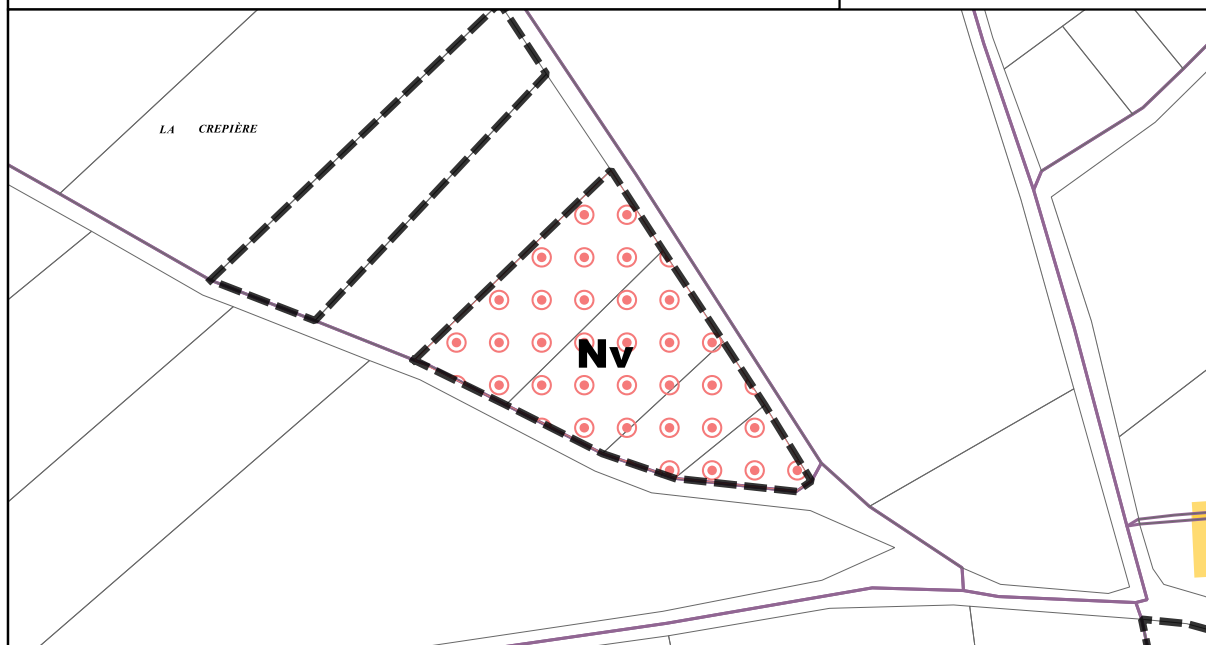


# PLUi de la Communauté de communes Coeur du Pays Haut

COMMISSION DEPARTEMENTALE DE PRESERVATION  
DES ESPACES NATURELS, AGRICOLES ET FORESTIERS  
(CDPENAF)




Avillers



Fiche n°56  
Nom du secteur : CREPIÈRE LA  
Surface: 7361 m<sup>2</sup>

0 20 40 m

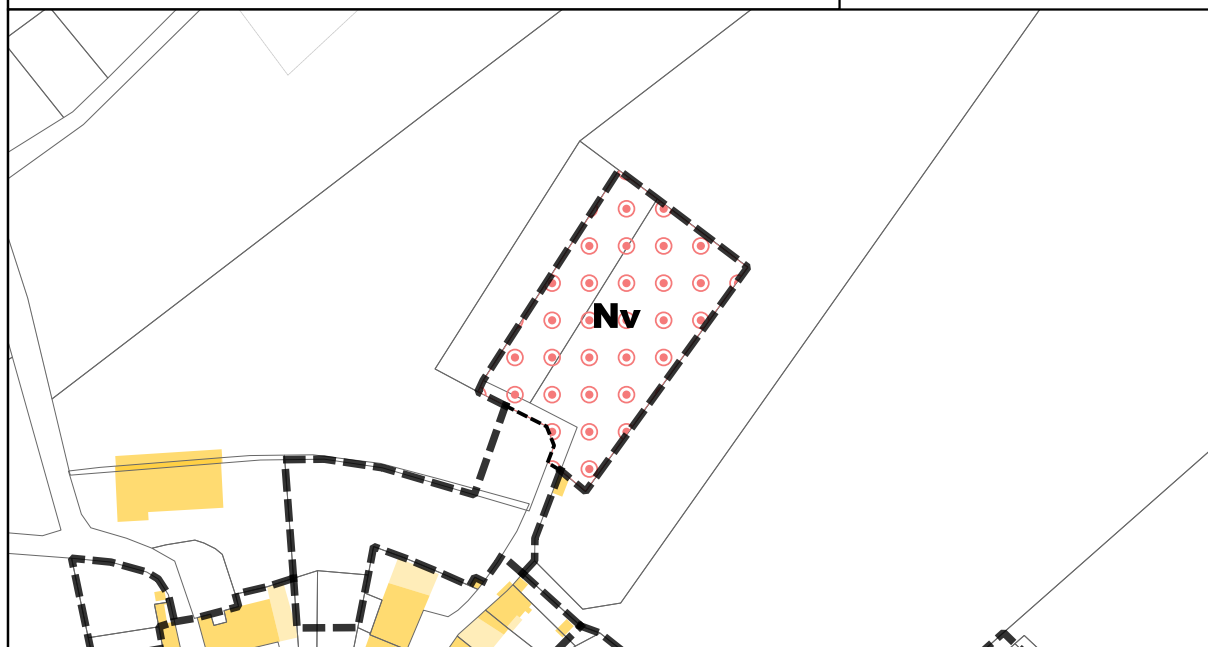


# PLUi de la Communauté de communes Coeur du Pays Haut

COMMISSION DEPARTEMENTALE DE PRESERVATION  
DES ESPACES NATURELS, AGRICOLES ET FORESTIERS  
(CDPENAF)




Avillers



Fiche n°57  
Nom du secteur : CYTRUE  
Surface: 6590 m<sup>2</sup>

0 30 60 m

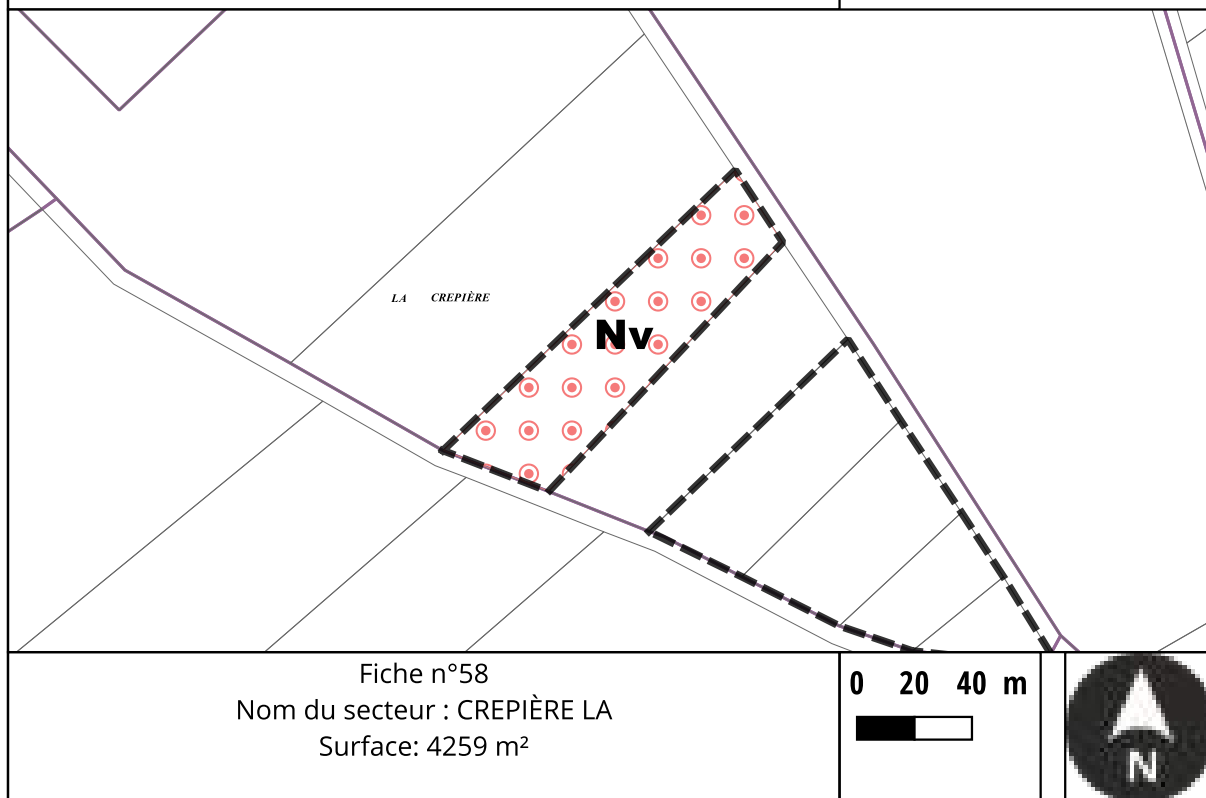


# PLUi de la Communauté de communes Coeur du Pays Haut

COMMISSION DEPARTEMENTALE DE PRESERVATION  
DES ESPACES NATURELS, AGRICOLES ET FORESTIERS  
(CDPENAF)



Avillers



# PLUi De la Communauté de communes Coeur du Pays Haut

COMMISSION DEPARTEMENTALE DE PRESERVATION  
DES ESPACES NATURELS, AGRICOLES ET FORESTIERS  
(CDPENAF)




Beuvillers

Serrouville

Beuvillers

Audun-le-Roman

Sancy

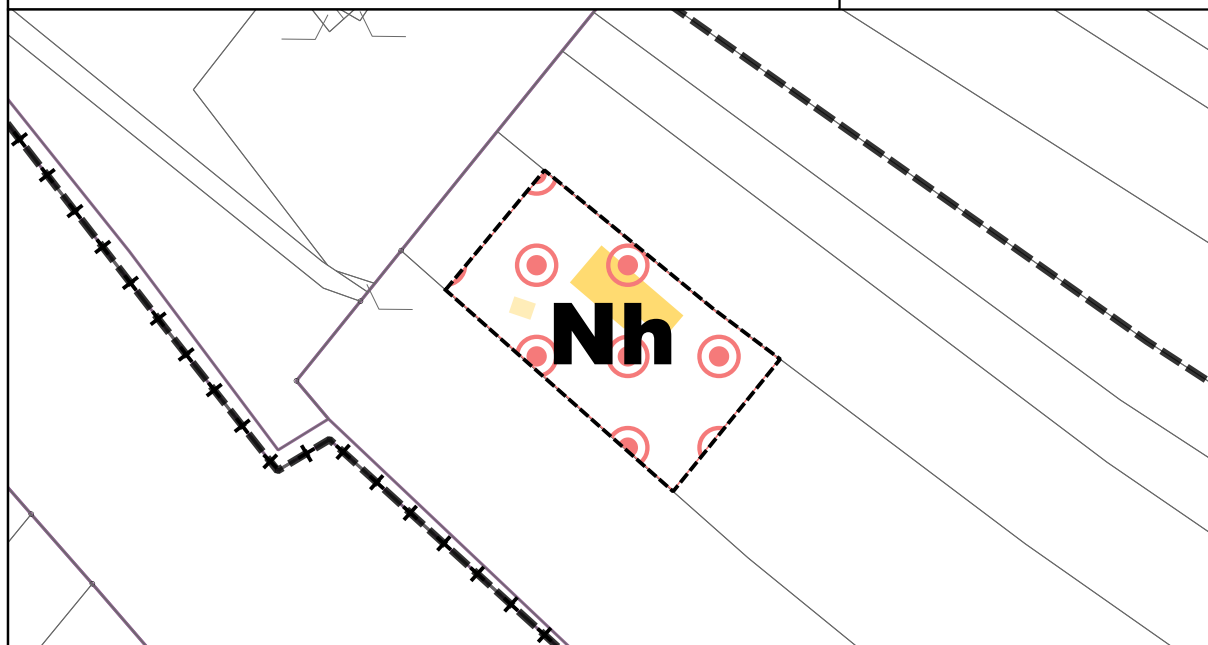


# PLUi de la Communauté de communes Coeur du Pays Haut

COMMISSION DEPARTEMENTALE DE PRESERVATION  
DES ESPACES NATURELS, AGRICOLES ET FORESTIERS  
(CDPENAF)




Beuvillers



Fiche n°59  
Nom du secteur : LA RAMPE  
Surface: 1323 m<sup>2</sup>

0 10 20 m

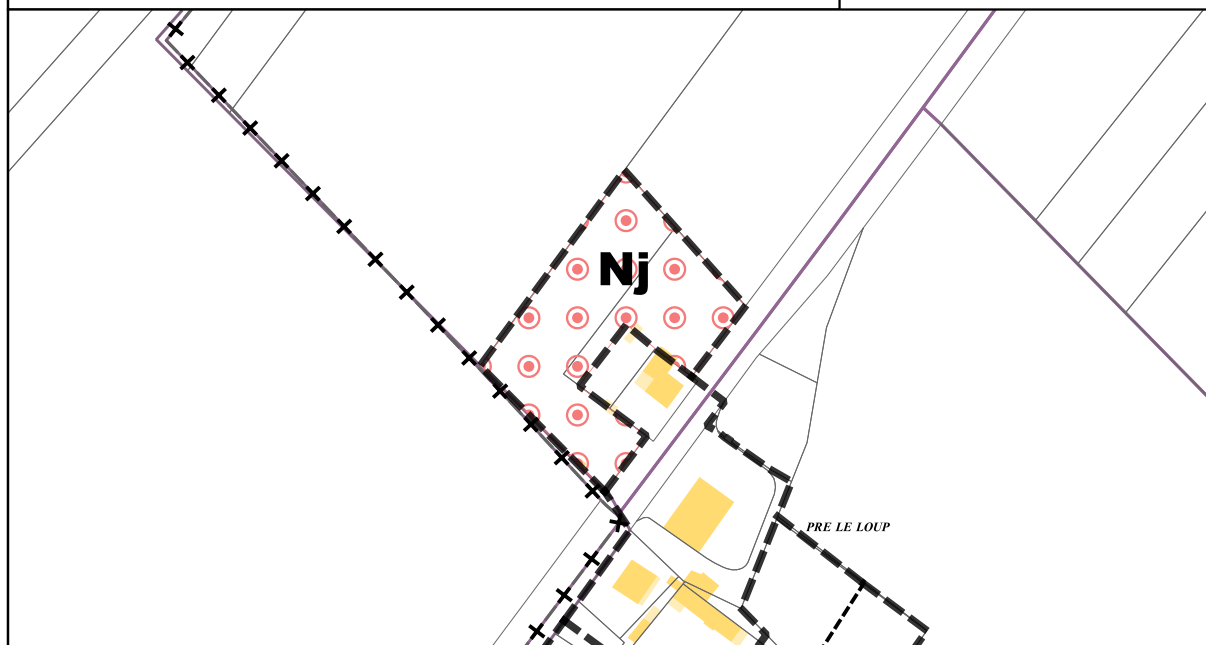


# PLUi de la Communauté de communes Coeur du Pays Haut

COMMISSION DEPARTEMENTALE DE PRESERVATION  
DES ESPACES NATURELS, AGRICOLES ET FORESTIERS  
(CDPENAF)




Beuvillers



Fiche n°60  
Nom du secteur : AU-DESSUS D'ADMELLE  
Surface: 3404 m<sup>2</sup>

0 20 40 m

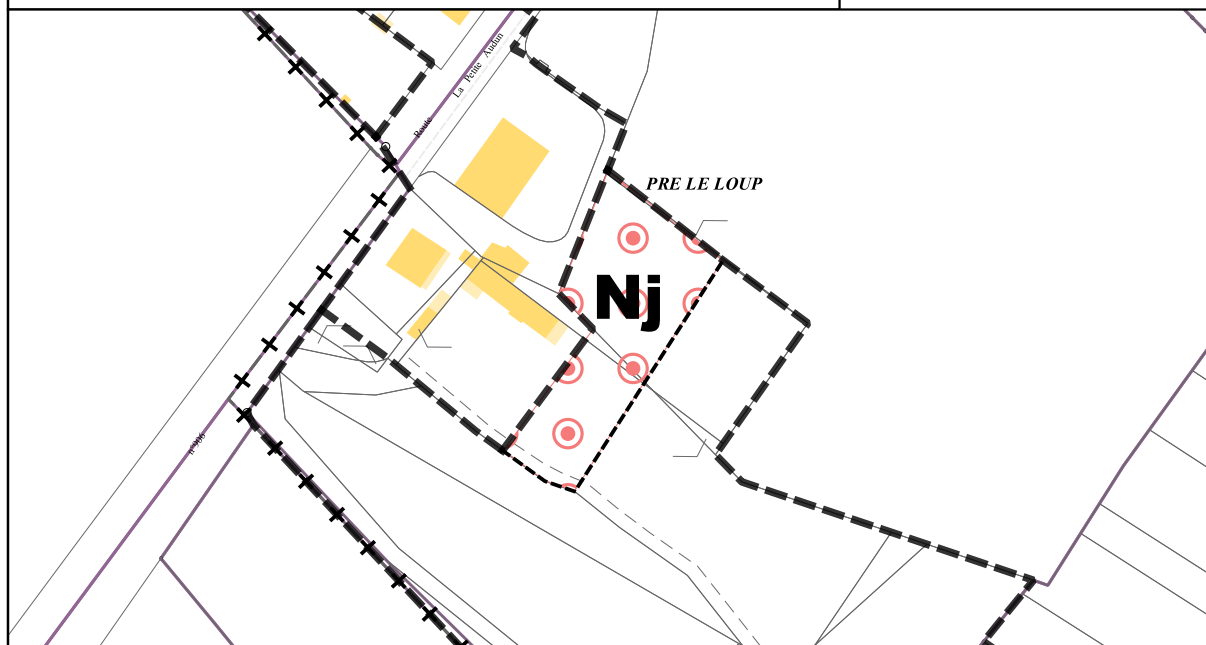


# PLUi de la Communauté de communes Coeur du Pays Haut

COMMISSION DEPARTEMENTALE DE PRESERVATION  
DES ESPACES NATURELS, AGRICOLES ET FORESTIERS  
(CDPENAF)




Beuvillers



Fiche n°61  
Nom du secteur : PRE LE LOUP  
Surface: 1550 m<sup>2</sup>

0 10 20 m

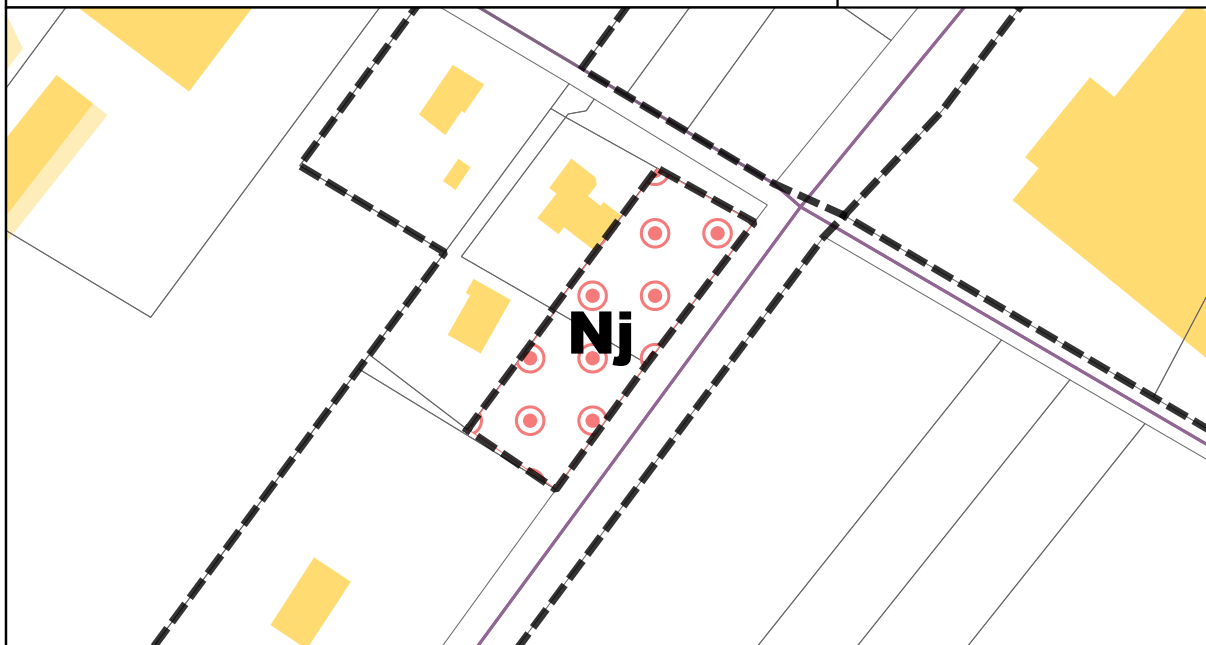


# PLUi de la Communauté de communes Coeur du Pays Haut

COMMISSION DEPARTEMENTALE DE PRESERVATION  
DES ESPACES NATURELS, AGRICOLES ET FORESTIERS  
(CDPENAF)



Beuvillers




Fiche n°62

Nom du secteur : AU-DESSUS D'ADMELLE

Surface: 2038 m<sup>2</sup>

0 10 20 m



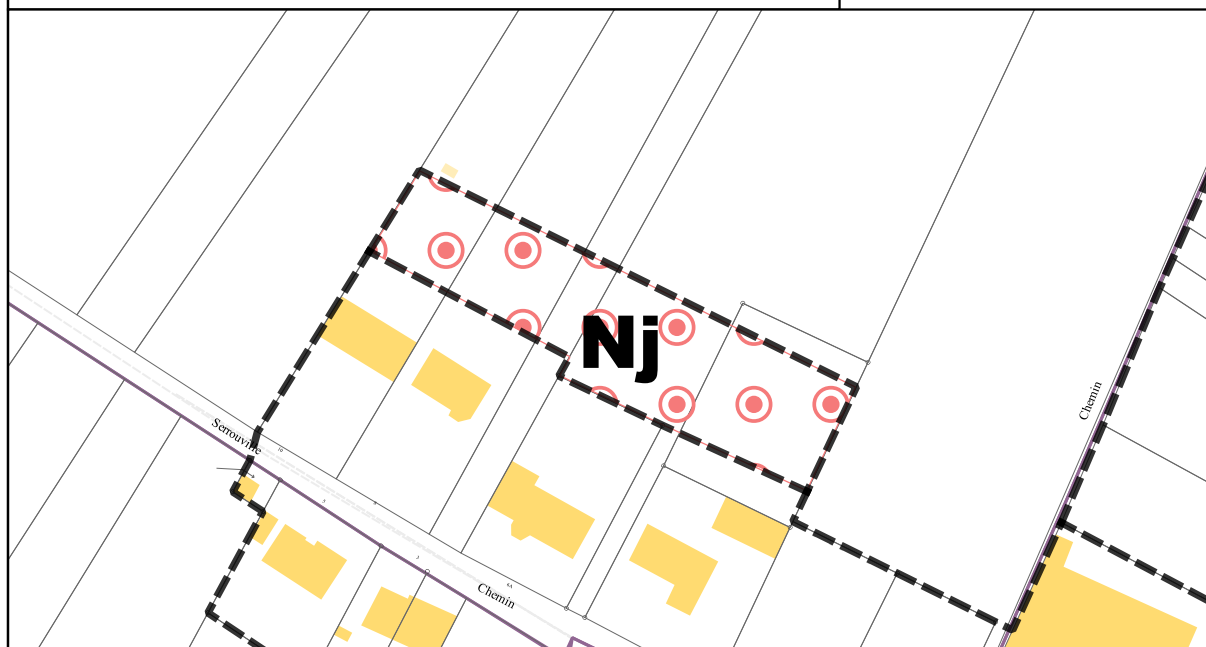


# PLUi de la Communauté de communes Coeur du Pays Haut

COMMISSION DEPARTEMENTALE DE PRESERVATION  
DES ESPACES NATURELS, AGRICOLES ET FORESTIERS  
(CDPENAF)



Beuvillers



Fiche n°63  
Nom du secteur : DERRIERE LES JARDINS  
Surface: 2058 m<sup>2</sup>

0 10 20 m



# PLUi de la Communauté de communes Coeur du Pays Haut

COMMISSION DEPARTEMENTALE DE PRESERVATION  
DES ESPACES NATURELS, AGRICOLES ET FORESTIERS  
(CDPENAF)



Beuvillers



Fiche n°64  
Nom du secteur : LE VILLAGE  
Surface: 7112 m<sup>2</sup>

0 40 80 m



# PLUi de la Communauté de communes Coeur du Pays Haut

COMMISSION DEPARTEMENTALE DE PRESERVATION  
DES ESPACES NATURELS, AGRICOLES ET FORESTIERS  
(CDPENAF)



Beuvillers



Fiche n°65  
Nom du secteur : LE VILLAGE  
Surface: 8663 m<sup>2</sup>

0 30 60 m

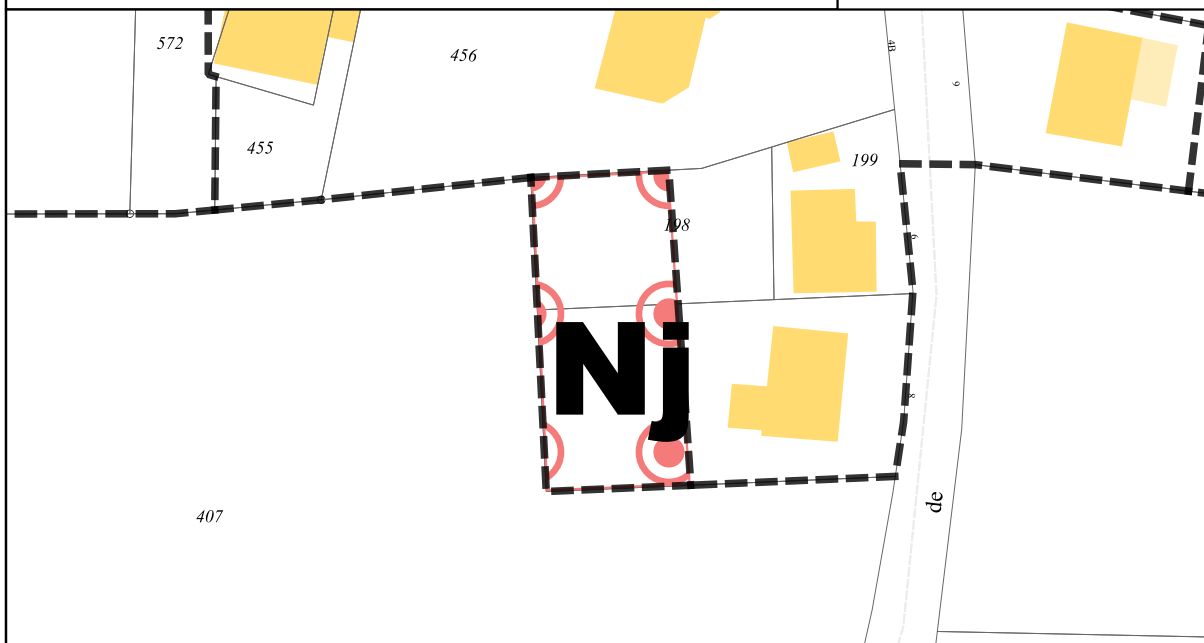


# PLUi de la Communauté de communes Coeur du Pays Haut

COMMISSION DEPARTEMENTALE DE PRESERVATION  
DES ESPACES NATURELS, AGRICOLES ET FORESTIERS  
(CDPENAF)




Beuvillers



Fiche n°66  
Nom du secteur : LE VILLAGE  
Surface: 526 m<sup>2</sup>

0 8 16 m

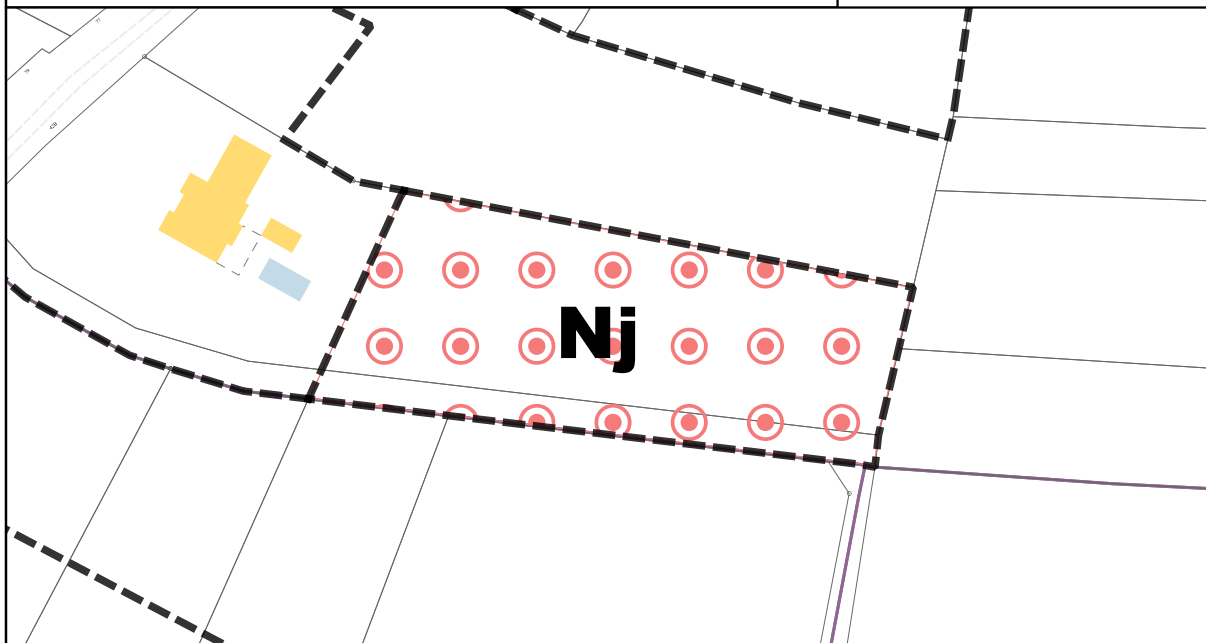


# PLUi de la Communauté de communes Coeur du Pays Haut

COMMISSION DEPARTEMENTALE DE PRESERVATION  
DES ESPACES NATURELS, AGRICOLES ET FORESTIERS  
(CDPENAF)




Beuvillers



Fiche n°67  
Nom du secteur : LE VILLAGE  
Surface: 4240 m<sup>2</sup>

0 10 20 m



# PLUi de la Communauté de communes Coeur du Pays Haut

COMMISSION DEPARTEMENTALE DE PRESERVATION  
DES ESPACES NATURELS, AGRICOLES ET FORESTIERS  
(CDPENAF)




Beuvillers



Fiche n°68  
Nom du secteur : LE VILLAGE  
Surface: 24791 m<sup>2</sup>

0 60 120 m

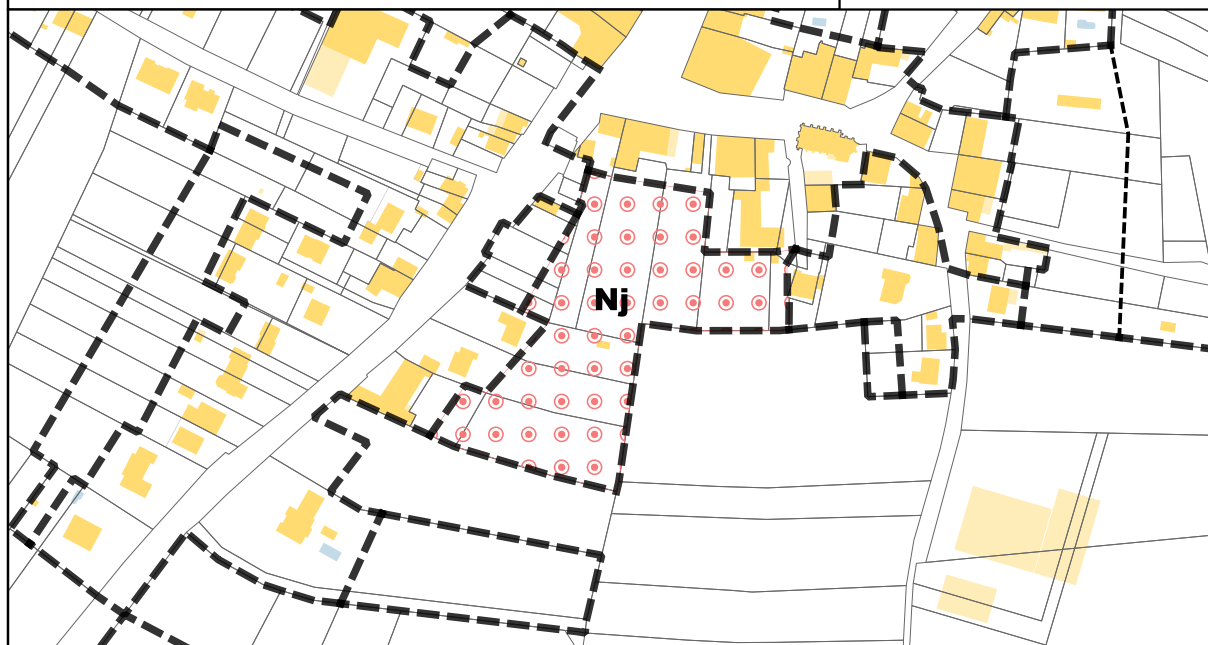


# PLUi de la Communauté de communes Coeur du Pays Haut

COMMISSION DEPARTEMENTALE DE PRESERVATION  
DES ESPACES NATURELS, AGRICOLES ET FORESTIERS  
(CDPENAF)




Beuvillers



Fiche n°69  
Nom du secteur : LE VILLAGE  
Surface: 10486 m<sup>2</sup>

0 30 60 m

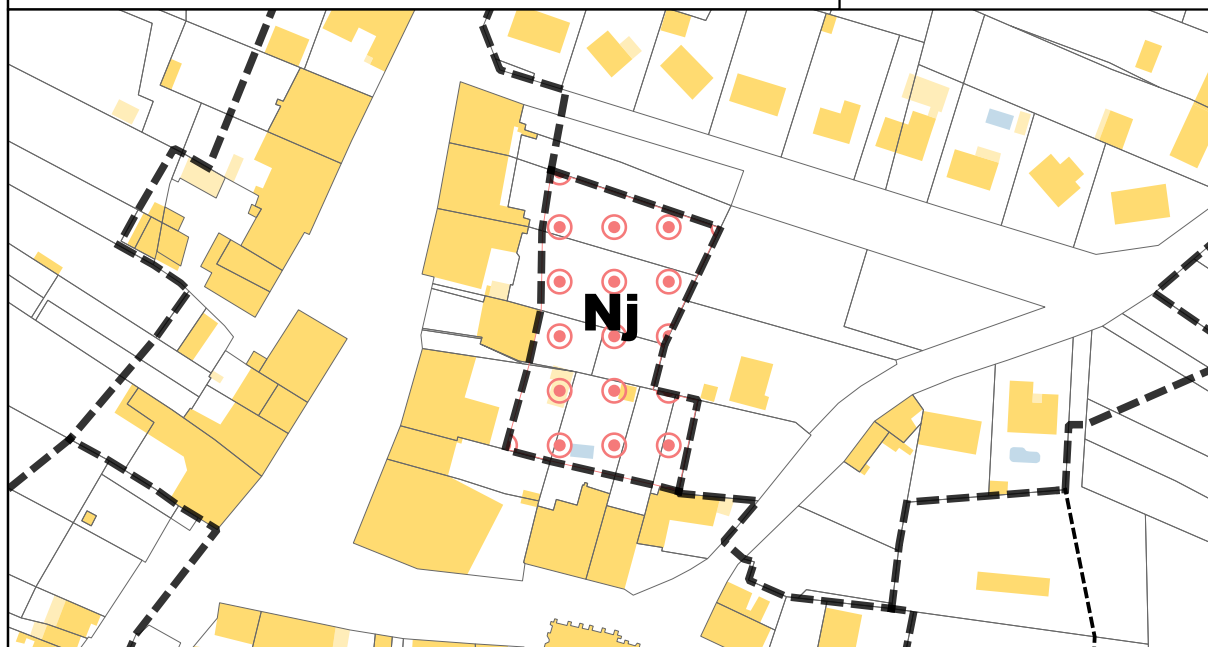


# PLUi de la Communauté de communes Coeur du Pays Haut

COMMISSION DEPARTEMENTALE DE PRESERVATION  
DES ESPACES NATURELS, AGRICOLES ET FORESTIERS  
(CDPENAF)




Beuvillers



Fiche n°70  
Nom du secteur : LE VILLAGE  
Surface: 3272 m<sup>2</sup>

0 20 40 m





# PLUi de la Communauté de communes Coeur du Pays Haut

COMMISSION DEPARTEMENTALE DE PRESERVATION  
DES ESPACES NATURELS, AGRICOLES ET FORESTIERS  
(CDPENAF)



Beuvillers



Fiche n°71  
Nom du secteur : LE VILLAGE  
Surface: 3100 m<sup>2</sup>

0 30 60 m

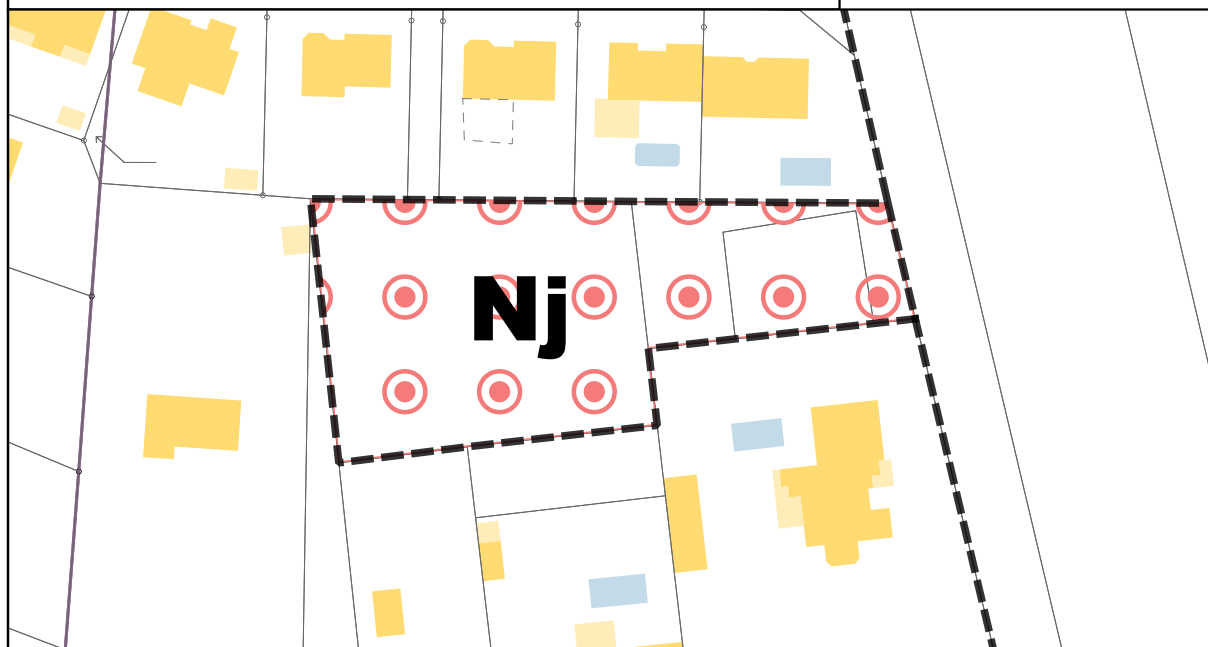


# PLUi de la Communauté de communes Coeur du Pays Haut

COMMISSION DEPARTEMENTALE DE PRESERVATION  
DES ESPACES NATURELS, AGRICOLES ET FORESTIERS  
(CDPENAF)




Beuvillers



Fiche n°72  
Nom du secteur : BELLEVUE  
Surface: 2836 m<sup>2</sup>

0 10 20 m

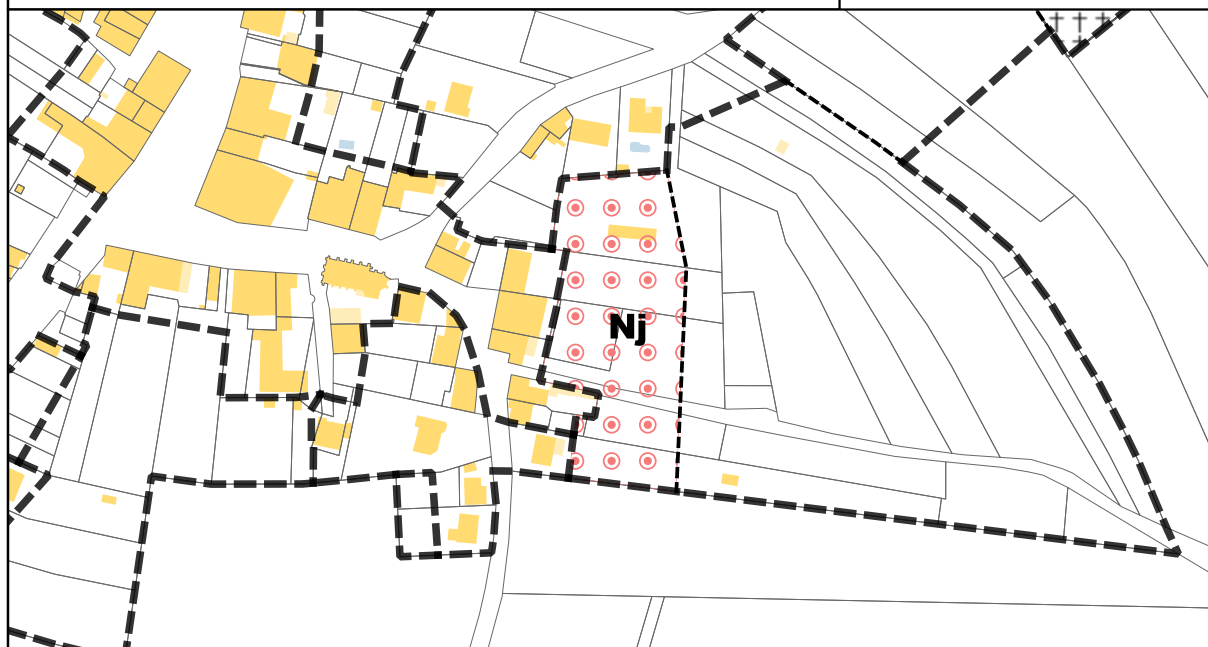


# PLUi de la Communauté de communes Coeur du Pays Haut

COMMISSION DEPARTEMENTALE DE PRESERVATION  
DES ESPACES NATURELS, AGRICOLES ET FORESTIERS  
(CDPENAF)



Beuvillers



Fiche n°73  
Nom du secteur : LE VILLAGE  
Surface: 6296 m<sup>2</sup>

0 30 60 m

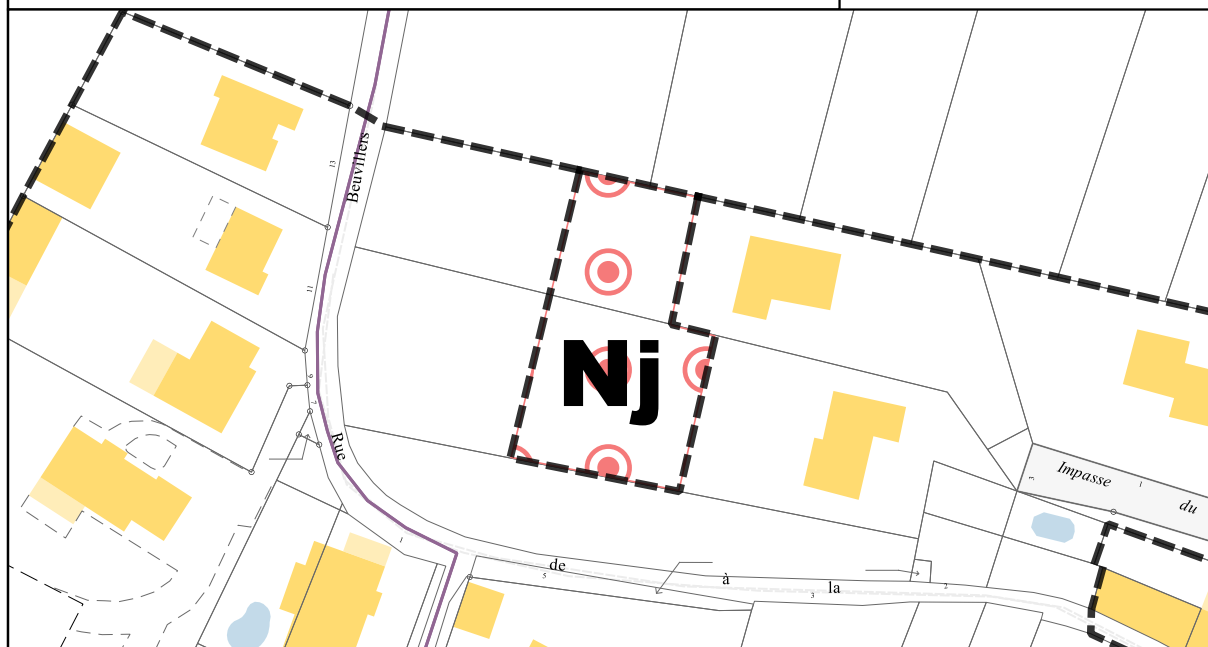


# PLUi de la Communauté de communes Coeur du Pays Haut

COMMISSION DEPARTEMENTALE DE PRESERVATION  
DES ESPACES NATURELS, AGRICOLES ET FORESTIERS  
(CDPENAF)



Beuvillers



Fiche n°74  
Nom du secteur : LE VILLAGE  
Surface: 1035 m<sup>2</sup>

0 10 20 m

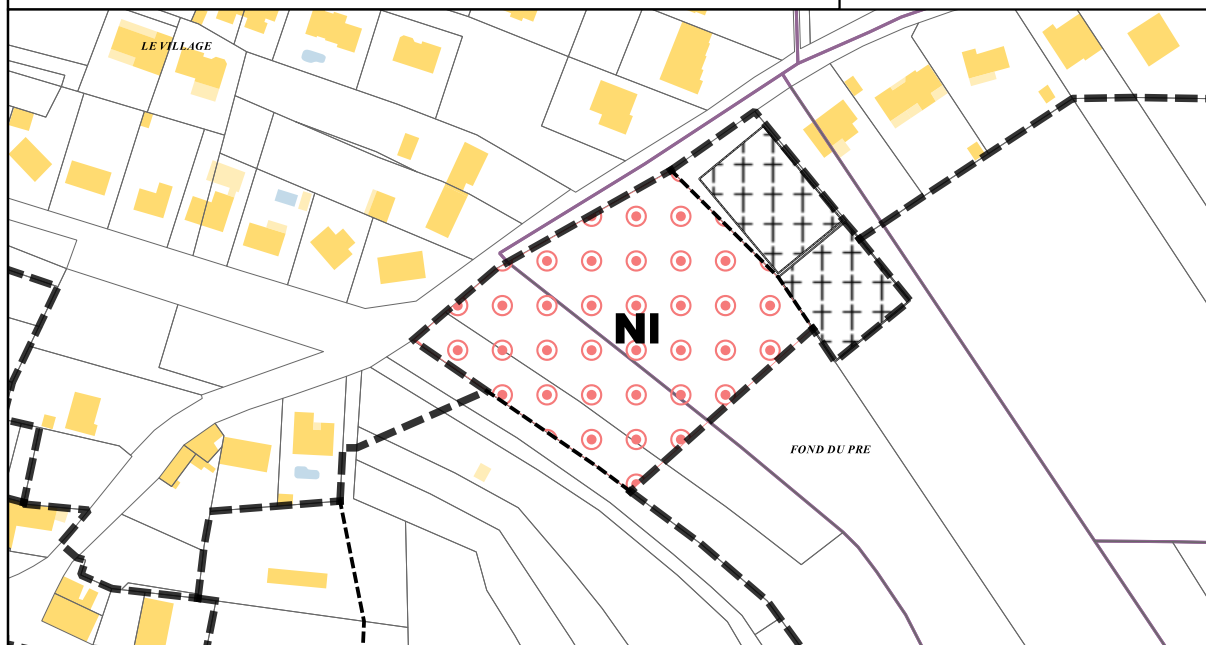


# PLUi de la Communauté de communes Coeur du Pays Haut

COMMISSION DEPARTEMENTALE DE PRESERVATION  
DES ESPACES NATURELS, AGRICOLES ET FORESTIERS  
(CDPENAF)



Beuvillers




Fiche n°75

Nom du secteur : FON DU PRE

Surface: 7558 m<sup>2</sup>

0 20 40 m


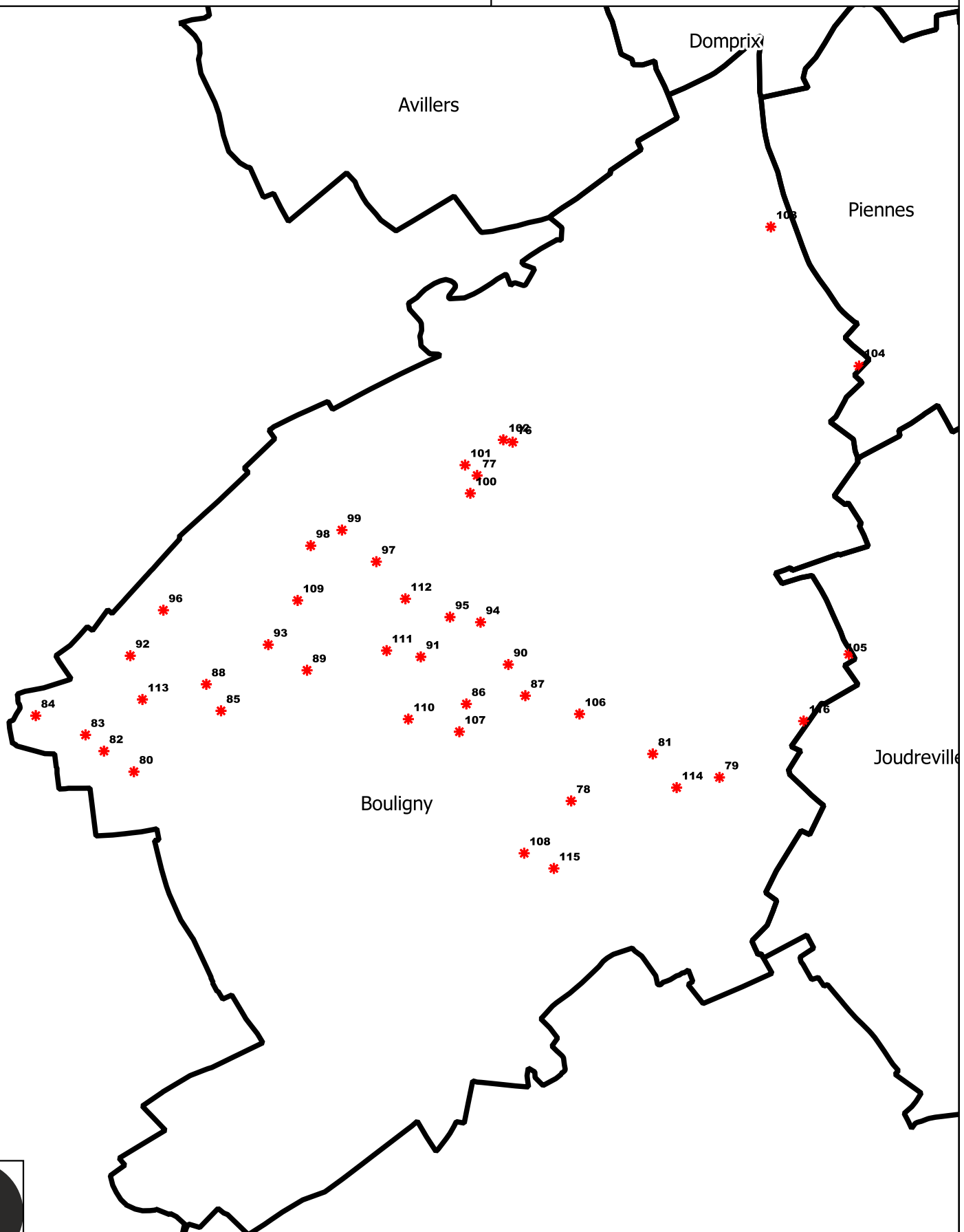


# PLUi De la Communauté de communes Coeur du Pays Haut

COMMISSION DEPARTEMENTALE DE PRESERVATION  
DES ESPACES NATURELS, AGRICOLES ET FORESTIERS  
(CDPENAF)



Boulogny

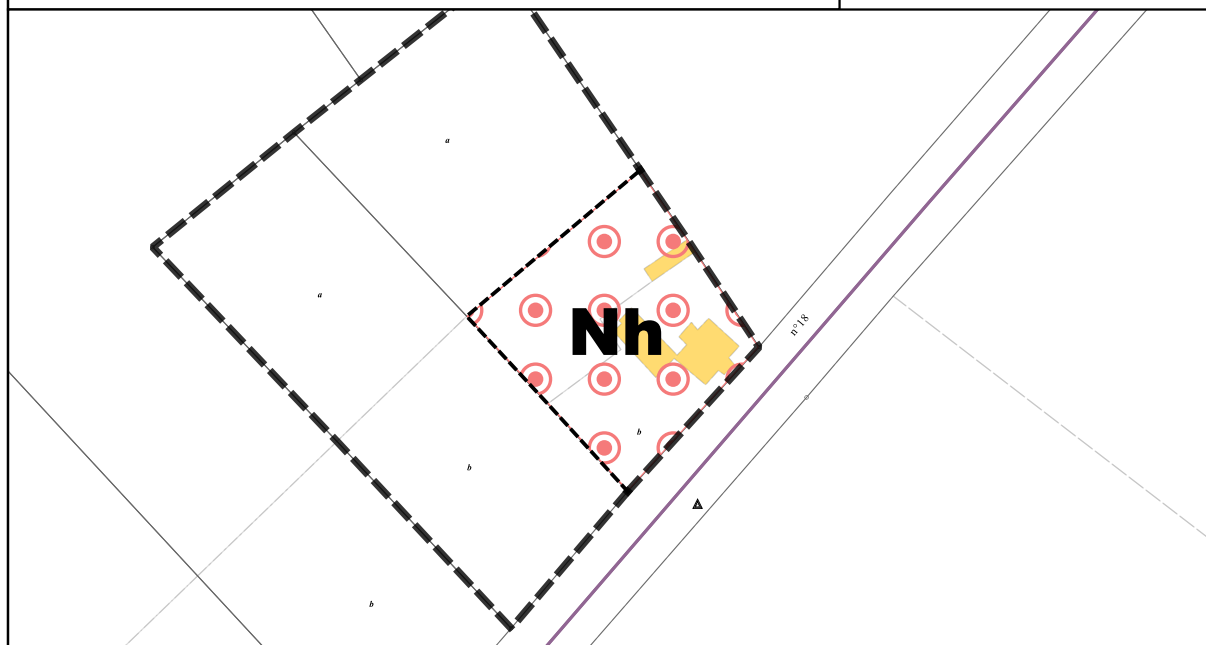


# PLUi de la Communauté de communes Coeur du Pays Haut

COMMISSION DEPARTEMENTALE DE PRESERVATION  
DES ESPACES NATURELS, AGRICOLES ET FORESTIERS  
(CDPENAF)




Boulogny



Fiche n°76  
Nom du secteur : LE TAMBOURIN  
Surface: 2241 m<sup>2</sup>

0 10 20 m

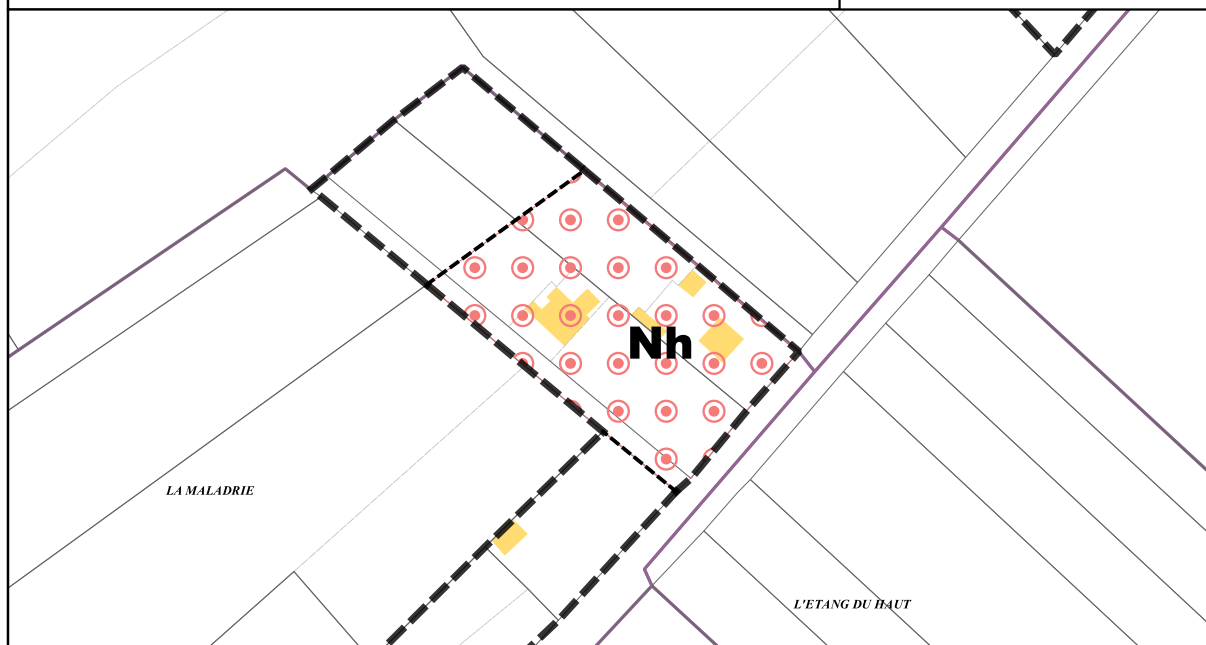


# PLUi de la Communauté de communes Coeur du Pays Haut

COMMISSION DEPARTEMENTALE DE PRESERVATION  
DES ESPACES NATURELS, AGRICOLES ET FORESTIERS  
(CDPENAF)




Boulogny



Fiche n°77  
Nom du secteur : LA MALADRIE  
Surface: 5598 m<sup>2</sup>

0 20 40 m



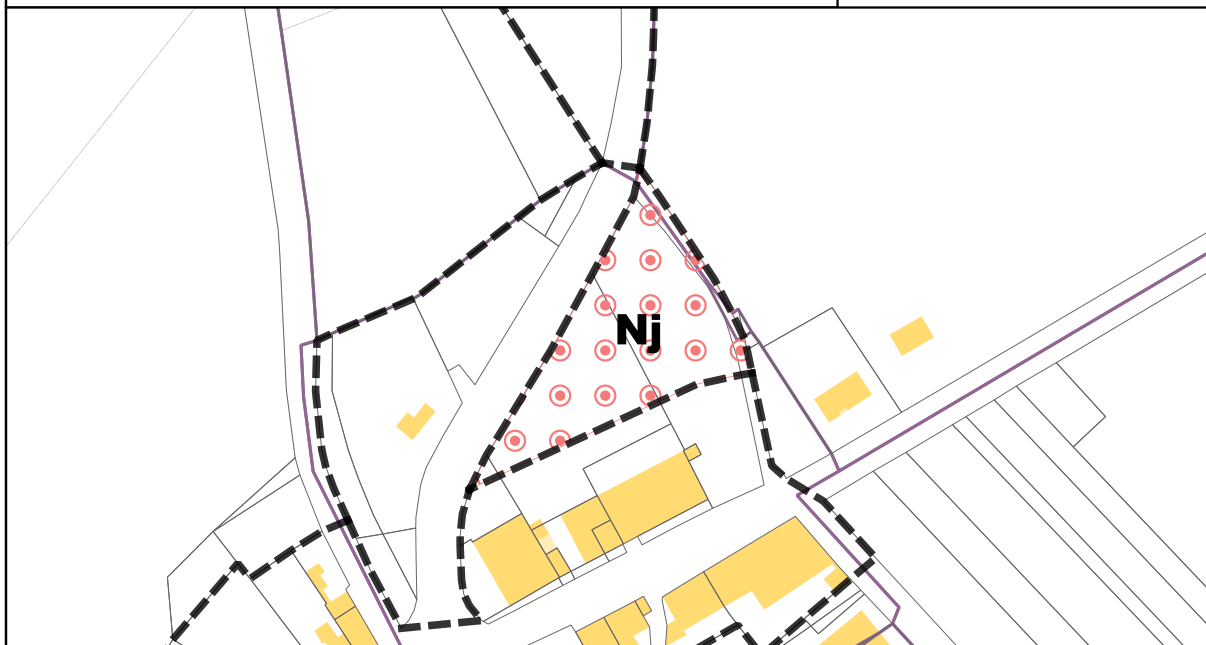


# PLUi de la Communauté de communes Coeur du Pays Haut

COMMISSION DEPARTEMENTALE DE PRESERVATION  
DES ESPACES NATURELS, AGRICOLES ET FORESTIERS  
(CDPENAF)




Boulogny



Fiche n°78  
Nom du secteur : AMERMONT  
Surface: 3735 m<sup>2</sup>

0 20 40 m

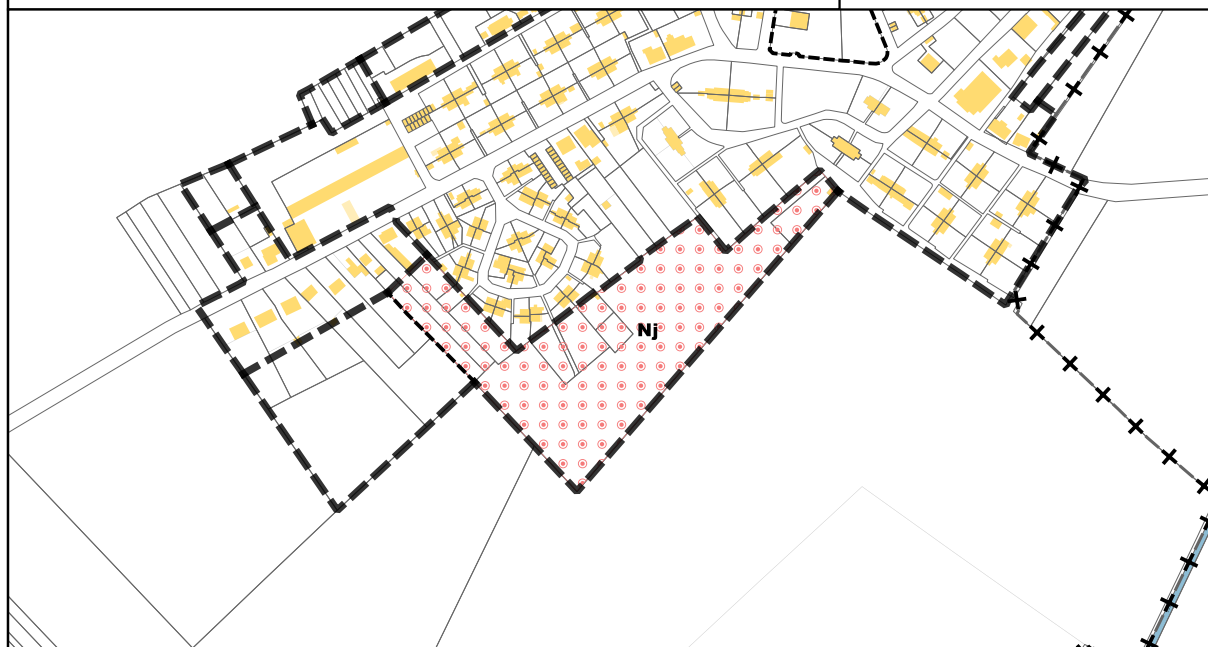


# PLUi de la Communauté de communes Coeur du Pays Haut

COMMISSION DEPARTEMENTALE DE PRESERVATION  
DES ESPACES NATURELS, AGRICOLES ET FORESTIERS  
(CDPENAF)



Boulogny



Fiche n°79  
Nom du secteur : LA BELLE HAIE  
Surface: 26255 m<sup>2</sup>

0 50 100 m



# PLUi de la Communauté de communes Coeur du Pays Haut

COMMISSION DEPARTEMENTALE DE PRESERVATION  
DES ESPACES NATURELS, AGRICOLES ET FORESTIERS  
(CDPENAF)



Boulogny




Fiche n°80

Nom du secteur : CITE SAINT-PIERRE-OUEST

Surface: 35967 m<sup>2</sup>

0 70 140 m

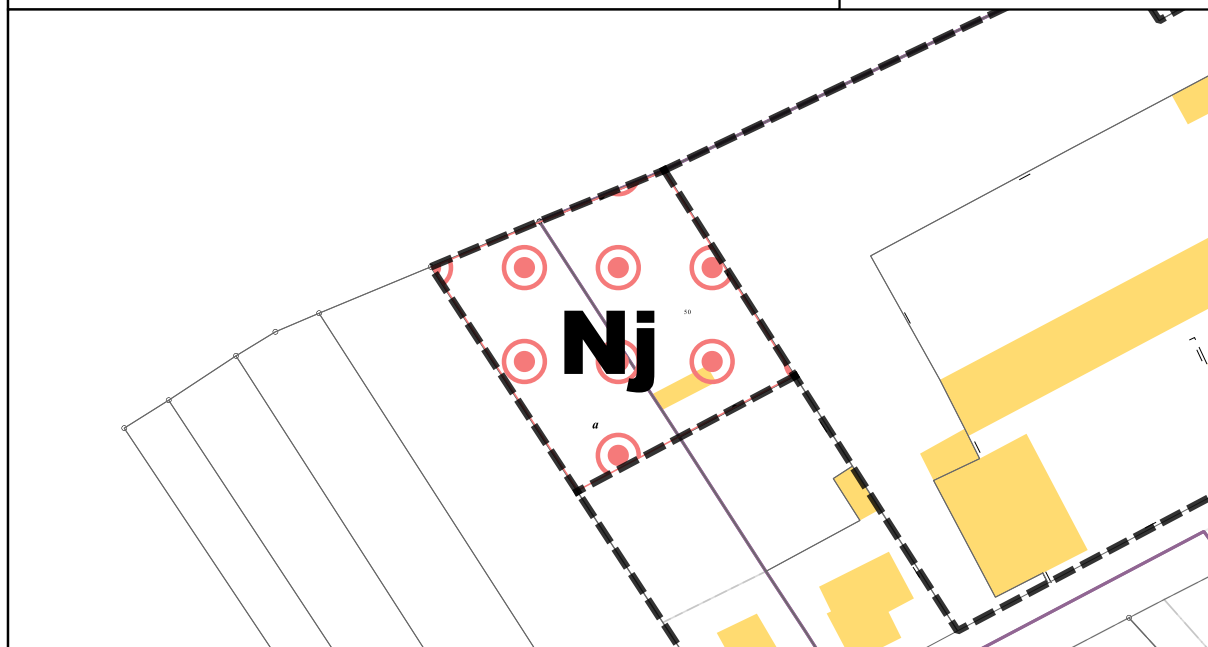


# PLUi de la Communauté de communes Coeur du Pays Haut

COMMISSION DEPARTEMENTALE DE PRESERVATION  
DES ESPACES NATURELS, AGRICOLES ET FORESTIERS  
(CDPENAF)



Boulogny



Fiche n°81  
Nom du secteur : CITES DE JOUDREVILLE  
Surface: 1615 m<sup>2</sup>

0 10 20 m

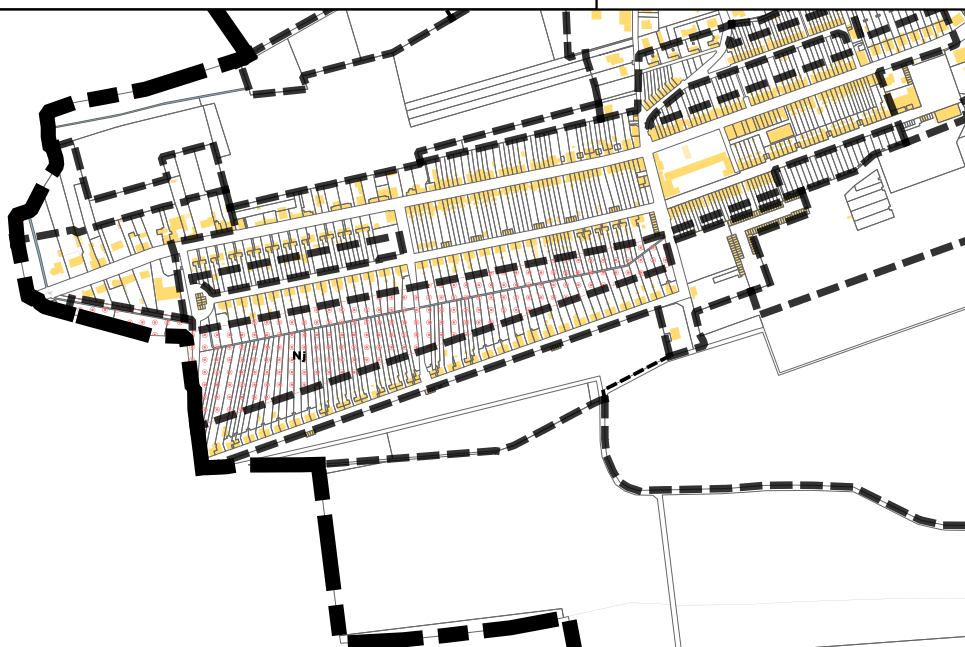


# PLUi de la Communauté de communes Coeur du Pays Haut

COMMISSION DEPARTEMENTALE DE PRESERVATION  
DES ESPACES NATURELS, AGRICOLES ET FORESTIERS  
(CDPENAF)



Boulogny



Fiche n°82

Nom du secteur : CITE SAINT-PIERRE-OUEST

Surface: 47848 m<sup>2</sup>

0 90 180 m

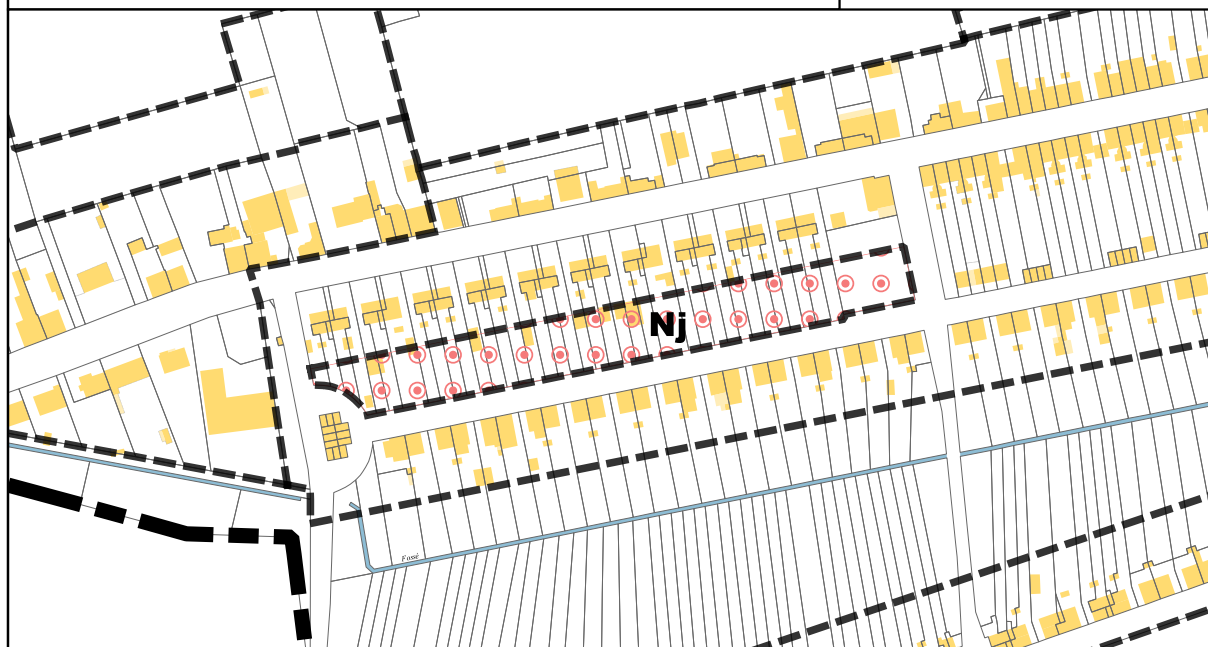


# PLUi de la Communauté de communes Coeur du Pays Haut

COMMISSION DEPARTEMENTALE DE PRESERVATION  
DES ESPACES NATURELS, AGRICOLES ET FORESTIERS  
(CDPENAF)



Boulogny



Fiche n°83

Nom du secteur : CITE SAINT-PIERRE-OUEST

Surface: 5954 m<sup>2</sup>

0 30 60 m



# PLUi de la Communauté de communes Coeur du Pays Haut

COMMISSION DEPARTEMENTALE DE PRESERVATION  
DES ESPACES NATURELS, AGRICOLES ET FORESTIERS  
(CDPENAF)




Boulogny



Fiche n°84  
Nom du secteur : LE WASSIEU  
Surface: 12798 m<sup>2</sup>

0 30 60 m



# PLUi de la Communauté de communes Coeur du Pays Haut

COMMISSION DEPARTEMENTALE DE PRESERVATION  
DES ESPACES NATURELS, AGRICOLES ET FORESTIERS  
(CDPENAF)



Boulogny




Fiche n°85

Nom du secteur : CITE SAINT-PIERRE-EST

Surface: 6637 m<sup>2</sup>

0 30 60 m





# PLUi de la Communauté de communes Coeur du Pays Haut

COMMISSION DEPARTEMENTALE DE PRESERVATION  
DES ESPACES NATURELS, AGRICOLES ET FORESTIERS  
(CDPENAF)



Boulogny



Fiche n°86  
Nom du secteur : LE VILLAGE  
Surface: 13250 m<sup>2</sup>

0 50 100 m

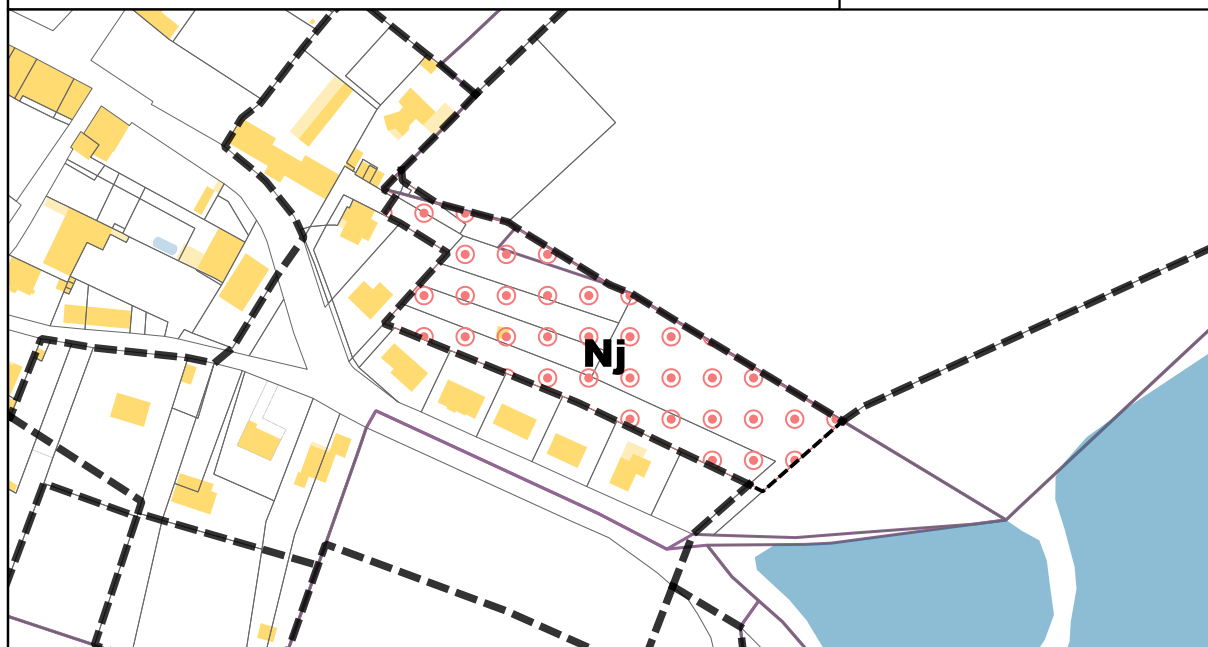


# PLUi de la Communauté de communes Coeur du Pays Haut

COMMISSION DEPARTEMENTALE DE PRESERVATION  
DES ESPACES NATURELS, AGRICOLES ET FORESTIERS  
(CDPENAF)




Boulogny



Fiche n°87  
Nom du secteur : LE VILLAGE  
Surface: 7049 m<sup>2</sup>

0 20 40 m



# PLUi de la Communauté de communes Coeur du Pays Haut

COMMISSION DEPARTEMENTALE DE PRESERVATION  
DES ESPACES NATURELS, AGRICOLES ET FORESTIERS  
(CDPENAF)



Boulogny




Fiche n°88

Nom du secteur : CITE SAINT-PIERRE-EST

Surface: 6420 m<sup>2</sup>

0 30 60 m

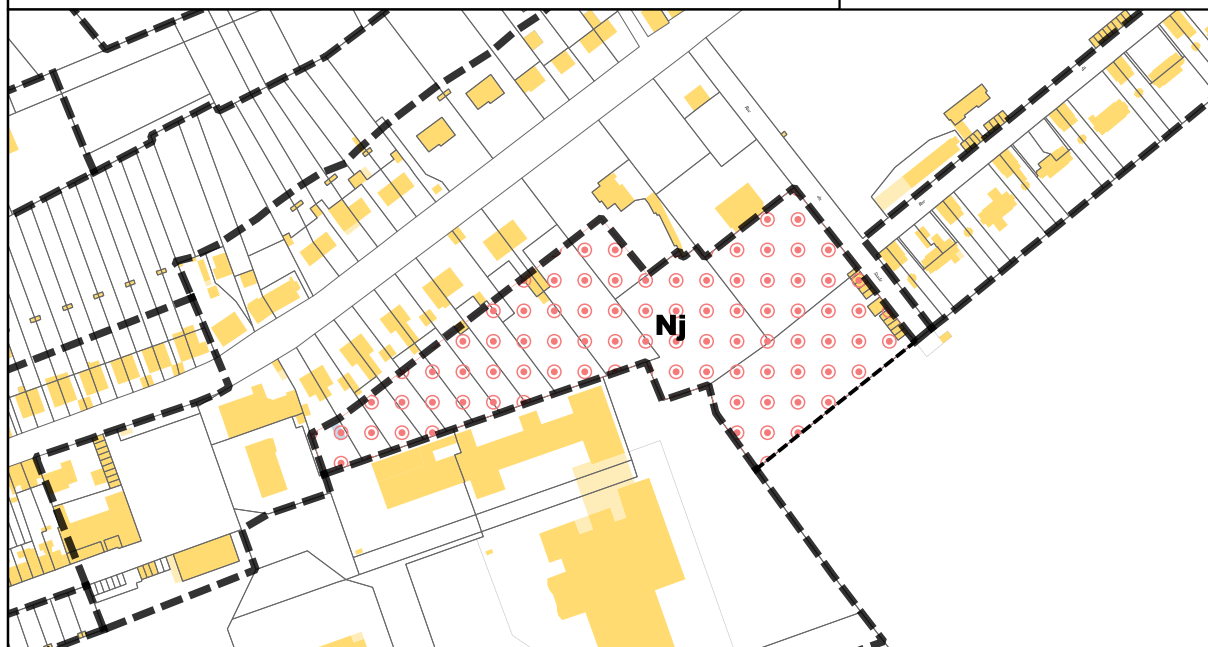


# PLUi de la Communauté de communes Coeur du Pays Haut

**COMMISSION DEPARTEMENTALE DE PRESERVATION  
DES ESPACES NATURELS, AGRICOLES ET FORESTIERS  
(CDPENAF)**




**Boulogny**



Fiche n°89  
Nom du secteur : CITE SAINT-PIERRE-EST  
Surface: 18541 m<sup>2</sup>

0 30 60 m

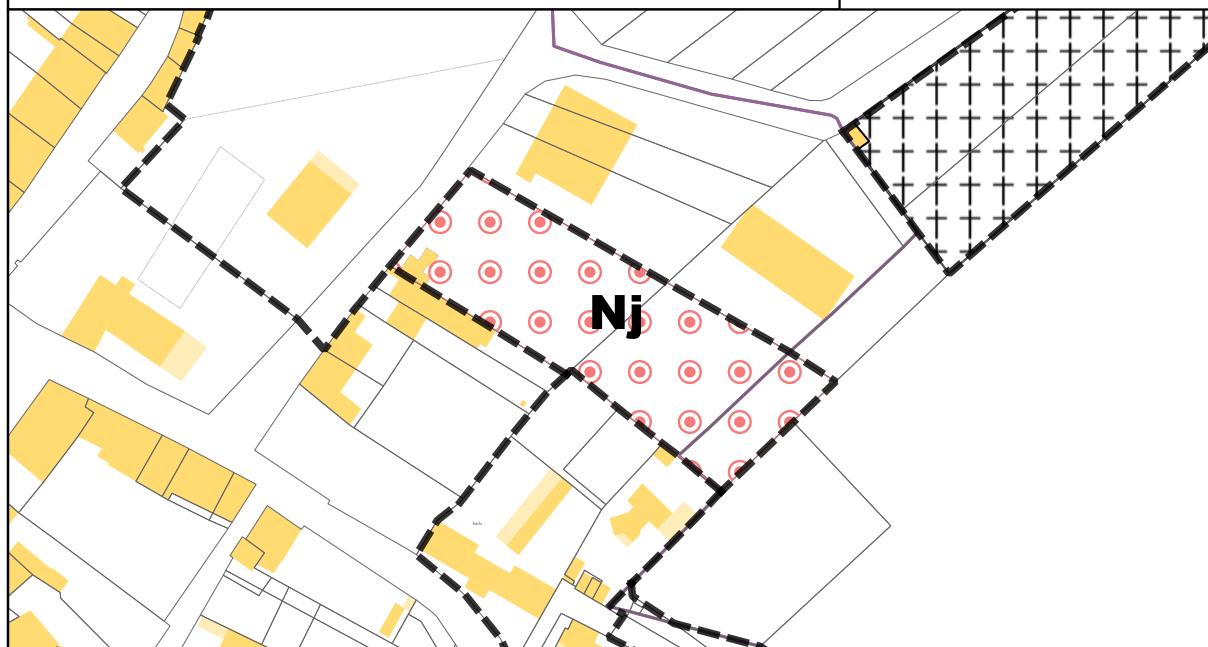


# PLUi de la Communauté de communes Coeur du Pays Haut

COMMISSION DEPARTEMENTALE DE PRESERVATION  
DES ESPACES NATURELS, AGRICOLES ET FORESTIERS  
(CDPENAF)




Boulogny



Fiche n°90  
Nom du secteur : LE VILLAGE  
Surface: 4952 m<sup>2</sup>

0 20 40 m



# PLUi de la Communauté de communes Coeur du Pays Haut

COMMISSION DEPARTEMENTALE DE PRESERVATION  
DES ESPACES NATURELS, AGRICOLES ET FORESTIERS  
(CDPENAF)




Boulogny



Fiche n°91  
Nom du secteur : LE VILLAGE  
Surface: 7604 m<sup>2</sup>

0 30 60 m

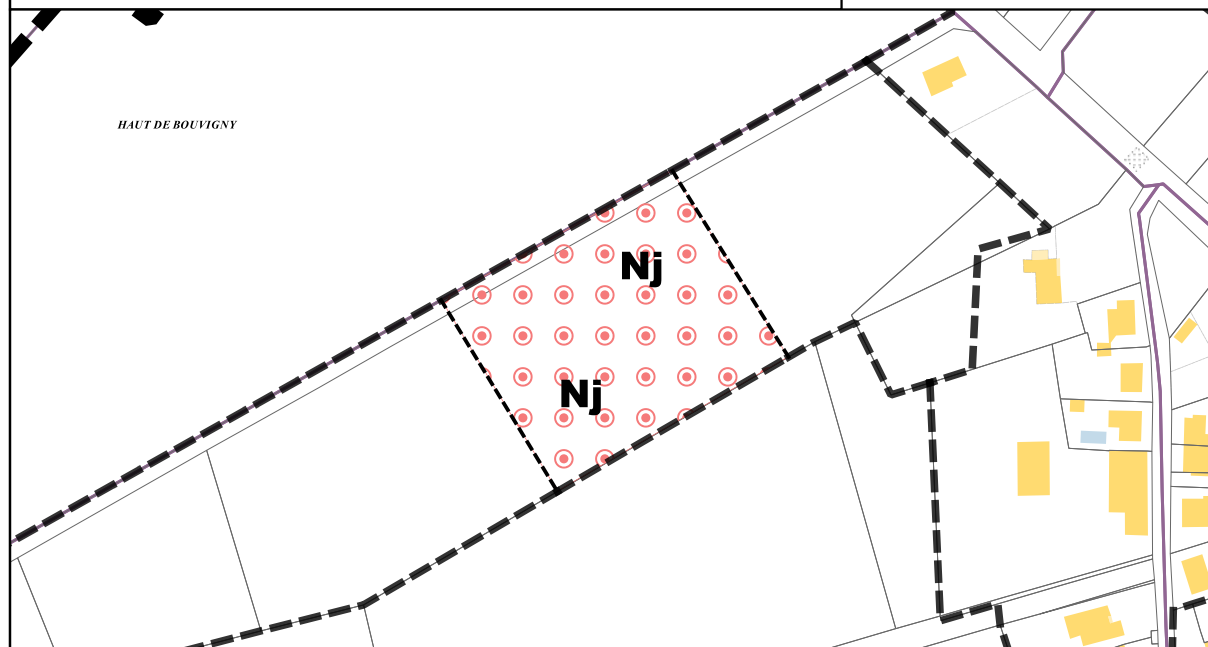


# PLUi de la Communauté de communes Coeur du Pays Haut

COMMISSION DEPARTEMENTALE DE PRESERVATION  
DES ESPACES NATURELS, AGRICOLES ET FORESTIERS  
(CDPENAF)



Boulogny



Fiche n°92  
Nom du secteur : LE BREUIL SAINT-PIERRE  
Surface: 7906 m<sup>2</sup>

0 20 40 m



# PLUi de la Communauté de communes Coeur du Pays Haut

COMMISSION DEPARTEMENTALE DE PRESERVATION  
DES ESPACES NATURELS, AGRICOLES ET FORESTIERS  
(CDPENAF)



Boulogny




Fiche n°93

Nom du secteur : CITE SAINT-PIERRE-EST

Surface: 28926 m<sup>2</sup>

0 70 140 m



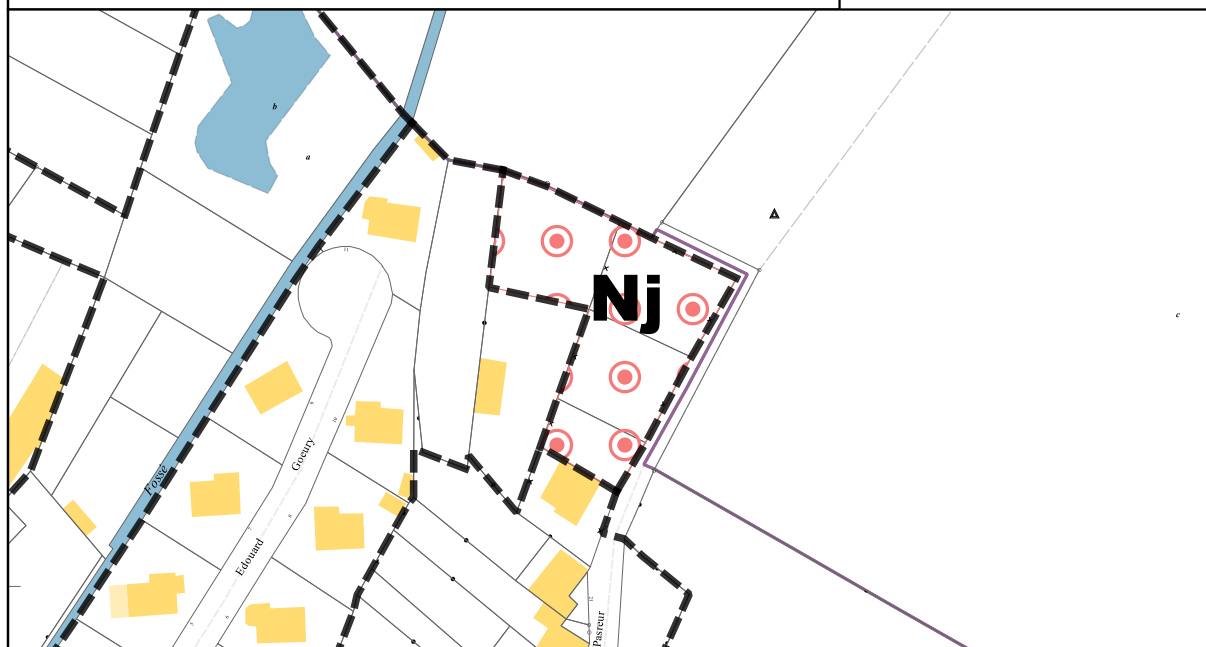


# PLUi de la Communauté de communes Coeur du Pays Haut

COMMISSION DEPARTEMENTALE DE PRESERVATION  
DES ESPACES NATURELS, AGRICOLES ET FORESTIERS  
(CDPENAF)




Boulogny



Fiche n°94  
Nom du secteur : LE VILLAGE  
Surface: 1866 m<sup>2</sup>

0 10 20 m



# PLUi de la Communauté de communes Coeur du Pays Haut

COMMISSION DEPARTEMENTALE DE PRESERVATION  
DES ESPACES NATURELS, AGRICOLES ET FORESTIERS  
(CDPENAF)



Boulogny



Fiche n°95  
Nom du secteur : LE VILLAGE  
Surface: 10831 m<sup>2</sup>

0 40 80 m

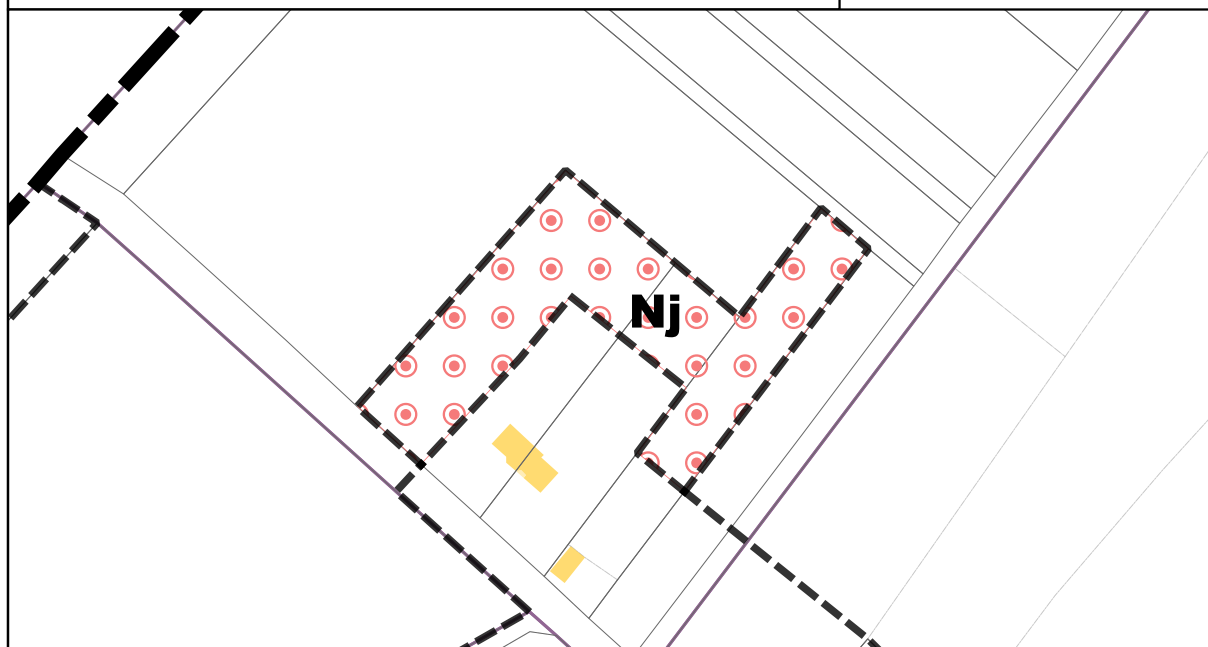


# PLUi de la Communauté de communes Coeur du Pays Haut

COMMISSION DEPARTEMENTALE DE PRESERVATION  
DES ESPACES NATURELS, AGRICOLES ET FORESTIERS  
(CDPENAF)




Boulogny



Fiche n°96  
Nom du secteur : LES VERINEZ  
Surface: 5729 m<sup>2</sup>

0 20 40 m



# PLUi de la Communauté de communes Coeur du Pays Haut

COMMISSION DEPARTEMENTALE DE PRESERVATION  
DES ESPACES NATURELS, AGRICOLES ET FORESTIERS  
(CDPENAF)




Boulogny



Fiche n°97  
Nom du secteur : MAUJUMELLE  
Surface: 8923 m<sup>2</sup>

0 30 60 m

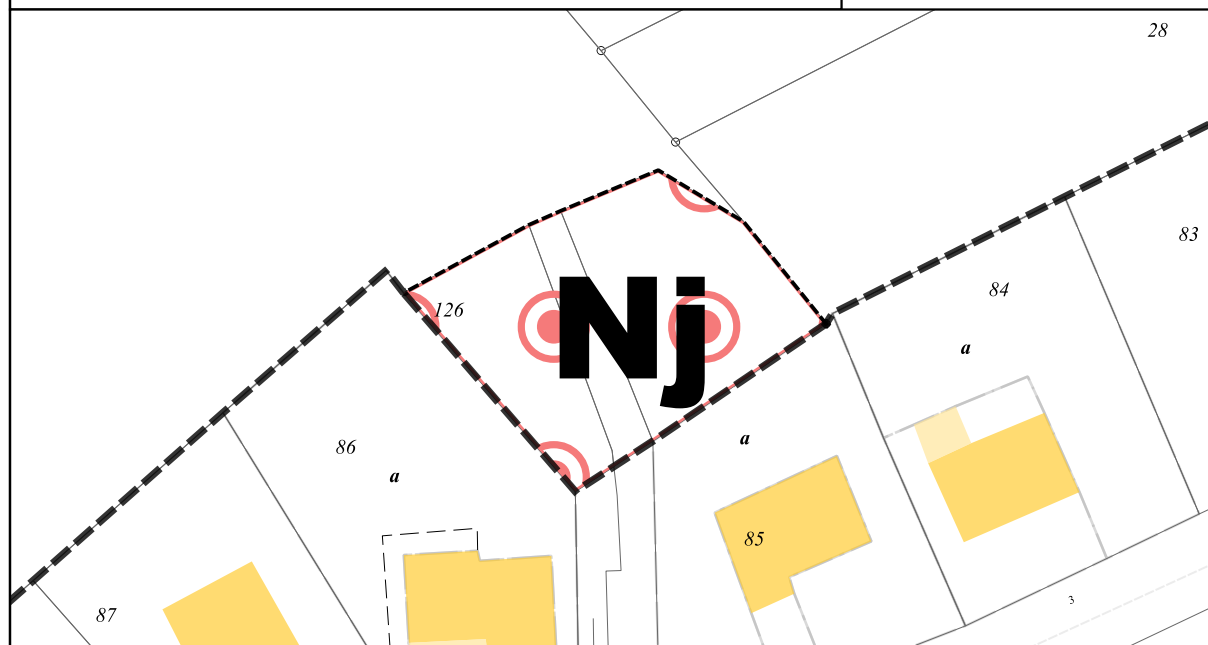


# PLUi de la Communauté de communes Coeur du Pays Haut

COMMISSION DEPARTEMENTALE DE PRESERVATION  
DES ESPACES NATURELS, AGRICOLES ET FORESTIERS  
(CDPENAF)



Boulogny



Fiche n°98  
Nom du secteur : LE PERILLON  
Surface: 721 m<sup>2</sup>

0 7 14 m

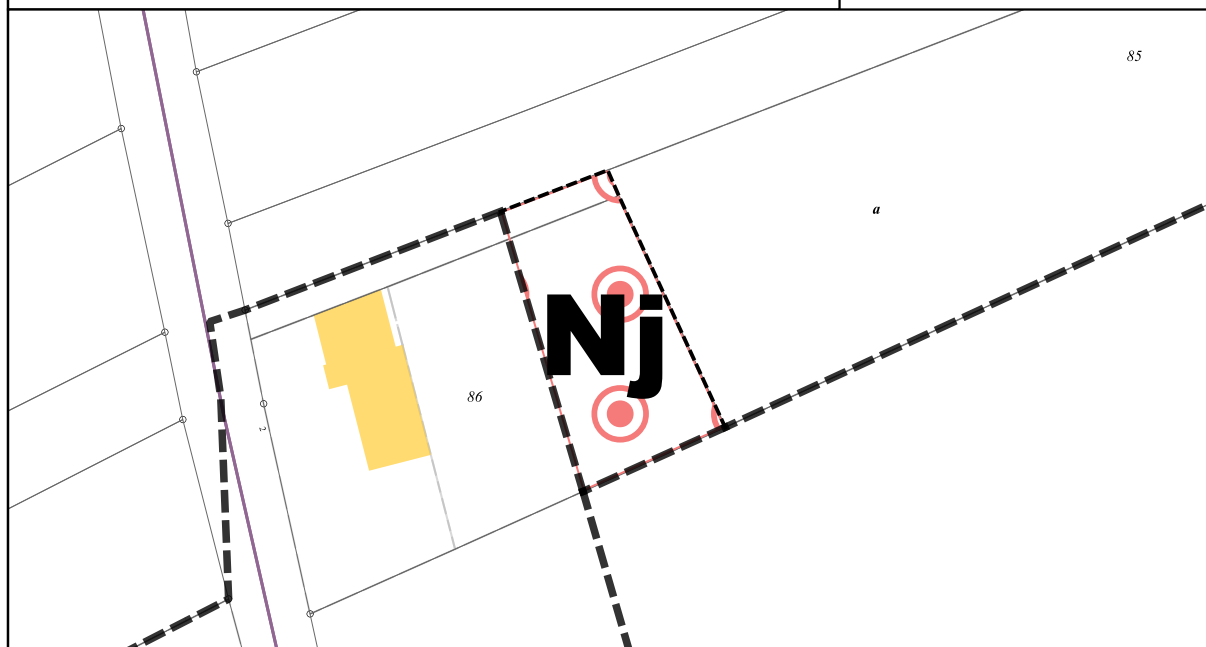


# PLUi de la Communauté de communes Coeur du Pays Haut

COMMISSION DEPARTEMENTALE DE PRESERVATION  
DES ESPACES NATURELS, AGRICOLES ET FORESTIERS  
(CDPENAF)




Boulogny



Fiche n°99  
Nom du secteur : LA PETITE FIN  
Surface: 609 m<sup>2</sup>

0 9 18 m

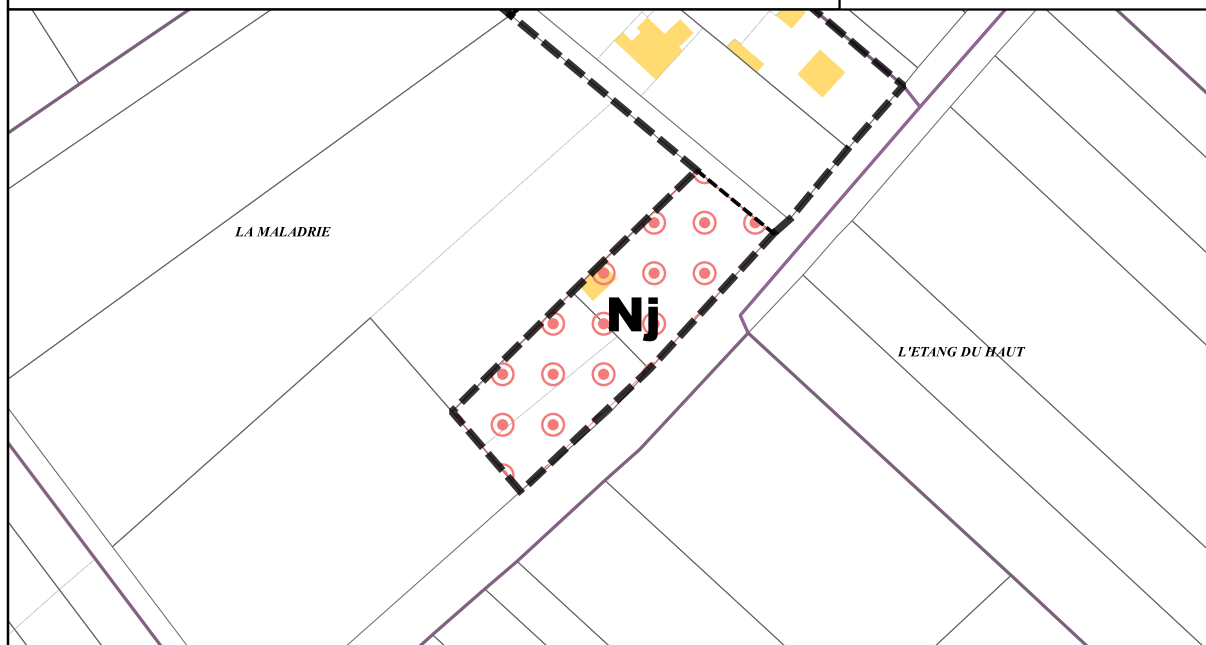


# PLUi de la Communauté de communes Coeur du Pays Haut

COMMISSION DEPARTEMENTALE DE PRESERVATION  
DES ESPACES NATURELS, AGRICOLES ET FORESTIERS  
(CDPENAF)



Boulogny



Fiche n°100  
Nom du secteur : LA MALADRIE  
Surface: 3290 m<sup>2</sup>

0 20 40 m

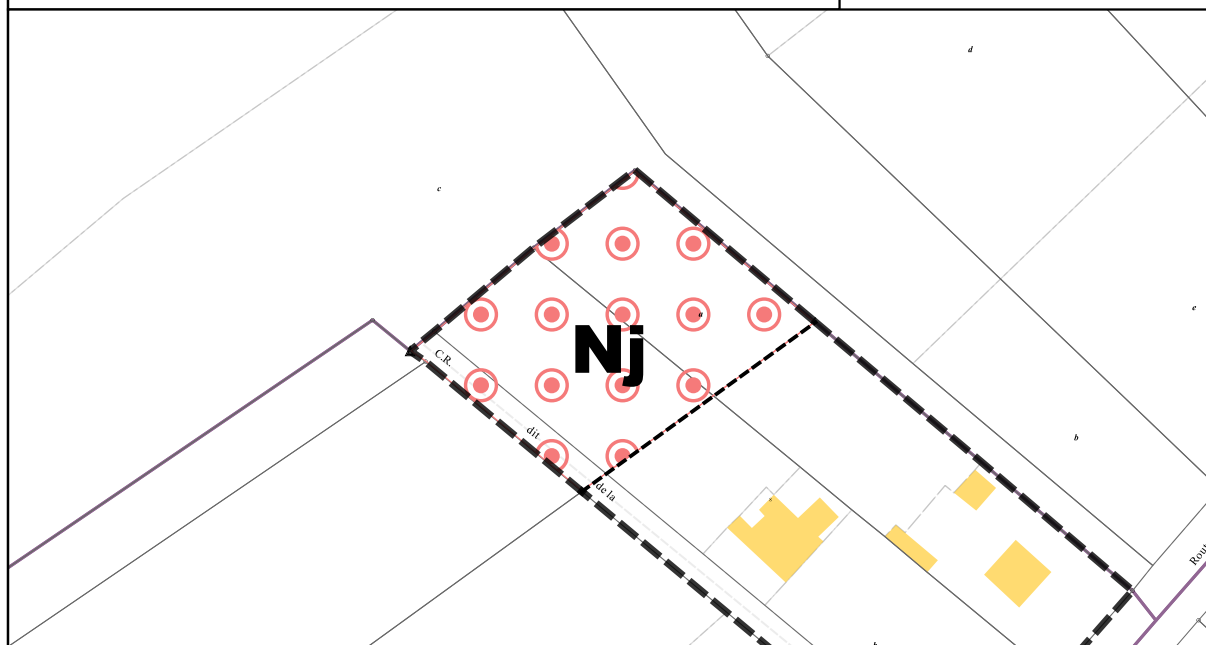


# PLUi de la Communauté de communes Coeur du Pays Haut

COMMISSION DEPARTEMENTALE DE PRESERVATION  
DES ESPACES NATURELS, AGRICOLES ET FORESTIERS  
(CDPENAF)



Boulogny



Fiche n°101  
Nom du secteur : LA MALADRIE  
Surface: 2899 m<sup>2</sup>

0 10 20 m



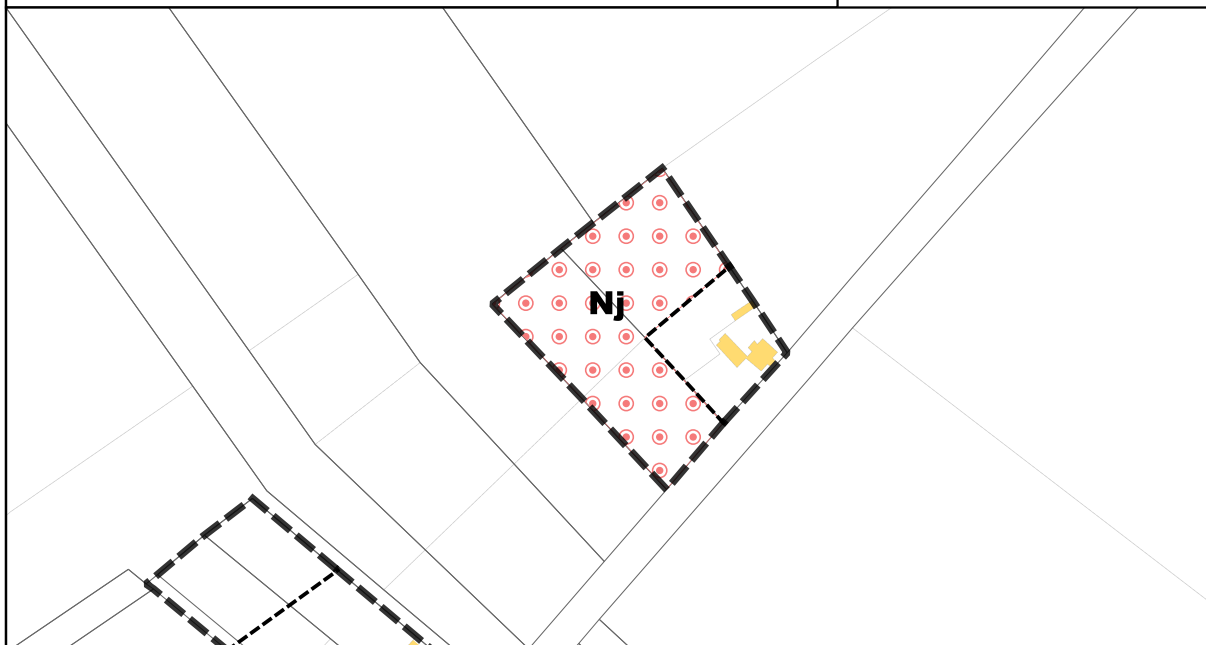


# PLUi de la Communauté de communes Coeur du Pays Haut

COMMISSION DEPARTEMENTALE DE PRESERVATION  
DES ESPACES NATURELS, AGRICOLES ET FORESTIERS  
(CDPENAF)




Boulogny



Fiche n°102  
Nom du secteur : LE TAMBOURIN  
Surface: 7236 m<sup>2</sup>

0 30 60 m



# PLUi de la Communauté de communes Coeur du Pays Haut

COMMISSION DEPARTEMENTALE DE PRESERVATION  
DES ESPACES NATURELS, AGRICOLES ET FORESTIERS  
(CDPENAF)



Boulogny



Fiche n°103

Nom du secteur : CITE DE LA MOURIERE

Surface: 6449 m<sup>2</sup>

0 30 60 m

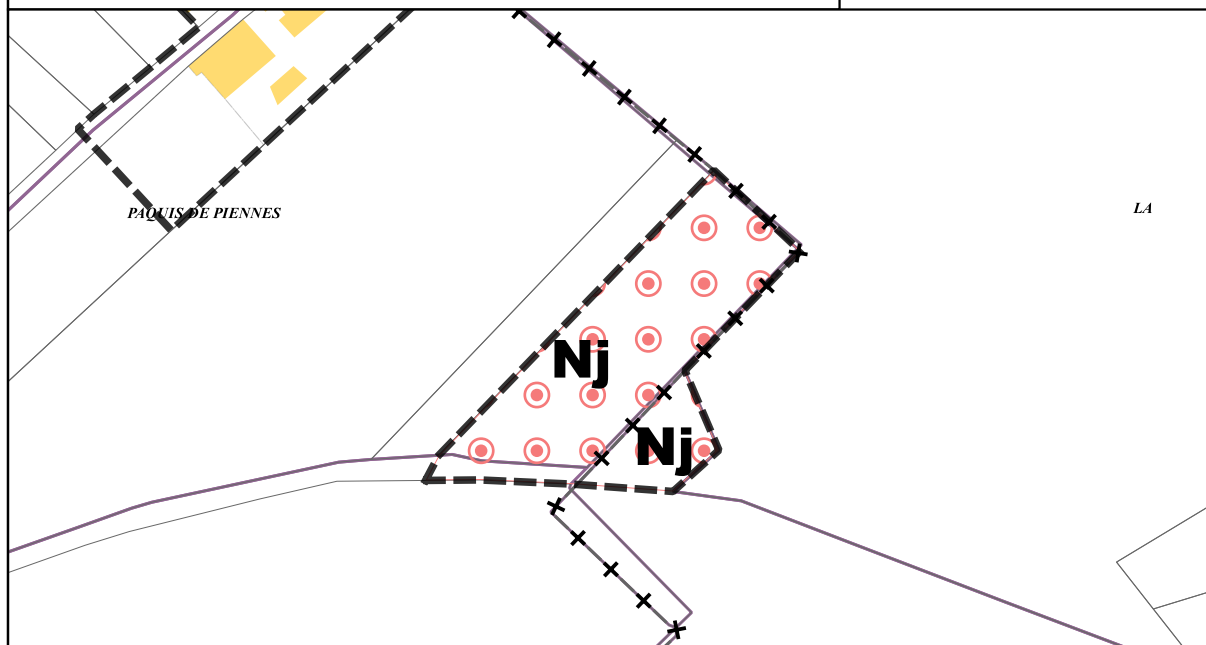


# PLUi de la Communauté de communes Coeur du Pays Haut

COMMISSION DEPARTEMENTALE DE PRESERVATION  
DES ESPACES NATURELS, AGRICOLES ET FORESTIERS  
(CDPENAF)




Boulogny



Fiche n°104  
Nom du secteur : PAQUIS DE PIENNES  
Surface: 3827 m<sup>2</sup>

0 20 40 m

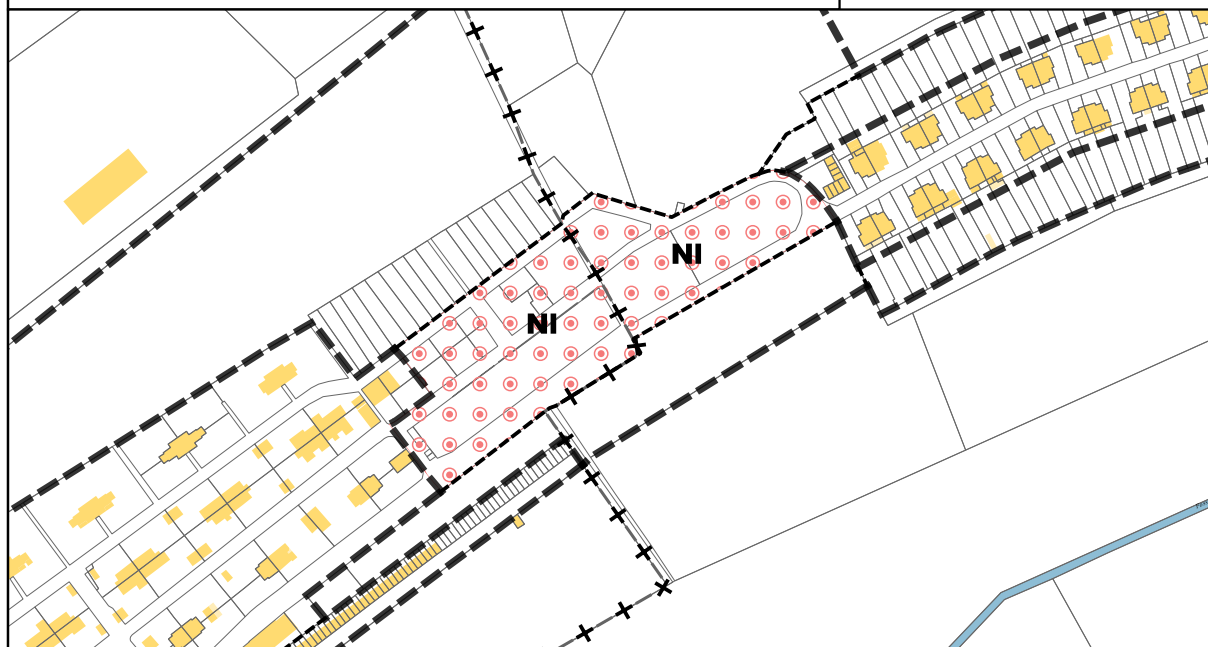


# PLUi de la Communauté de communes Coeur du Pays Haut

COMMISSION DEPARTEMENTALE DE PRESERVATION  
DES ESPACES NATURELS, AGRICOLES ET FORESTIERS  
(CDPENAF)



Boulogny




Fiche n°105

Nom du secteur : CITES DE JOUDREVILLE

Surface: 13808 m<sup>2</sup>

0 30 60 m

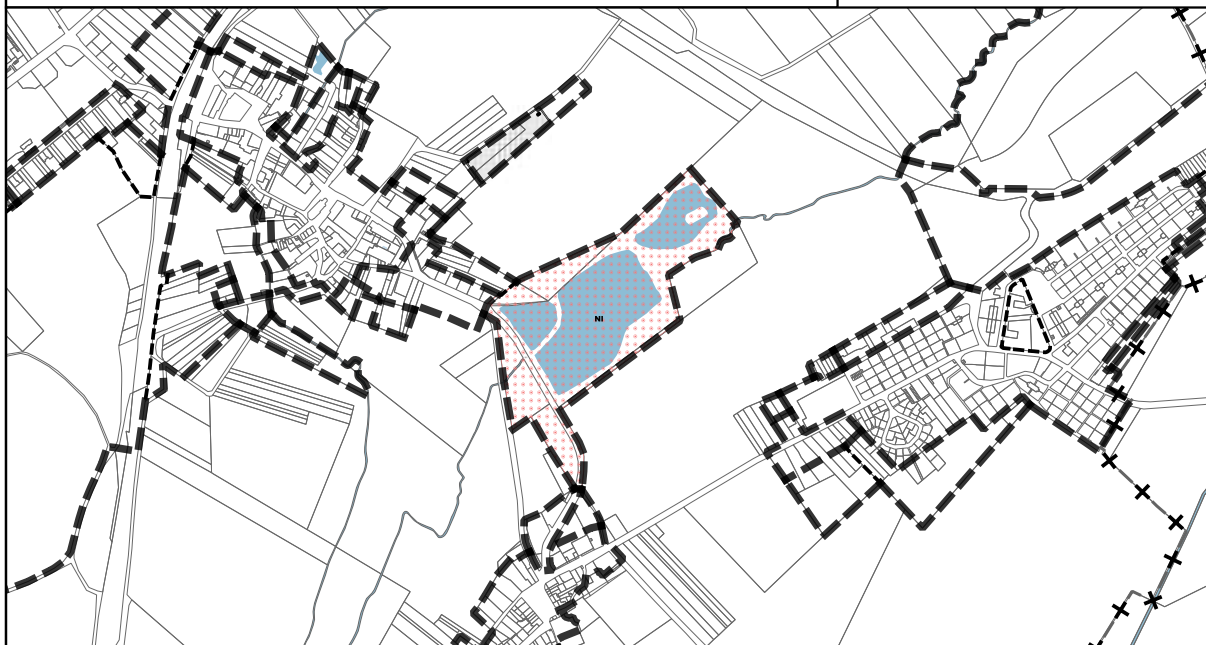


# PLUi de la Communauté de communes Coeur du Pays Haut

**COMMISSION DEPARTEMENTALE DE PRESERVATION  
DES ESPACES NATURELS, AGRICOLES ET FORESTIERS  
(CDPENAF)**




**Boulogny**



Fiche n°106  
Nom du secteur : MAUHUMAUX  
Surface: 106404 m<sup>2</sup>

0 100 200 m



# PLUi de la Communauté de communes Coeur du Pays Haut

COMMISSION DEPARTEMENTALE DE PRESERVATION  
DES ESPACES NATURELS, AGRICOLES ET FORESTIERS  
(CDPENAF)



Boulogny



Fiche n°107  
Nom du secteur : LE VILLAGE  
Surface: 9648 m<sup>2</sup>

0 30 60 m

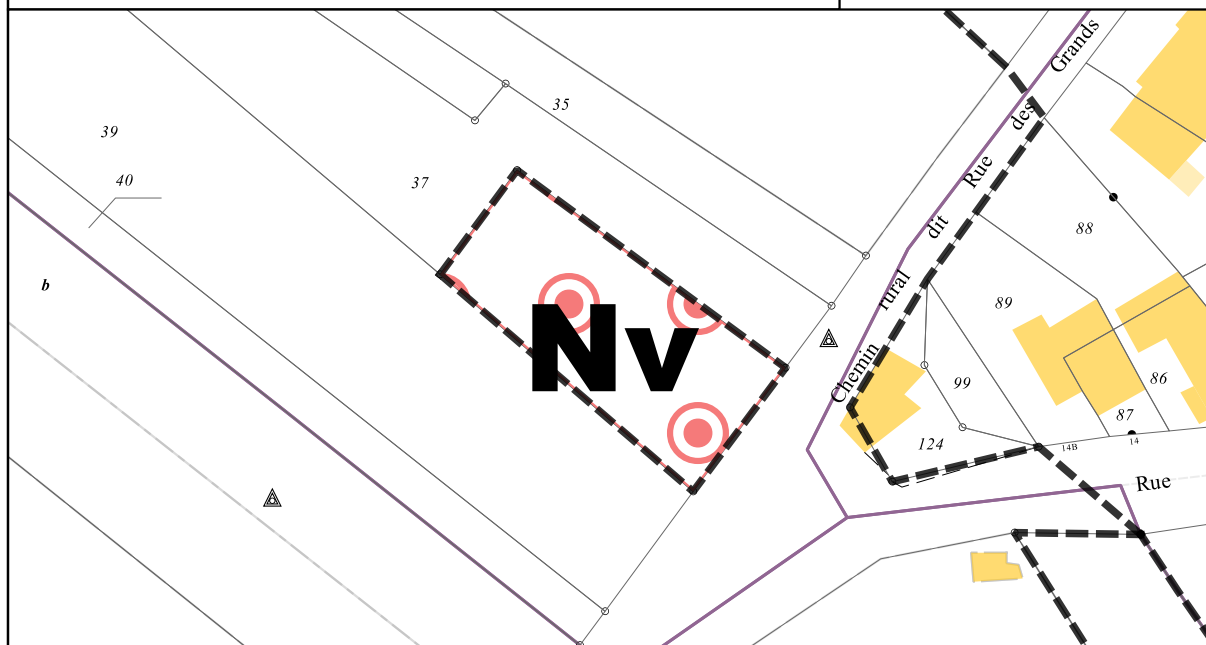


# PLUi de la Communauté de communes Coeur du Pays Haut

COMMISSION DEPARTEMENTALE DE PRESERVATION  
DES ESPACES NATURELS, AGRICOLES ET FORESTIERS  
(CDPENAF)



Boulogny



Fiche n°108  
Nom du secteur : JARDIN SALIN  
Surface: 639 m<sup>2</sup>

0 8 16 m



# PLUi de la Communauté de communes Coeur du Pays Haut

COMMISSION DEPARTEMENTALE DE PRESERVATION  
DES ESPACES NATURELS, AGRICOLES ET FORESTIERS  
(CDPENAF)



Boulogny



Fiche n°109

Nom du secteur : LA CORNE DES HAUTS CHENES

Surface: 12216 m<sup>2</sup>

0 30 60 m



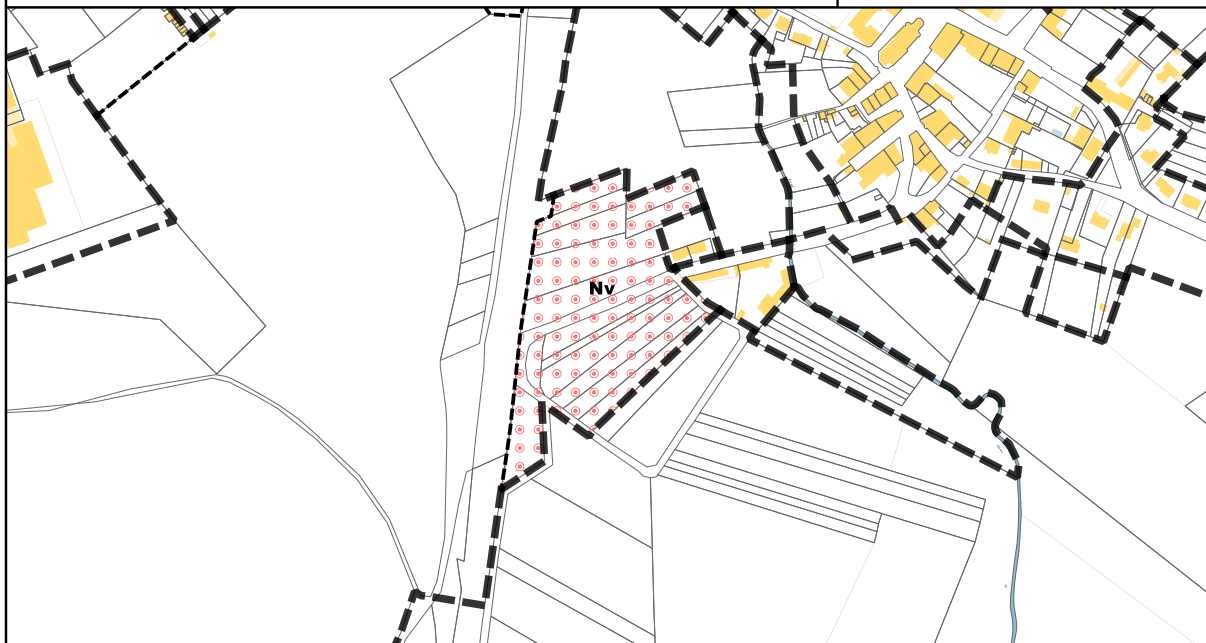


# PLUi de la Communauté de communes Coeur du Pays Haut

**COMMISSION DEPARTEMENTALE DE PRESERVATION  
DES ESPACES NATURELS, AGRICOLES ET FORESTIERS  
(CDPENAF)**




**Boulogny**



Fiche n°110  
Nom du secteur : AU VIEUX PONT  
Surface: 23859 m<sup>2</sup>

0 60 120 m

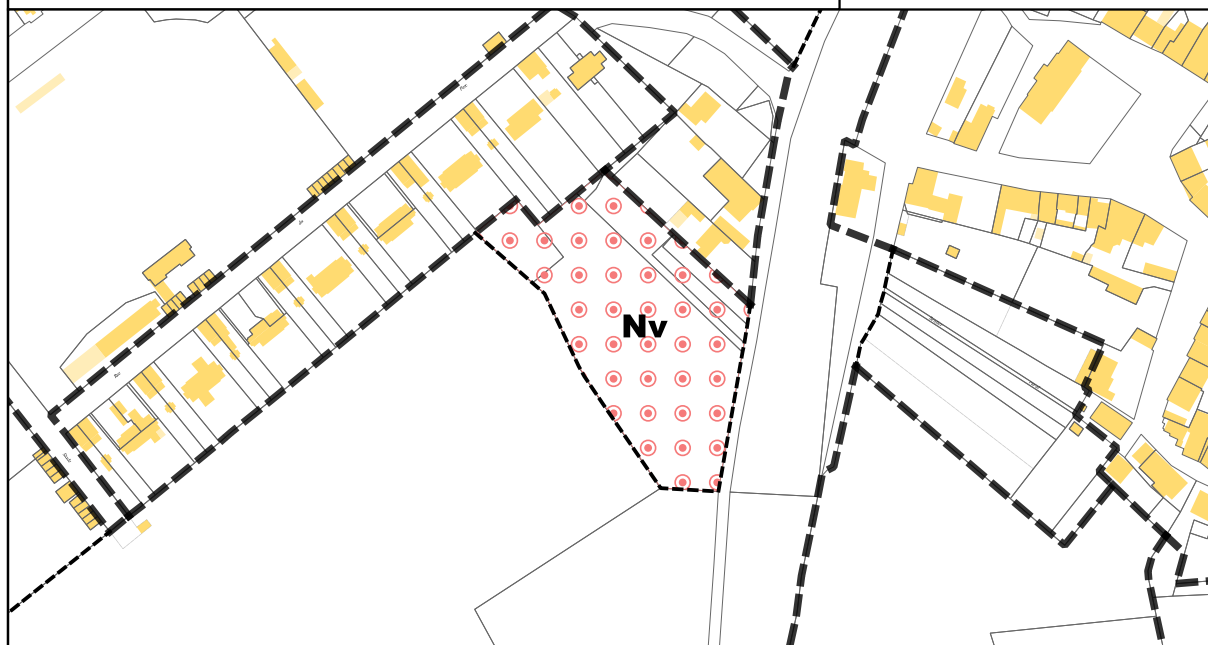


# PLUi de la Communauté de communes Coeur du Pays Haut

COMMISSION DEPARTEMENTALE DE PRESERVATION  
DES ESPACES NATURELS, AGRICOLES ET FORESTIERS  
(CDPENAF)




Boulogny



Fiche n°111  
Nom du secteur : DERRIERE BRABOIS  
Surface: 8359 m<sup>2</sup>

0 30 60 m

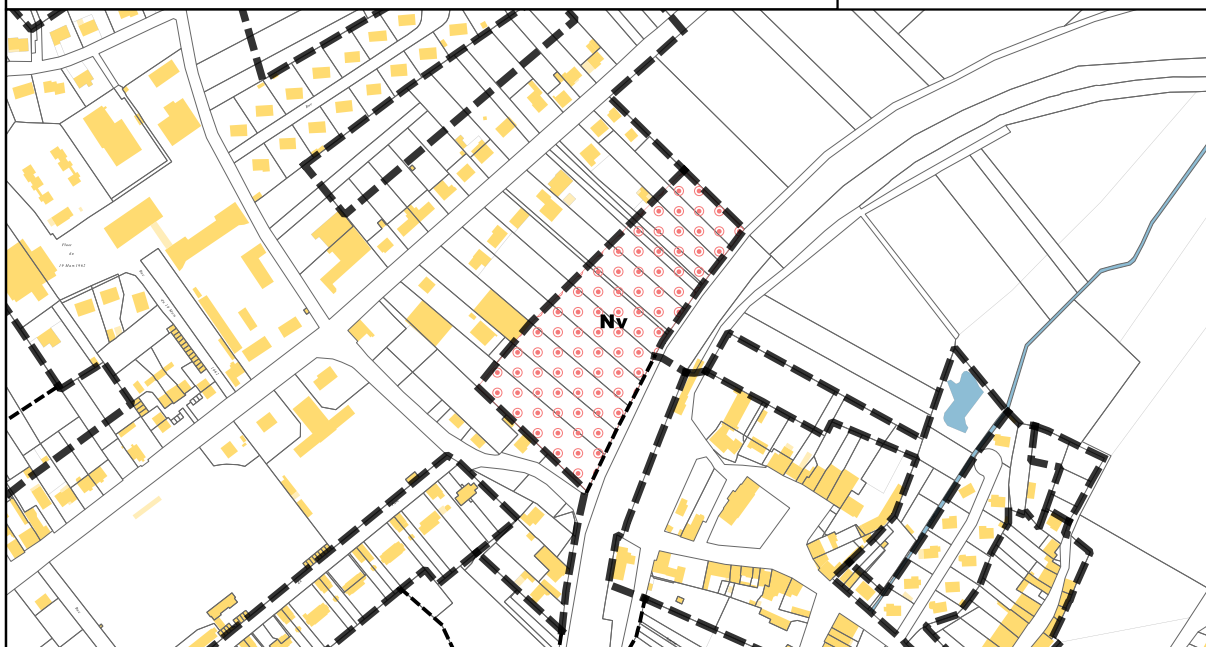


# PLUi de la Communauté de communes Coeur du Pays Haut

**COMMISSION DEPARTEMENTALE DE PRESERVATION  
DES ESPACES NATURELS, AGRICOLES ET FORESTIERS  
(CDPENAF)**



**Boulogny**



Fiche n°112  
Nom du secteur : MAUJUMELLE  
Surface: 18797 m<sup>2</sup>

0 50 100 m

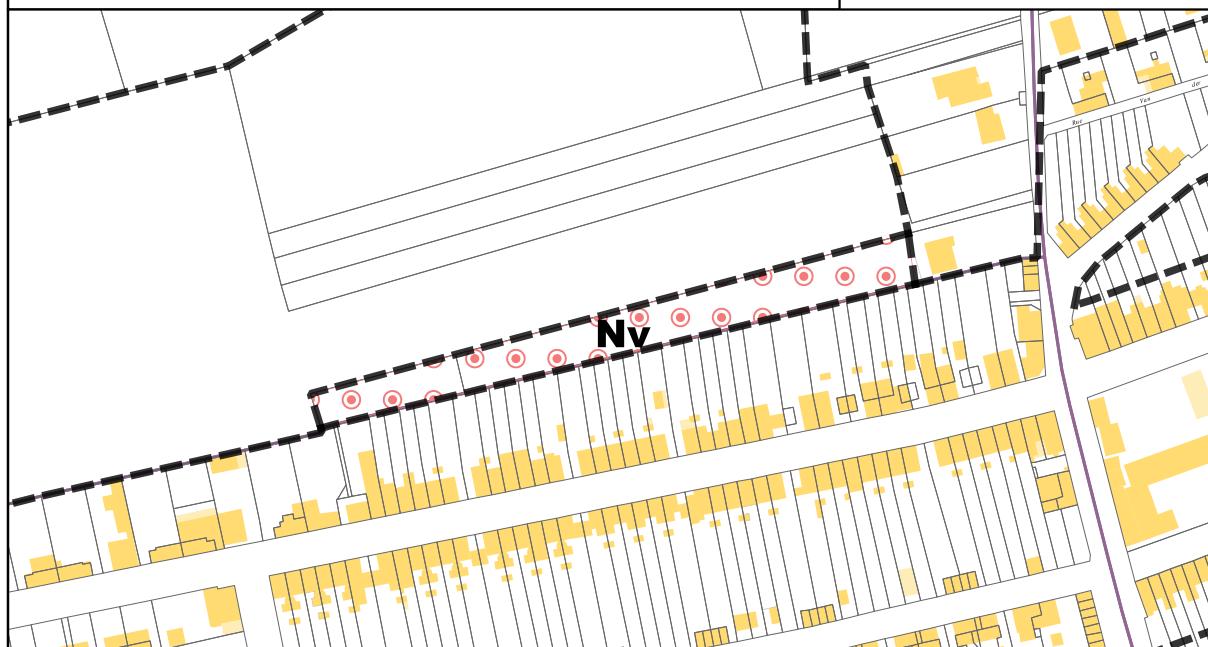


# PLUi de la Communauté de communes Coeur du Pays Haut

COMMISSION DEPARTEMENTALE DE PRESERVATION  
DES ESPACES NATURELS, AGRICOLES ET FORESTIERS  
(CDPENAF)




Boulogny



Fiche n°113  
Nom du secteur : LE BREUIL SAINT-PIERRE  
Surface: 3543 m<sup>2</sup>

0 20 40 m

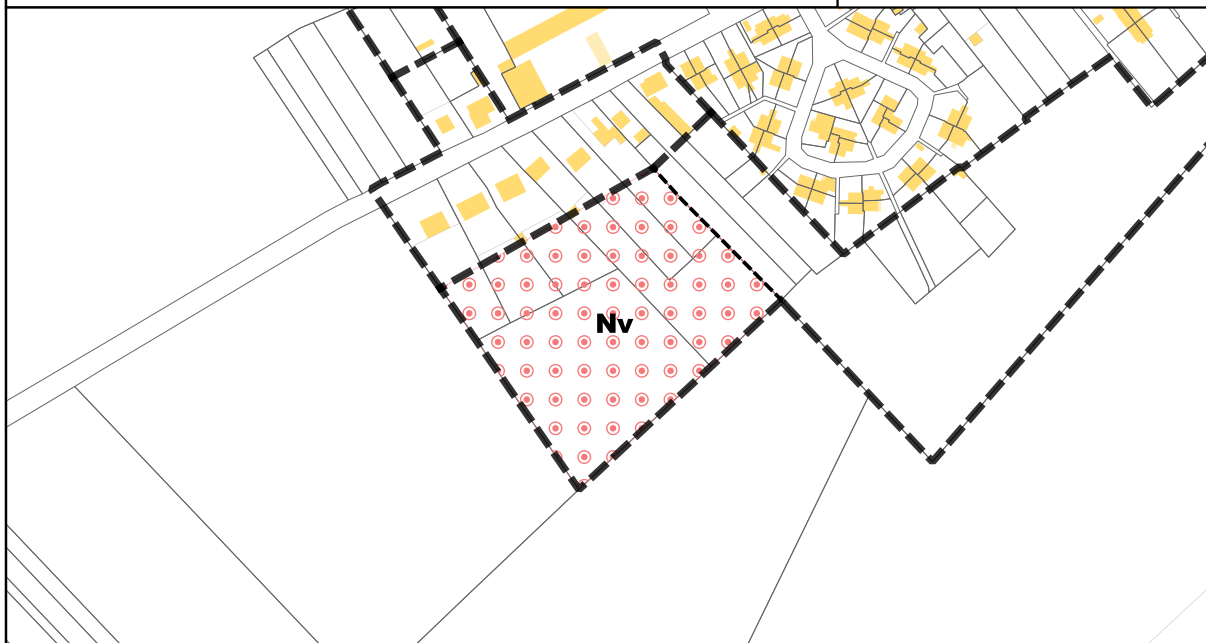


# PLUi de la Communauté de communes Coeur du Pays Haut

COMMISSION DEPARTEMENTALE DE PRESERVATION  
DES ESPACES NATURELS, AGRICOLES ET FORESTIERS  
(CDPENAF)




Boulogny



Fiche n°114  
Nom du secteur : LA BELLE HAIE  
Surface: 15019 m<sup>2</sup>

0 30 60 m

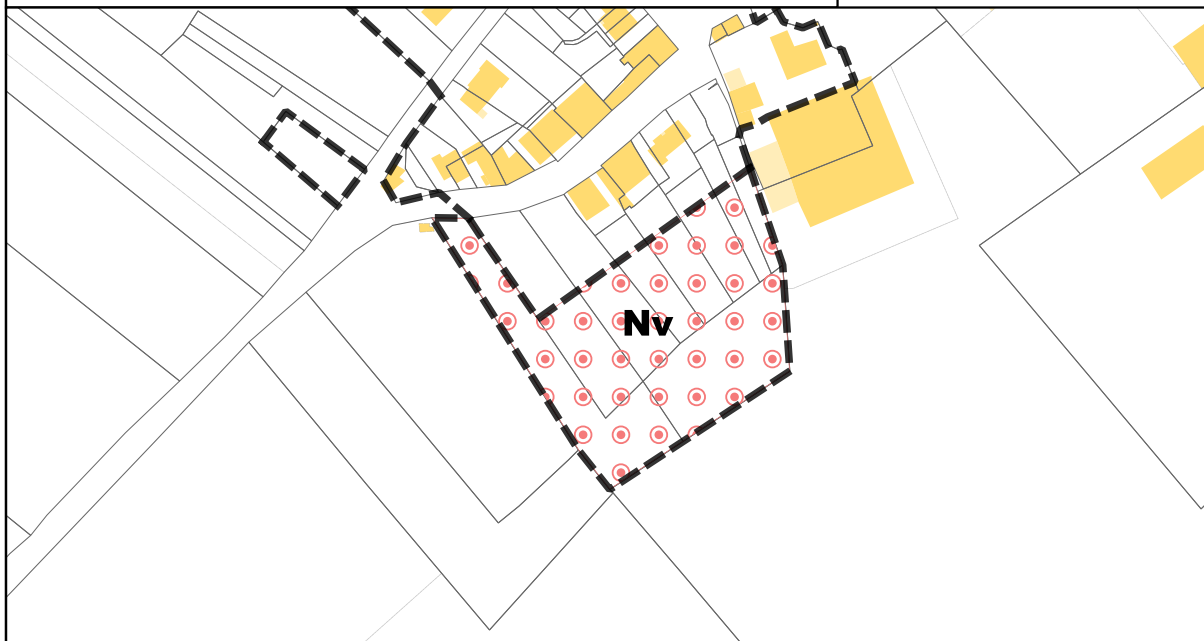


# PLUi de la Communauté de communes Coeur du Pays Haut

COMMISSION DEPARTEMENTALE DE PRESERVATION  
DES ESPACES NATURELS, AGRICOLES ET FORESTIERS  
(CDPENAF)




Boulogny



Fiche n°115  
Nom du secteur : HAUTS PRES  
Surface: 8400 m<sup>2</sup>

0 20 40 m

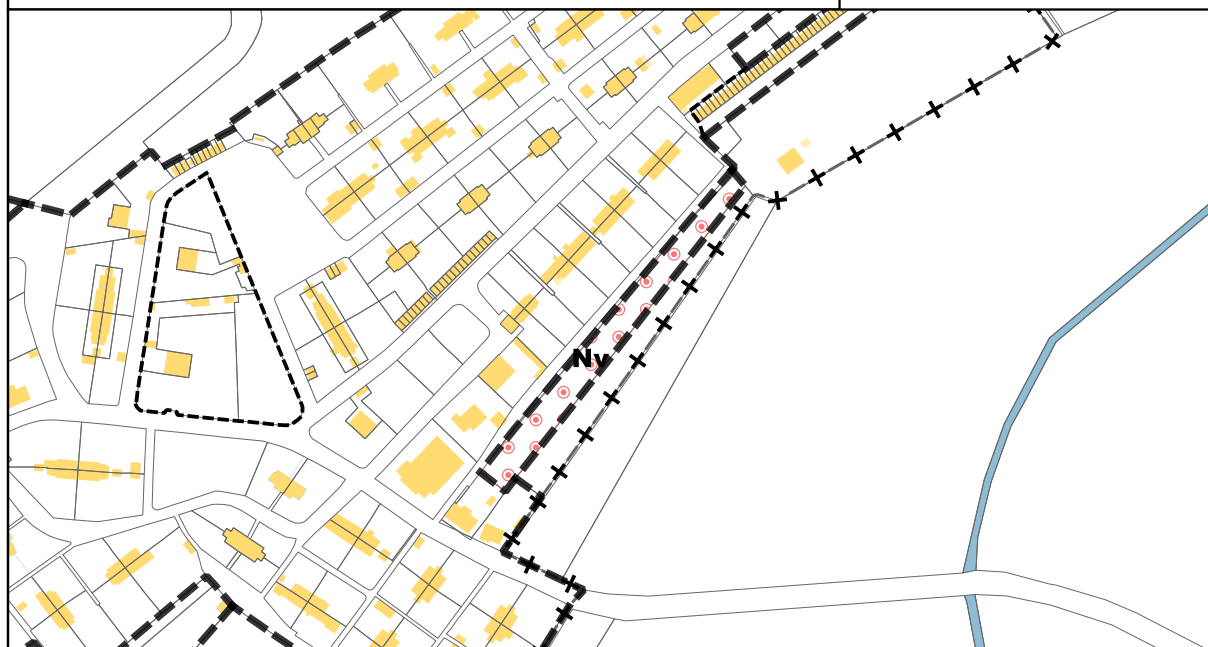


# PLUi de la Communauté de communes Coeur du Pays Haut

COMMISSION DEPARTEMENTALE DE PRESERVATION  
DES ESPACES NATURELS, AGRICOLES ET FORESTIERS  
(CDPENAF)



Boulogny



Fiche n°116

Nom du secteur : CITES DE JOUDREVILLE

Surface: 3086 m<sup>2</sup>

0 40 80 m

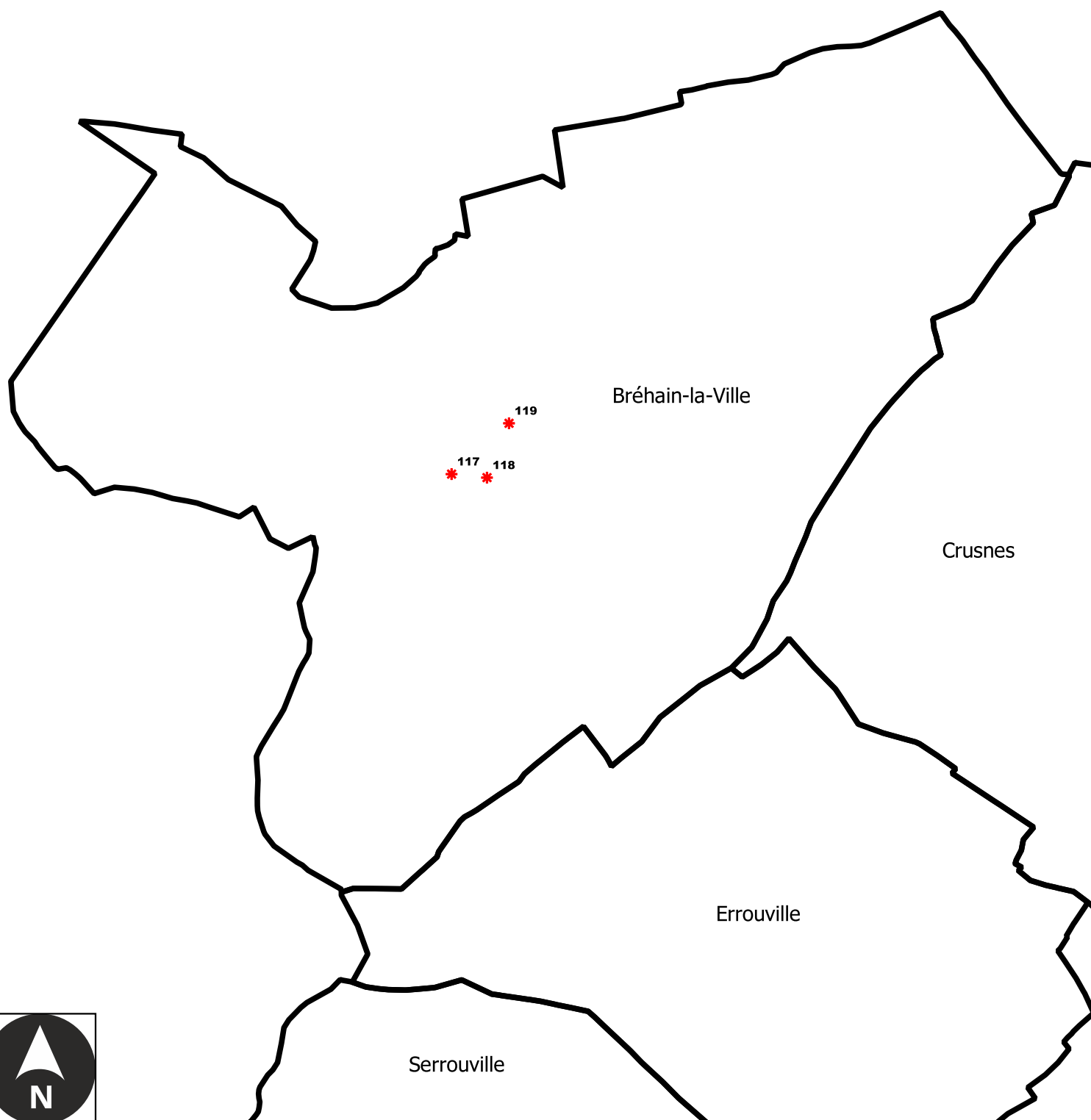


# PLUi De la Communauté de communes Coeur du Pays Haut

COMMISSION DEPARTEMENTALE DE PRESERVATION  
DES ESPACES NATURELS, AGRICOLES ET FORESTIERS  
(CDPENAF)



Bréhain-la-Ville





# PLUi de la Communauté de communes Coeur du Pays Haut

COMMISSION DEPARTEMENTALE DE PRESERVATION  
DES ESPACES NATURELS, AGRICOLES ET FORESTIERS  
(CDPENAF)




Bréhain-la-Ville



Fiche n°117  
Nom du secteur : VILLAGE LE  
Surface: 4064 m<sup>2</sup>

0 30 60 m

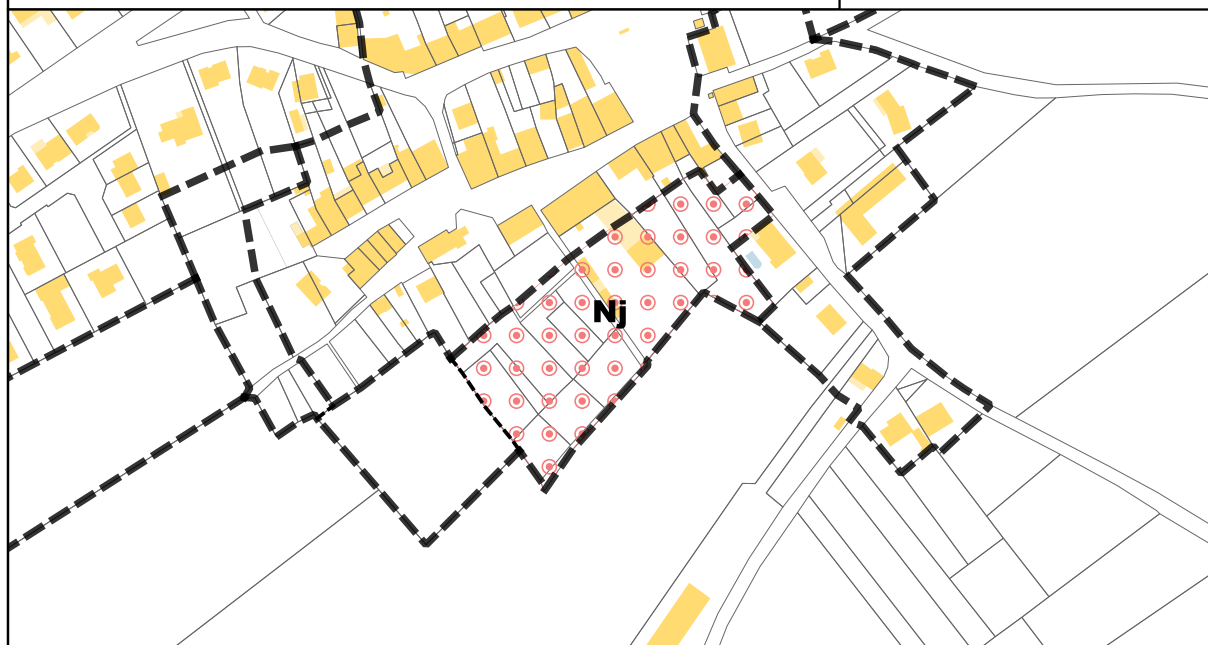


# PLUi de la Communauté de communes Coeur du Pays Haut

COMMISSION DEPARTEMENTALE DE PRESERVATION  
DES ESPACES NATURELS, AGRICOLES ET FORESTIERS  
(CDPENAF)



Bréhain-la-Ville



Fiche n°118  
Nom du secteur : VILLAGE LE  
Surface: 9013 m<sup>2</sup>

0 30 60 m



# PLUi de la Communauté de communes Coeur du Pays Haut

**COMMISSION DEPARTEMENTALE DE PRESERVATION  
DES ESPACES NATURELS, AGRICOLES ET FORESTIERS  
(CDPENAF)**



Bréhain-la-Ville




Fiche n°119

Nom du secteur : VILLAGE LE

Surface: 9063 m<sup>2</sup>

0 50 100 m



# PLUi De la Communauté de communes Coeur du Pays Haut

COMMISSION DEPARTEMENTALE DE PRESERVATION  
DES ESPACES NATURELS, AGRICOLES ET FORESTIERS  
(CDPENAF)




Crusnes

Bréhain-la-Ville

Crusnes

Errouville

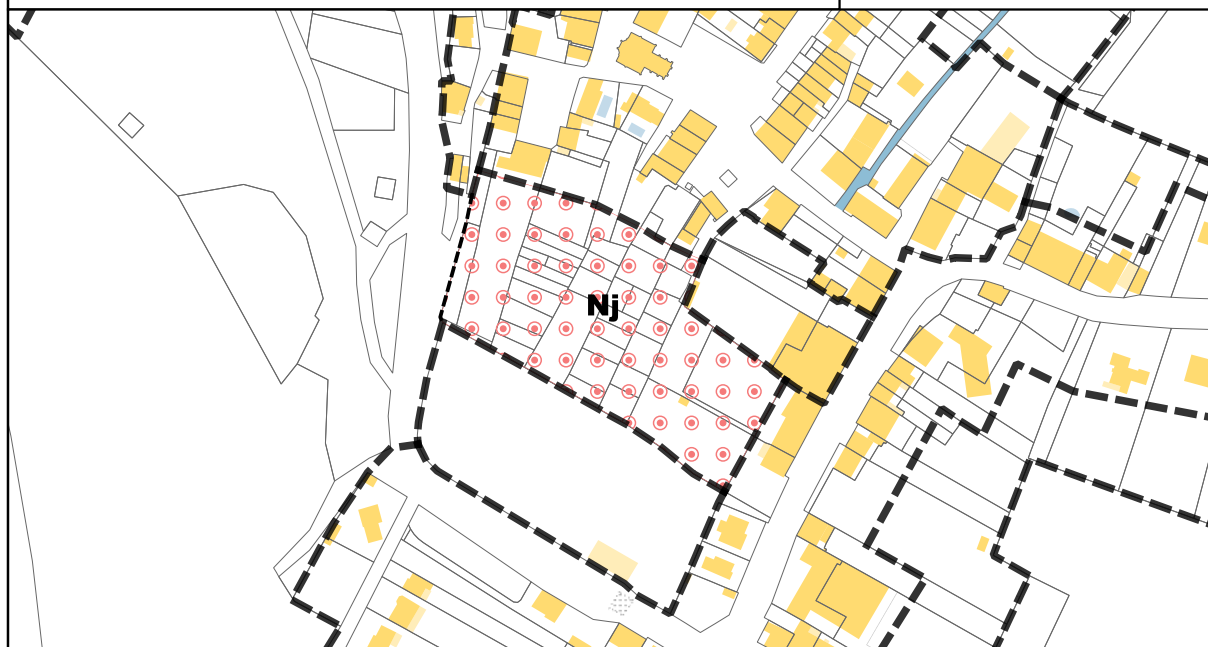


# PLUi de la Communauté de communes Coeur du Pays Haut

COMMISSION DEPARTEMENTALE DE PRESERVATION  
DES ESPACES NATURELS, AGRICOLES ET FORESTIERS  
(CDPENAF)




Crusnes



Fiche n°120  
Nom du secteur : LE VILLAGE  
Surface: 12583 m<sup>2</sup>

0 30 60 m



# PLUi de la Communauté de communes Coeur du Pays Haut

COMMISSION DEPARTEMENTALE DE PRESERVATION  
DES ESPACES NATURELS, AGRICOLES ET FORESTIERS  
(CDPENAF)



Crusnes




Fiche n°121

Nom du secteur : CRUSNES CITES

Surface: 5624 m<sup>2</sup>

0 20 40 m

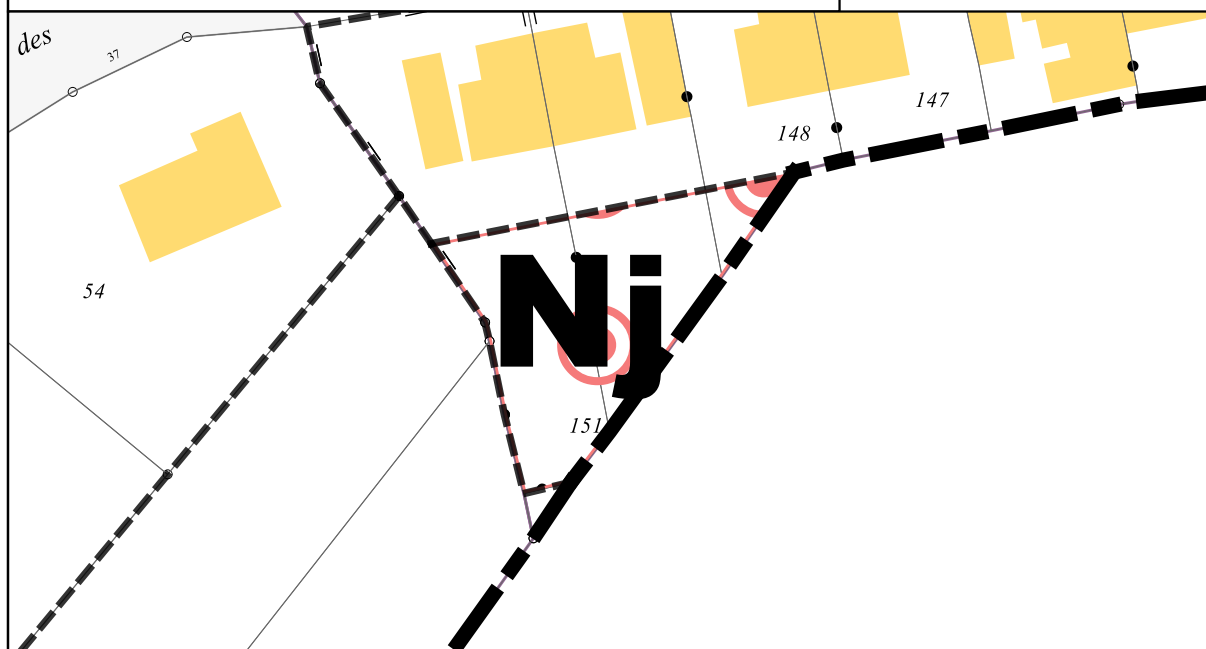


# PLUi de la Communauté de communes Coeur du Pays Haut

COMMISSION DEPARTEMENTALE DE PRESERVATION  
DES ESPACES NATURELS, AGRICOLES ET FORESTIERS  
(CDPENAF)



Crusnes



Fiche n°122  
Nom du secteur : SUR LE CAMP  
Surface: 425 m<sup>2</sup>

0 6 12 m

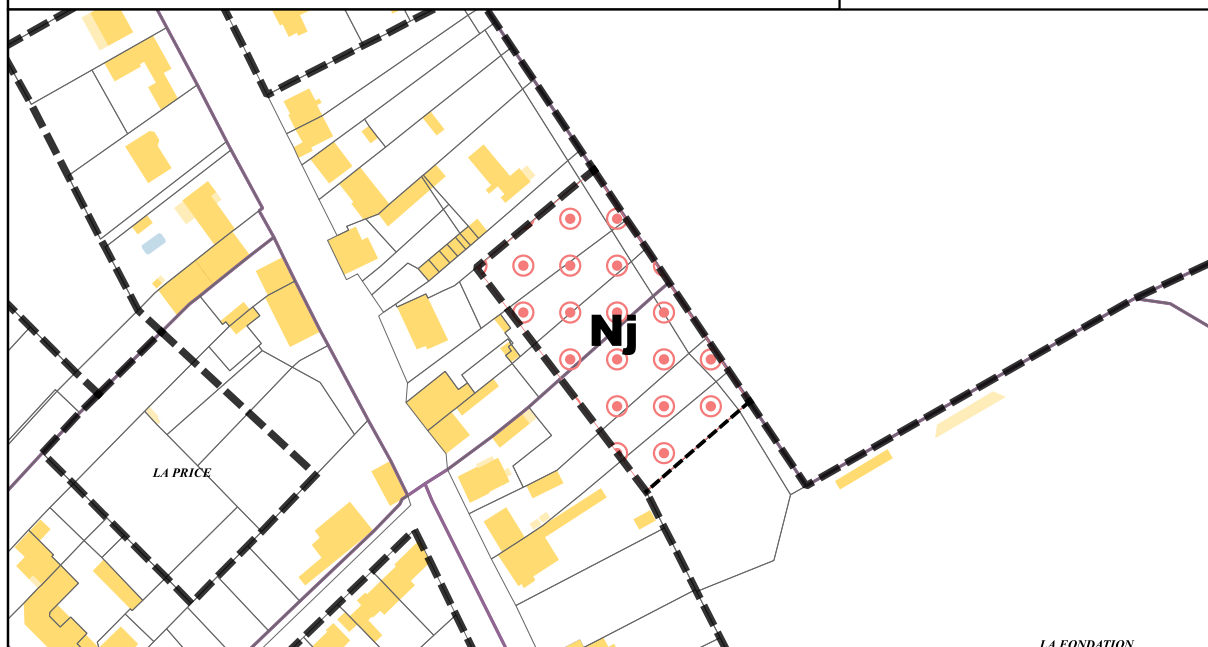


# PLUi de la Communauté de communes Coeur du Pays Haut

COMMISSION DEPARTEMENTALE DE PRESERVATION  
DES ESPACES NATURELS, AGRICOLES ET FORESTIERS  
(CDPENAF)



Crusnes



Fiche n°123  
Nom du secteur : BERNIQUE  
Surface: 4132 m<sup>2</sup>

0 20 40 m

LA FONDATION



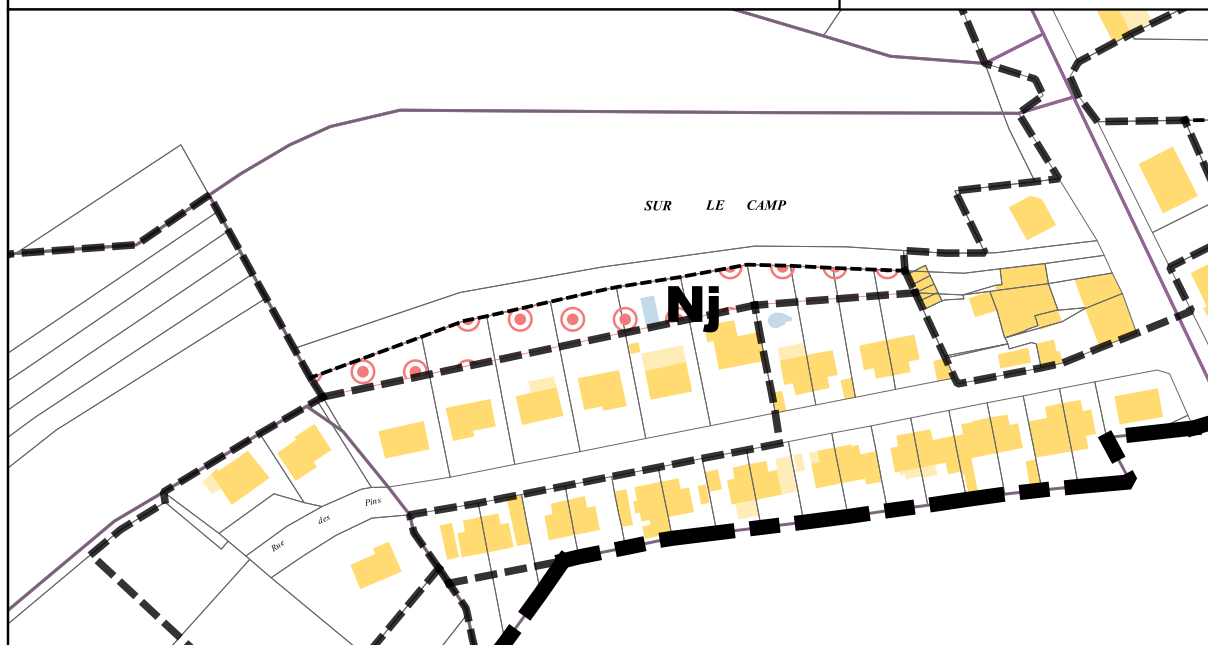


# PLUi de la Communauté de communes Coeur du Pays Haut

COMMISSION DEPARTEMENTALE DE PRESERVATION  
DES ESPACES NATURELS, AGRICOLES ET FORESTIERS  
(CDPENAF)



Crusnes




Fiche n°124

Nom du secteur : SUR LE CAMP

Surface: 1897 m<sup>2</sup>

0 20 40 m



# PLUi de la Communauté de communes Coeur du Pays Haut

COMMISSION DEPARTEMENTALE DE PRESERVATION  
DES ESPACES NATURELS, AGRICOLES ET FORESTIERS  
(CDPENAF)



Crusnes



Fiche n°125  
Nom du secteur : SUR LE PREGNU  
Surface: 3731 m<sup>2</sup>

0 20 40 m



# PLUi de la Communauté de communes Coeur du Pays Haut

COMMISSION DEPARTEMENTALE DE PRESERVATION  
DES ESPACES NATURELS, AGRICOLES ET FORESTIERS  
(CDPENAF)




Crusnes



Fiche n°126  
Nom du secteur : CRUSNES CITES  
Surface: 9501 m<sup>2</sup>

0 30 60 m



# PLUi de la Communauté de communes Coeur du Pays Haut

COMMISSION DEPARTEMENTALE DE PRESERVATION  
DES ESPACES NATURELS, AGRICOLES ET FORESTIERS  
(CDPENAF)




Crusnes



Fiche n°127  
Nom du secteur : CRUSNES CITES  
Surface: 3713 m<sup>2</sup>

0 20 40 m

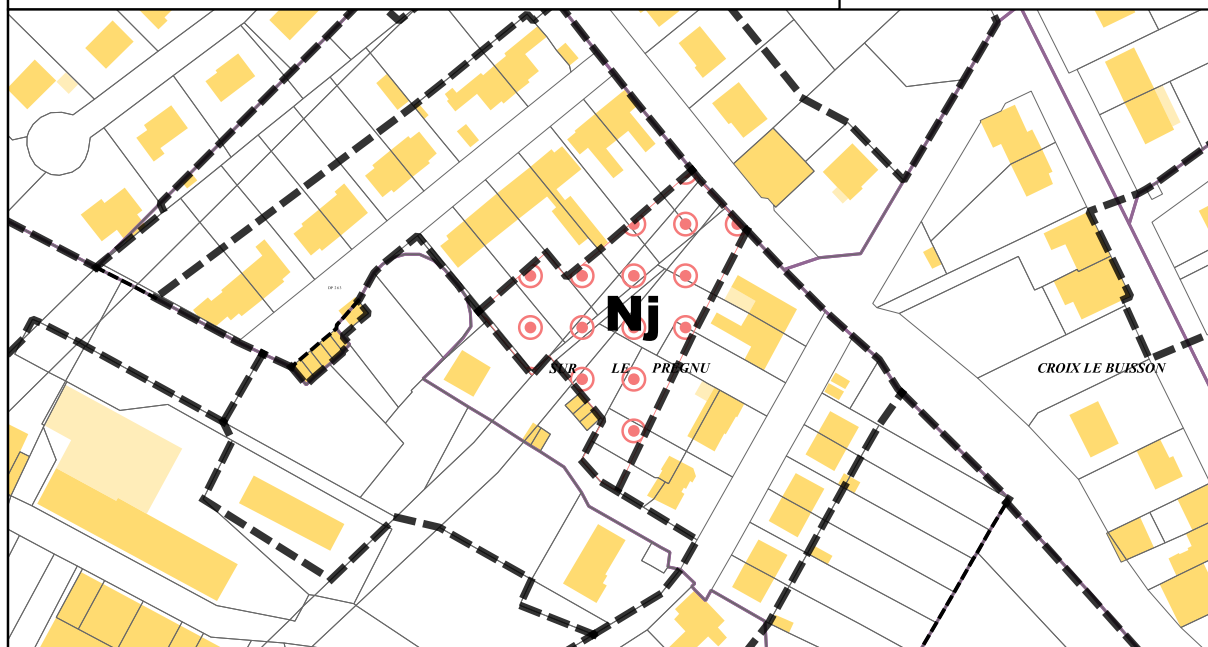


# PLUi de la Communauté de communes Coeur du Pays Haut

COMMISSION DEPARTEMENTALE DE PRESERVATION  
DES ESPACES NATURELS, AGRICOLES ET FORESTIERS  
(CDPENAF)



Crusnes



Fiche n°128  
Nom du secteur : SUR LE PREGNU  
Surface: 3039 m<sup>2</sup>

0 20 40 m

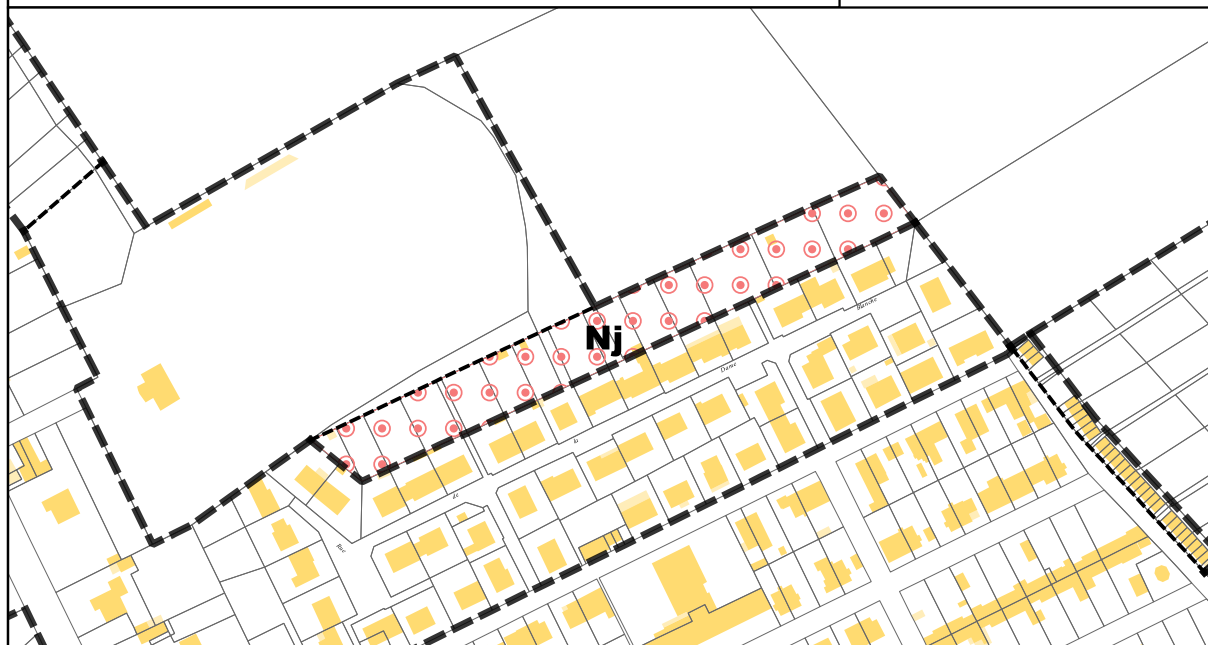


# PLUi de la Communauté de communes Coeur du Pays Haut

COMMISSION DEPARTEMENTALE DE PRESERVATION  
DES ESPACES NATURELS, AGRICOLES ET FORESTIERS  
(CDPENAF)



Crusnes



Fiche n°129  
Nom du secteur : LA DAME  
Surface: 6475 m<sup>2</sup>

0 30 60 m

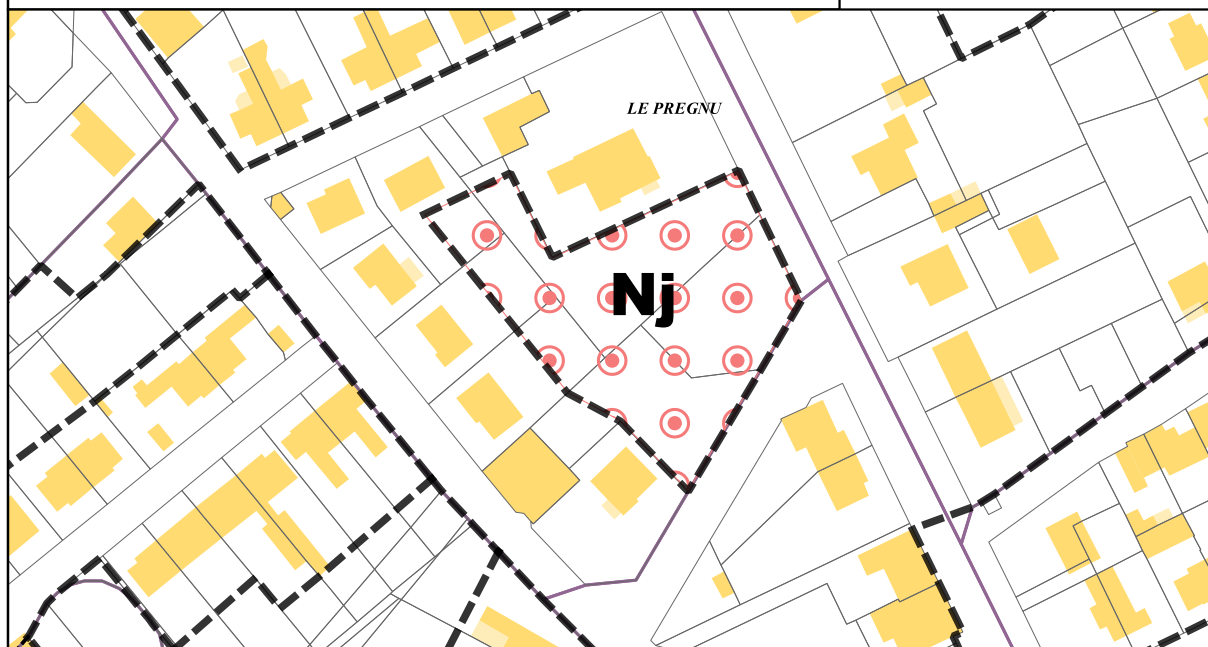


# PLUi de la Communauté de communes Coeur du Pays Haut

COMMISSION DEPARTEMENTALE DE PRESERVATION  
DES ESPACES NATURELS, AGRICOLES ET FORESTIERS  
(CDPENAF)



Crusnes



Fiche n°130  
Nom du secteur : LE PREGNU  
Surface: 3477 m<sup>2</sup>

0 10 20 m

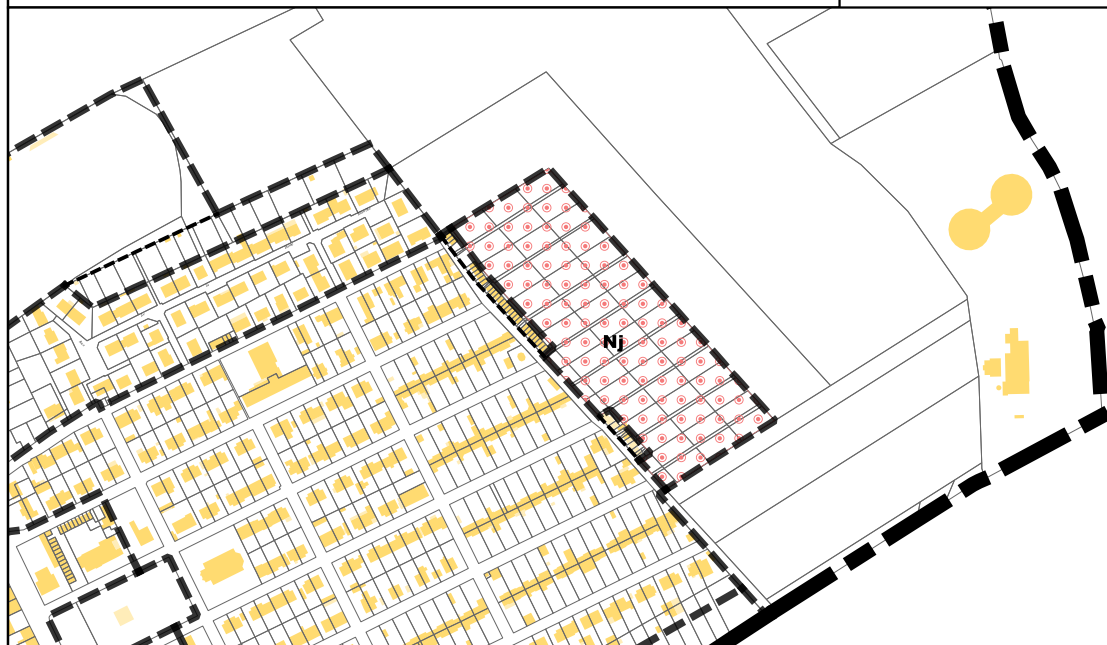


# PLUi de la Communauté de communes Coeur du Pays Haut

COMMISSION DEPARTEMENTALE DE PRESERVATION  
DES ESPACES NATURELS, AGRICOLES ET FORESTIERS  
(CDPENAF)



Crusnes



Fiche n°131  
Nom du secteur : KEURTANGE  
Surface: 24885 m<sup>2</sup>

0 50 100 m



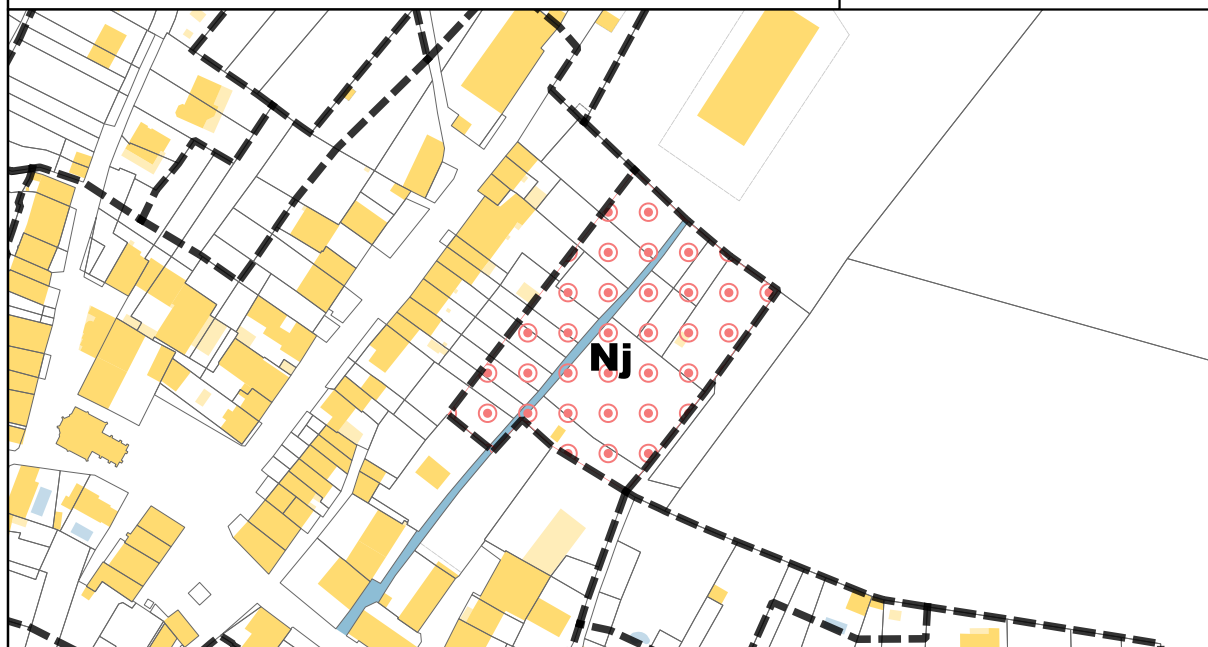


# PLUi de la Communauté de communes Coeur du Pays Haut

COMMISSION DEPARTEMENTALE DE PRESERVATION  
DES ESPACES NATURELS, AGRICOLES ET FORESTIERS  
(CDPENAF)



Crusnes



Fiche n°132  
Nom du secteur : LE VILLAGE  
Surface: 7179 m<sup>2</sup>

0 20 40 m



# PLUi de la Communauté de communes Coeur du Pays Haut

COMMISSION DEPARTEMENTALE DE PRESERVATION  
DES ESPACES NATURELS, AGRICOLES ET FORESTIERS  
(CDPENAF)




Crusnes



Fiche n°133  
Nom du secteur : LE VILLAGE  
Surface: 15097 m<sup>2</sup>

0 30 60 m

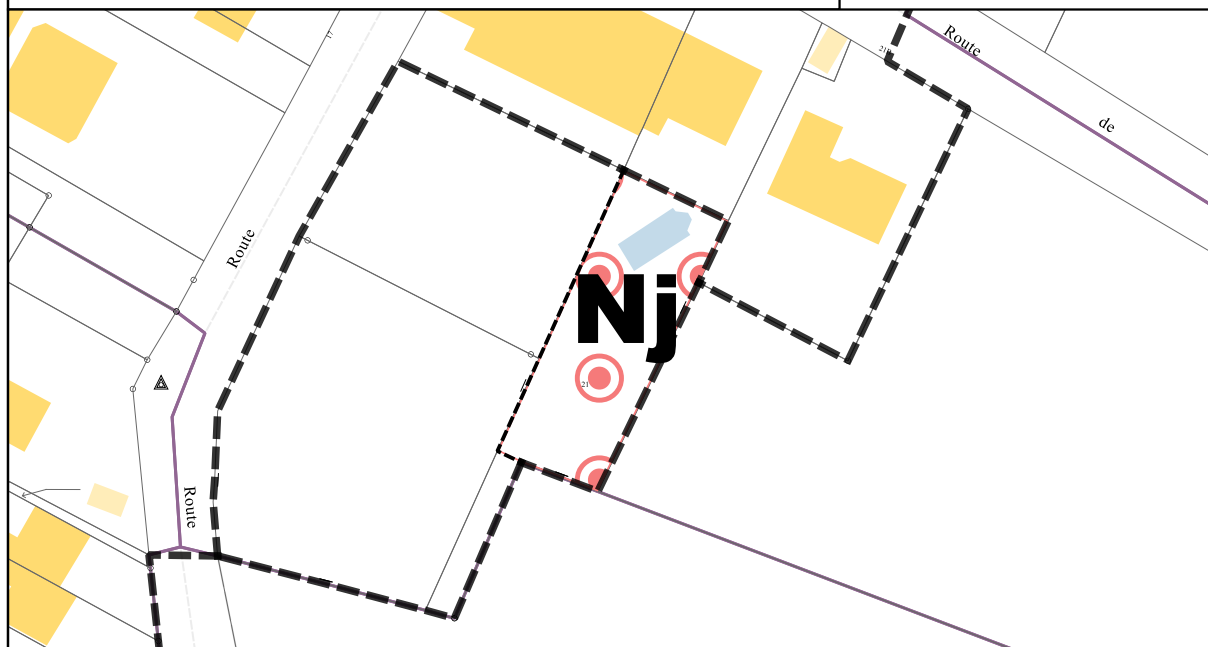


# PLUi de la Communauté de communes Coeur du Pays Haut

COMMISSION DEPARTEMENTALE DE PRESERVATION  
DES ESPACES NATURELS, AGRICOLES ET FORESTIERS  
(CDPENAF)



Crusnes



Fiche n°134  
Nom du secteur : LE VILLAGE  
Surface: 743 m<sup>2</sup>

0 10 20 m

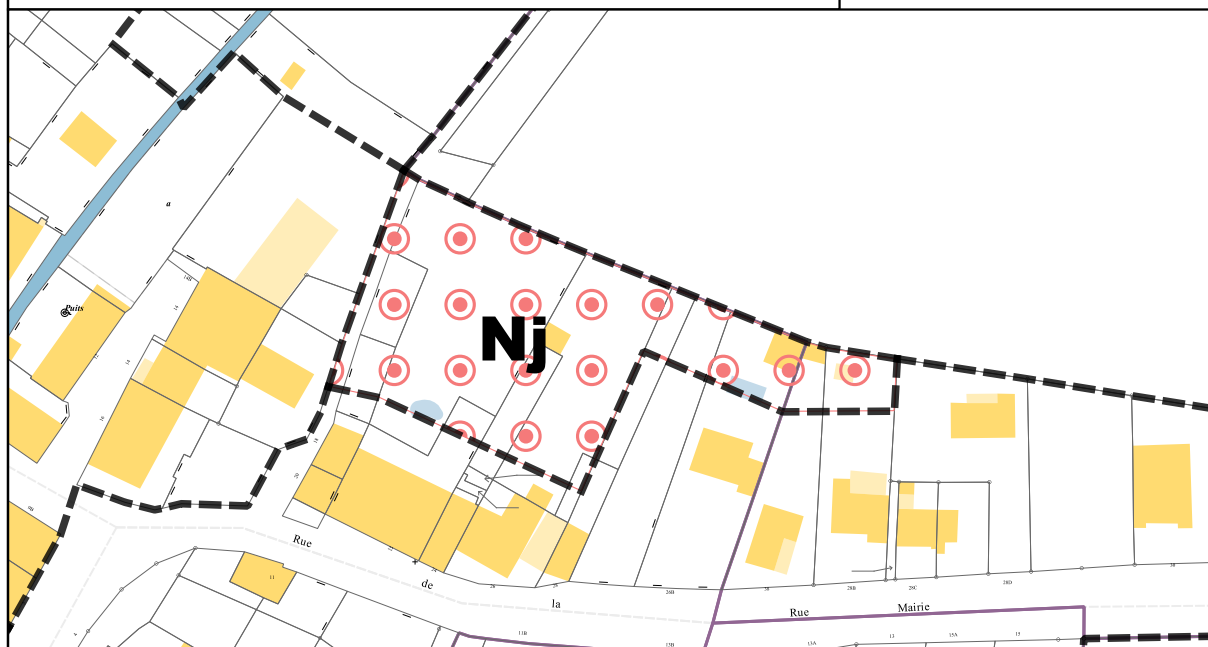


# PLUi de la Communauté de communes Coeur du Pays Haut

COMMISSION DEPARTEMENTALE DE PRESERVATION  
DES ESPACES NATURELS, AGRICOLES ET FORESTIERS  
(CDPENAF)




Crusnes



Fiche n°135  
Nom du secteur : LE VILLAGE  
Surface: 4105 m<sup>2</sup>

0 10 20 m

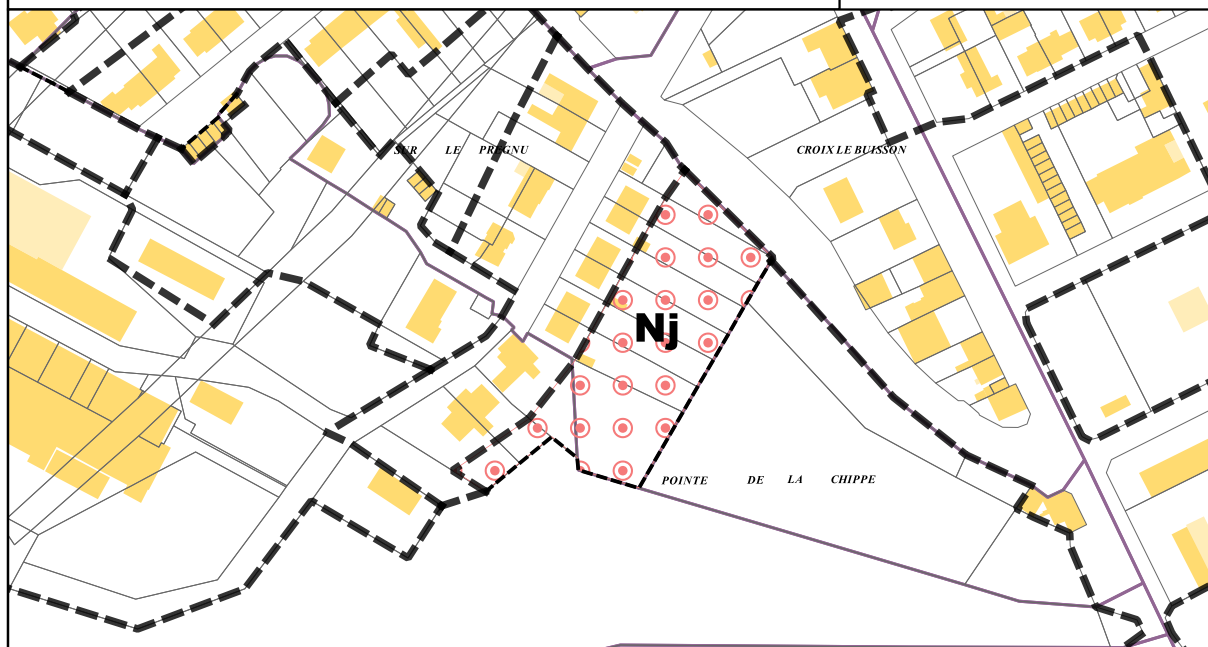


# PLUi de la Communauté de communes Coeur du Pays Haut

COMMISSION DEPARTEMENTALE DE PRESERVATION  
DES ESPACES NATURELS, AGRICOLES ET FORESTIERS  
(CDPENAF)



Crusnes



Fiche n°136  
Nom du secteur : SUR LE PREGNU  
Surface: 4697 m<sup>2</sup>

0 20 40 m

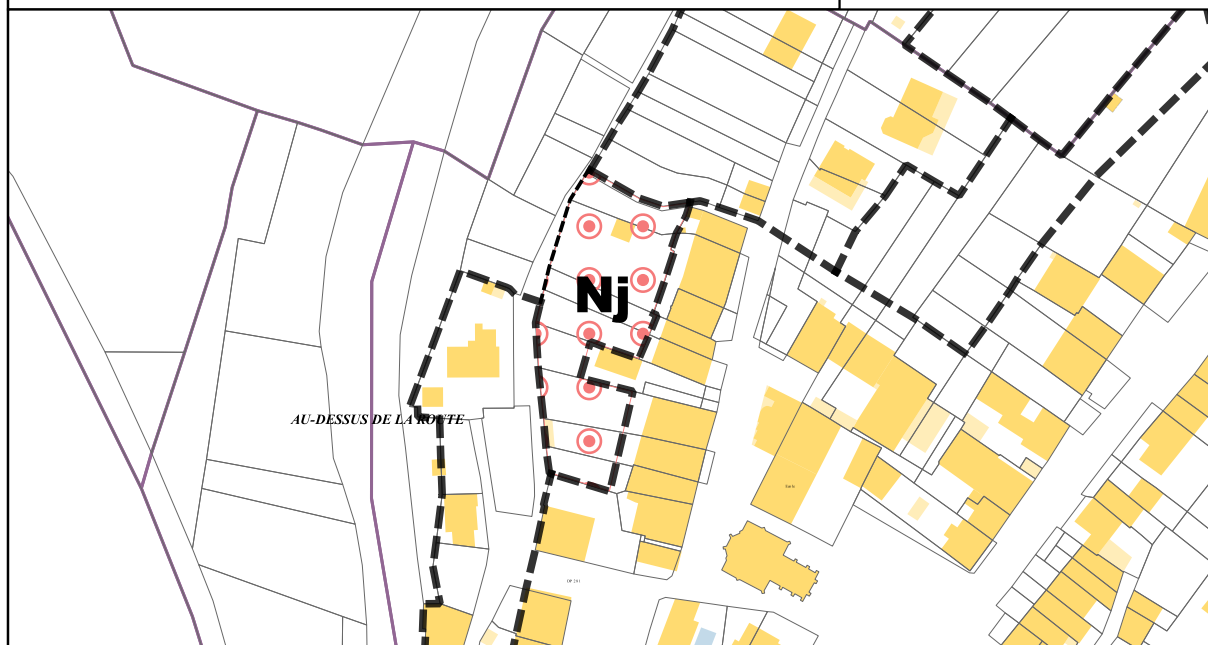


# PLUi de la Communauté de communes Coeur du Pays Haut

COMMISSION DEPARTEMENTALE DE PRESERVATION  
DES ESPACES NATURELS, AGRICOLES ET FORESTIERS  
(CDPENAF)




Crusnes



Fiche n°137  
Nom du secteur : LE VILLAGE  
Surface: 2167 m<sup>2</sup>

0 20 40 m



# PLUi de la Communauté de communes Coeur du Pays Haut

COMMISSION DEPARTEMENTALE DE PRESERVATION  
DES ESPACES NATURELS, AGRICOLES ET FORESTIERS  
(CDPENAF)



Crusnes



Fiche n°138  
Nom du secteur : LE VILLAGE  
Surface: 3026 m<sup>2</sup>

0 20 40 m

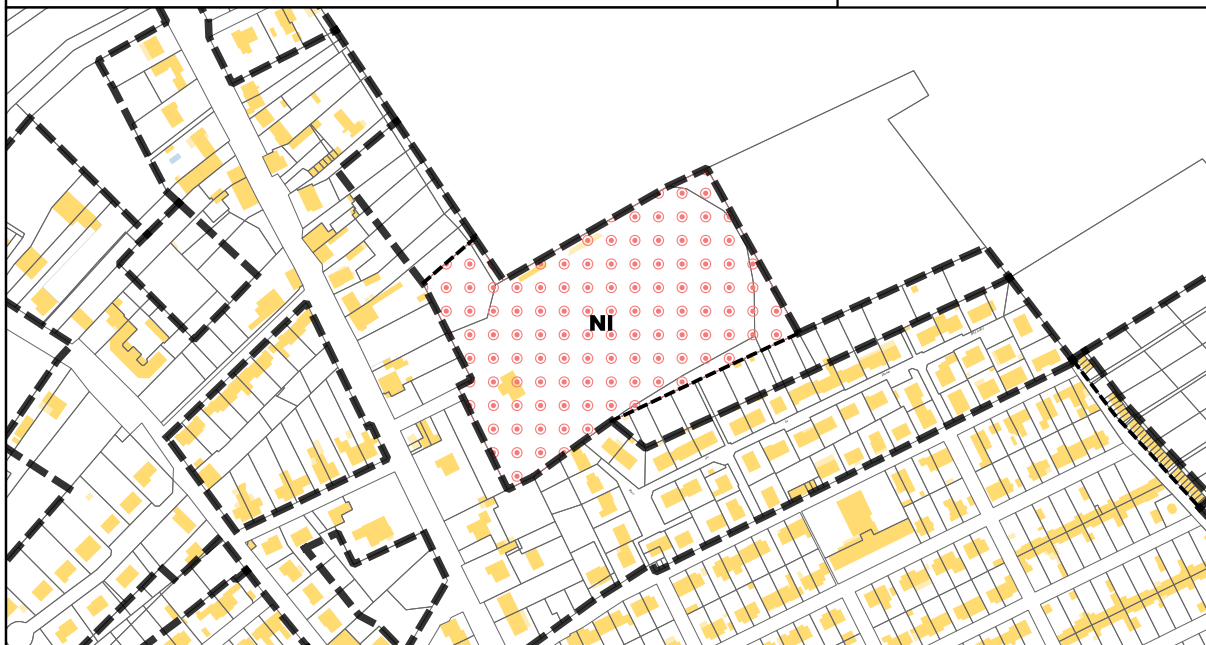


# PLUi de la Communauté de communes Coeur du Pays Haut

**COMMISSION DEPARTEMENTALE DE PRESERVATION  
DES ESPACES NATURELS, AGRICOLES ET FORESTIERS  
(CDPENAF)**



Crusnes



Fiche n°139  
Nom du secteur : LA FONDATION  
Surface: 24854 m<sup>2</sup>

0 40 80 m



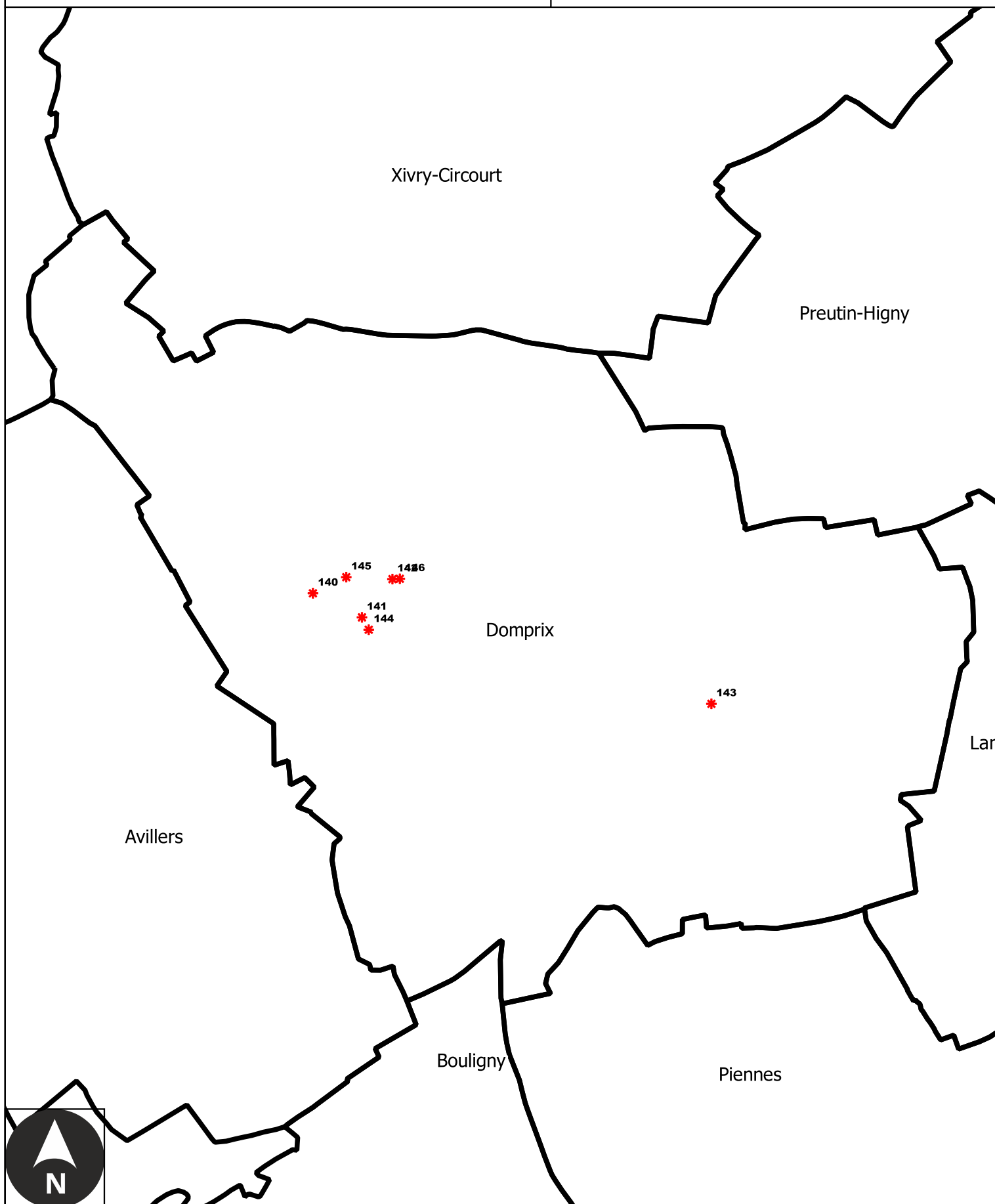


# PLUi De la Communauté de communes Coeur du Pays Haut

COMMISSION DEPARTEMENTALE DE PRESERVATION  
DES ESPACES NATURELS, AGRICOLES ET FORESTIERS  
(CDPENAF)



Domprix

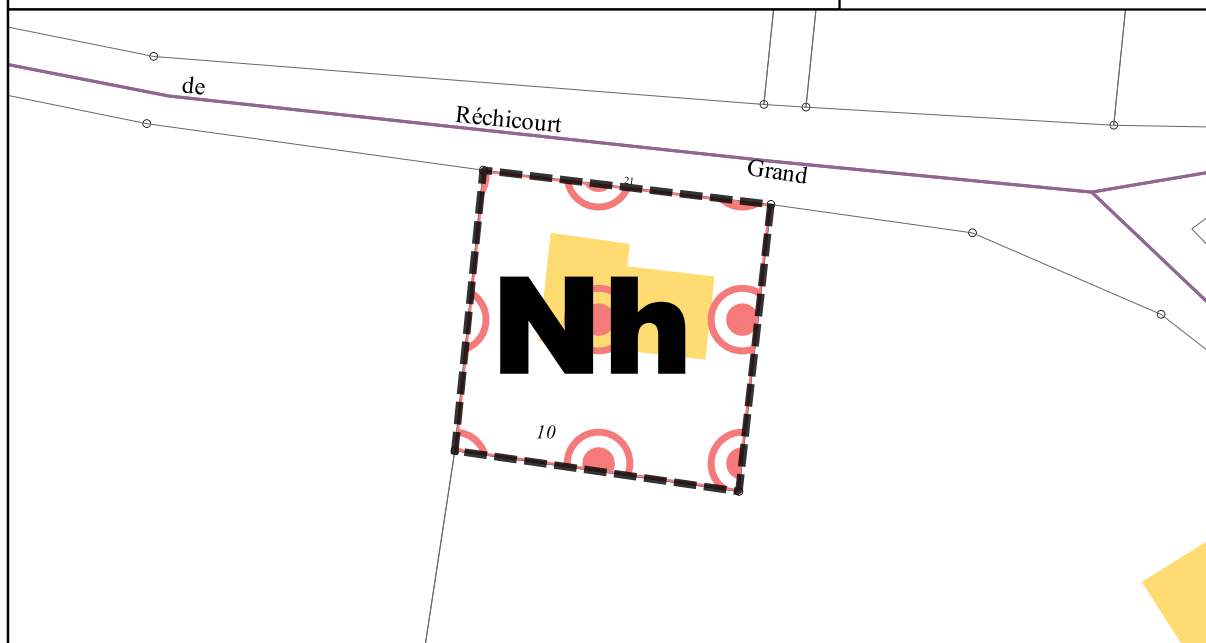


# PLUi de la Communauté de communes Coeur du Pays Haut

COMMISSION DEPARTEMENTALE DE PRESERVATION  
DES ESPACES NATURELS, AGRICOLES ET FORESTIERS  
(CDPENAF)



Domprix



Fiche n°140  
Nom du secteur : L'ALLEMANDE HAIE  
Surface: 894 m<sup>2</sup>

0 7 14 m

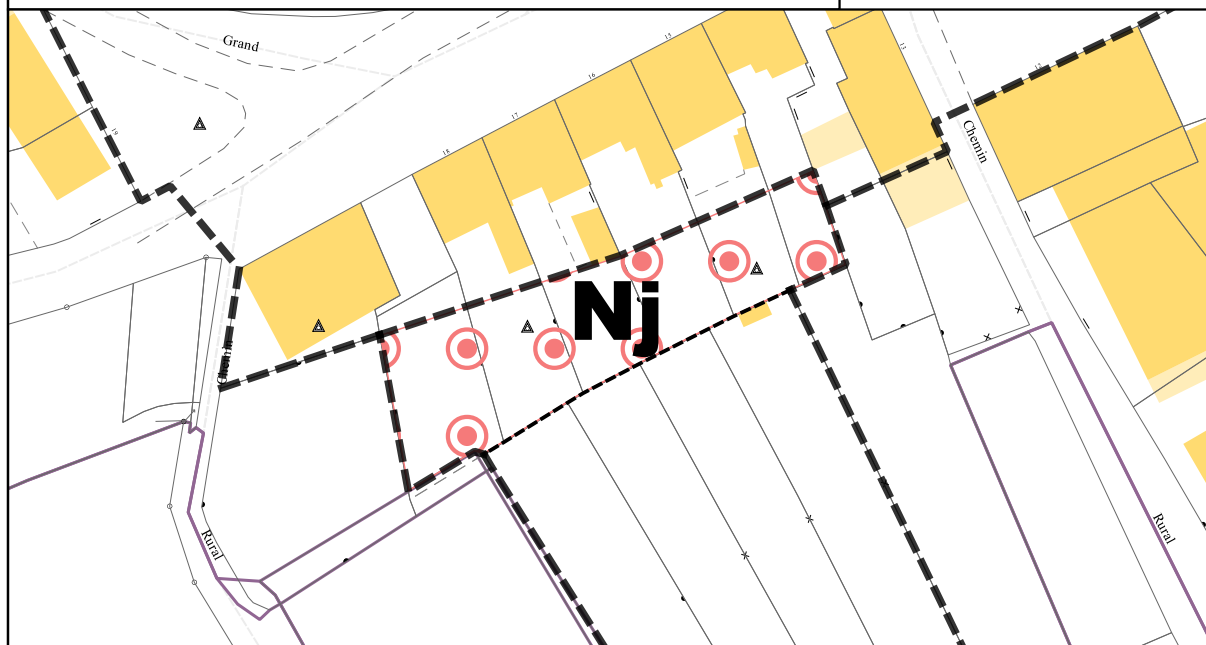


# PLUi de la Communauté de communes Coeur du Pays Haut

COMMISSION DEPARTEMENTALE DE PRESERVATION  
DES ESPACES NATURELS, AGRICOLES ET FORESTIERS  
(CDPENAF)



Domprix



Fiche n°141  
Nom du secteur : DOMPRIX  
Surface: 1652 m<sup>2</sup>

0 10 20 m

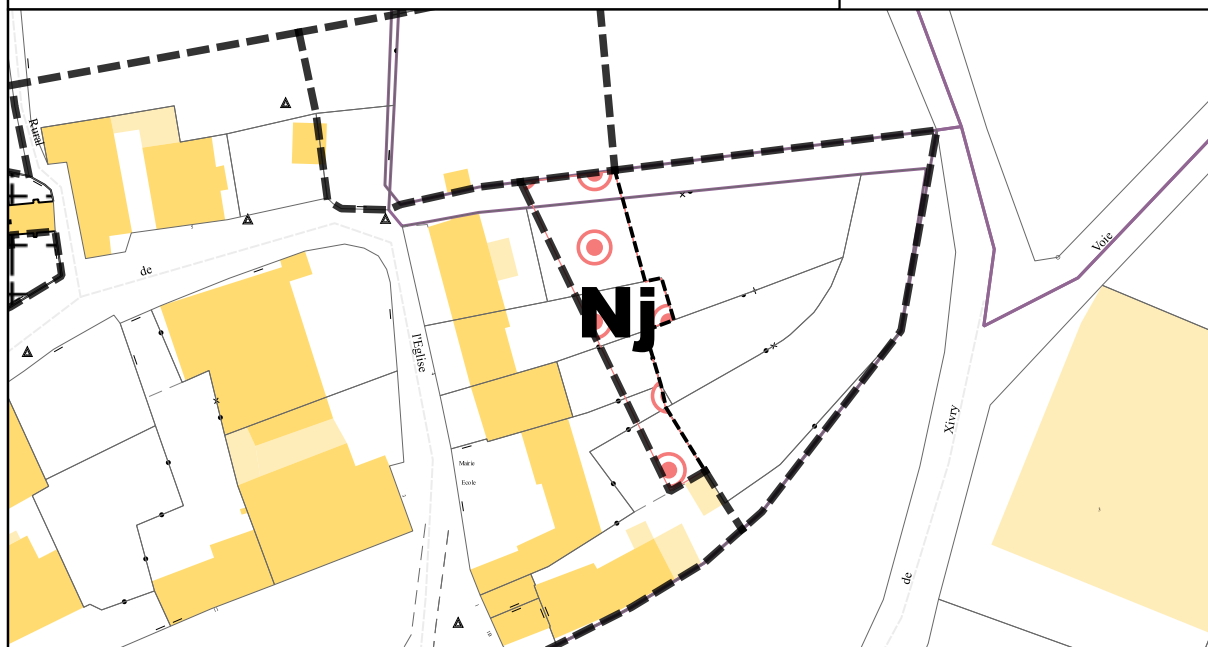


# PLUi de la Communauté de communes Coeur du Pays Haut

COMMISSION DEPARTEMENTALE DE PRESERVATION  
DES ESPACES NATURELS, AGRICOLES ET FORESTIERS  
(CDPENAF)



Domprix



Fiche n°142  
Nom du secteur : DOMPRIX  
Surface: 819 m<sup>2</sup>

0 10 20 m

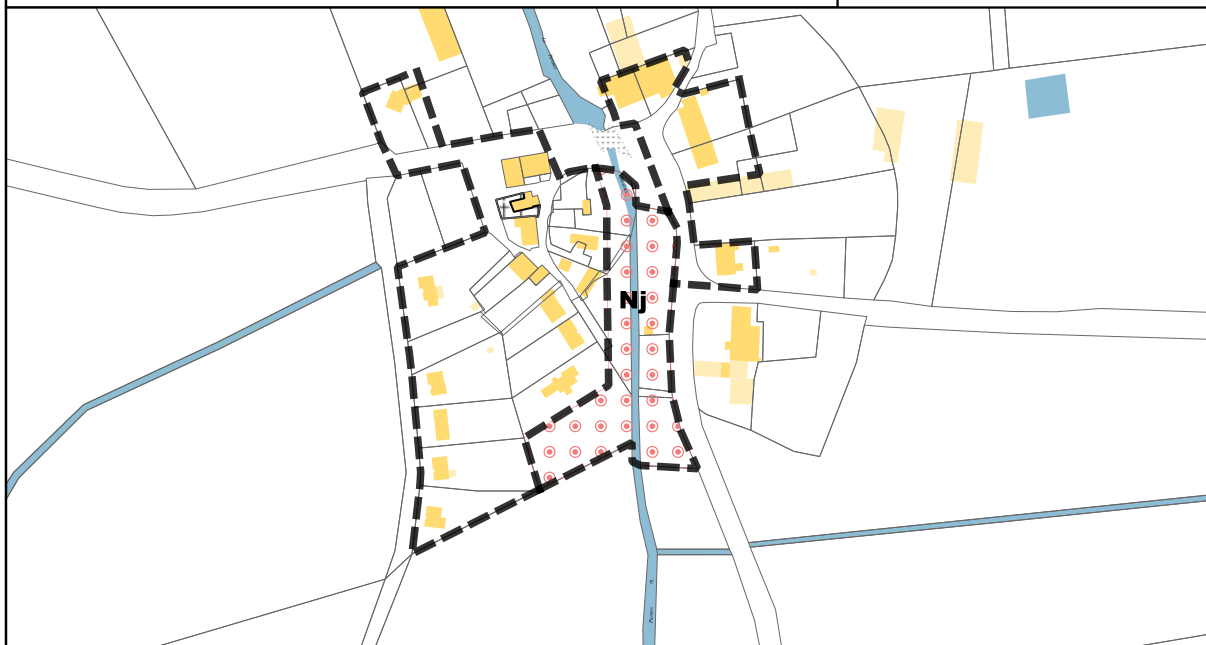


# PLUi de la Communauté de communes Coeur du Pays Haut

**COMMISSION DEPARTEMENTALE DE PRESERVATION  
DES ESPACES NATURELS, AGRICOLES ET FORESTIERS  
(CDPENAF)**




**Domprix**



Fiche n°143  
Nom du secteur : MOURFOND  
Surface: 7880 m<sup>2</sup>

0 40 80 m



# PLUi de la Communauté de communes Coeur du Pays Haut

COMMISSION DEPARTEMENTALE DE PRESERVATION  
DES ESPACES NATURELS, AGRICOLES ET FORESTIERS  
(CDPENAF)




Domprix



Fiche n°144  
Nom du secteur : DOMPRIX  
Surface: 5454 m<sup>2</sup>

0 30 60 m

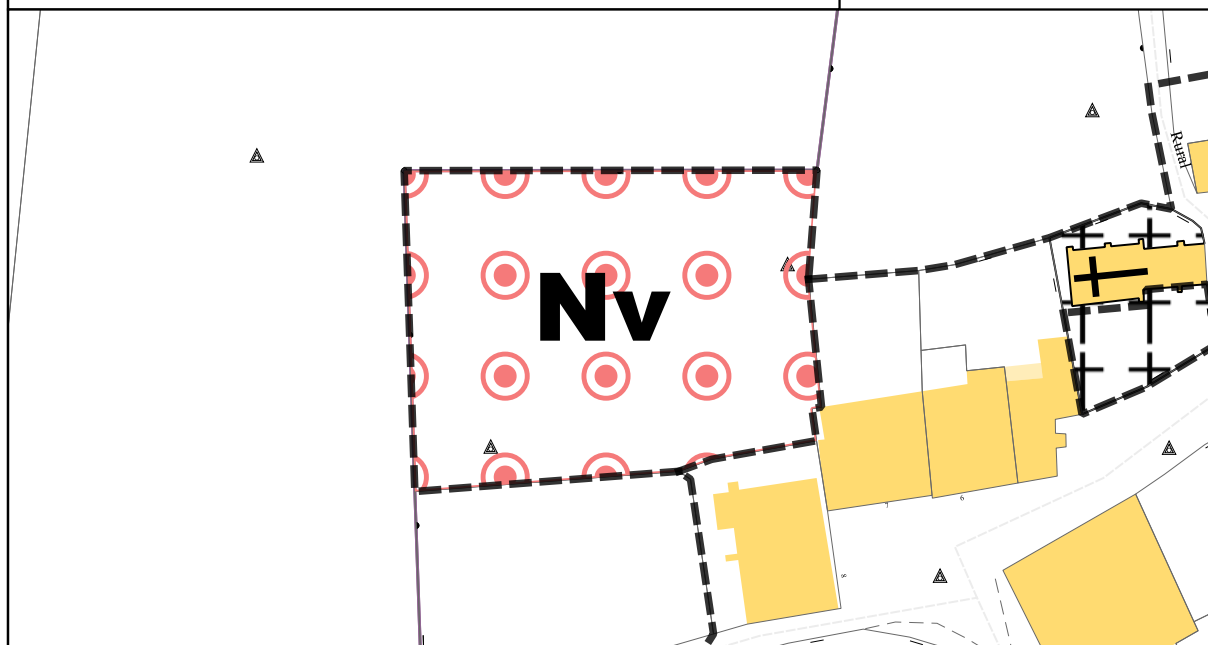


# PLUi de la Communauté de communes Coeur du Pays Haut

COMMISSION DEPARTEMENTALE DE PRESERVATION  
DES ESPACES NATURELS, AGRICOLES ET FORESTIERS  
(CDPENAF)




Domprix



Fiche n°145  
Nom du secteur : DOMPRIX  
Surface: 2701 m<sup>2</sup>

0 10 20 m

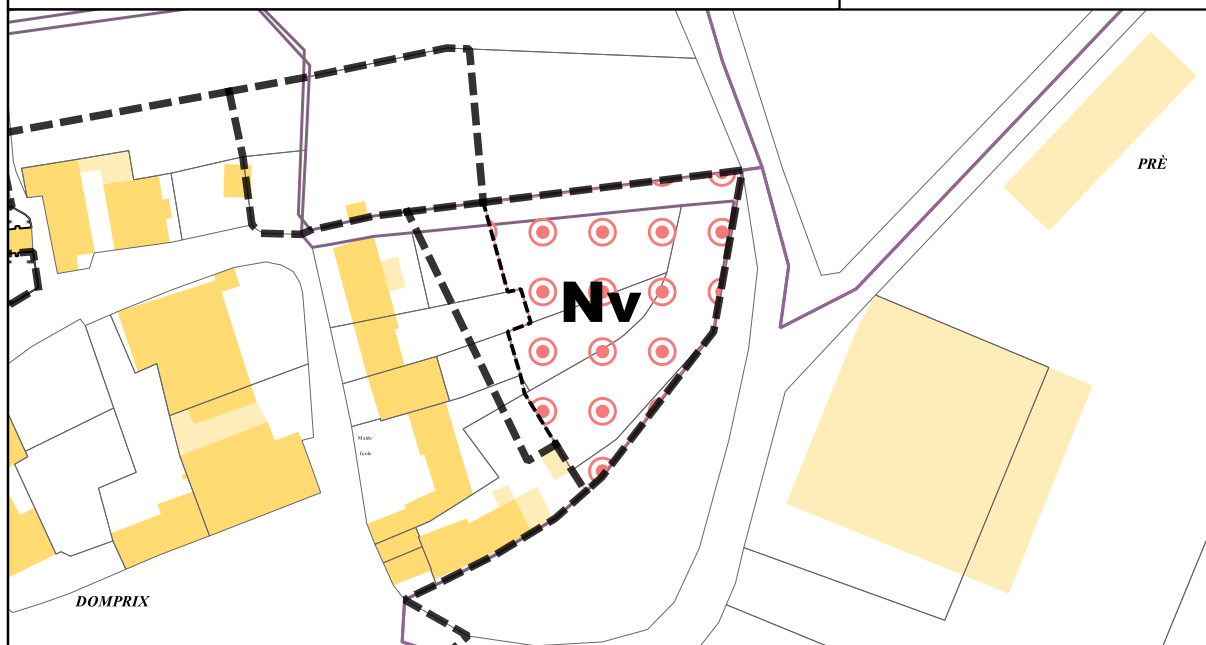


# PLUi de la Communauté de communes Coeur du Pays Haut

COMMISSION DEPARTEMENTALE DE PRESERVATION  
DES ESPACES NATURELS, AGRICOLES ET FORESTIERS  
(CDPENAF)




Domprix



Fiche n°146  
Nom du secteur : DOMPRIX  
Surface: 3183 m<sup>2</sup>

0 10 20 m





# PLUi De la Communauté de communes Coeur du Pays Haut

COMMISSION DEPARTEMENTALE DE PRESERVATION  
DES ESPACES NATURELS, AGRICOLES ET FORESTIERS  
(CDPENAF)



Errouville

Bréhain-la-Ville

Crusnes

155

157

156

154

Errouville

153

147

151

148


150

152

149

Serrouville

Beu

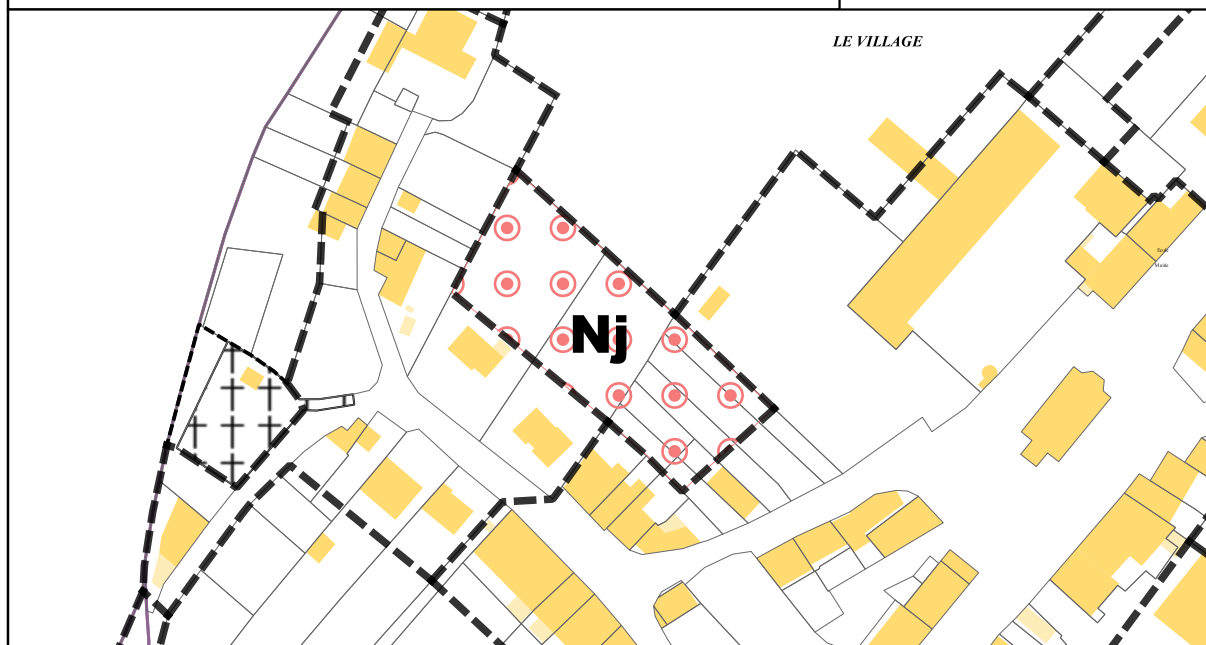


# PLUi de la Communauté de communes Coeur du Pays Haut

COMMISSION DEPARTEMENTALE DE PRESERVATION  
DES ESPACES NATURELS, AGRICOLES ET FORESTIERS  
(CDPENAF)



Errouville



Fiche n°147  
Nom du secteur : LE VILLAGE  
Surface: 3019 m<sup>2</sup>

0 20 40 m



# PLUi de la Communauté de communes Coeur du Pays Haut

COMMISSION DEPARTEMENTALE DE PRESERVATION  
DES ESPACES NATURELS, AGRICOLES ET FORESTIERS  
(CDPENAF)



Errouville



Fiche n°148  
Nom du secteur : LE VILLAGE  
Surface: 18379 m<sup>2</sup>

0 50 100 m



# PLUi de la Communauté de communes Coeur du Pays Haut

COMMISSION DEPARTEMENTALE DE PRESERVATION  
DES ESPACES NATURELS, AGRICOLES ET FORESTIERS  
(CDPENAF)



Errouville



Fiche n°149

Nom du secteur : DERRIÈRE LA DELLIÈRE

Surface: 2841 m<sup>2</sup>

0 30 60 m



# PLUi de la Communauté de communes Coeur du Pays Haut

COMMISSION DEPARTEMENTALE DE PRESERVATION  
DES ESPACES NATURELS, AGRICOLES ET FORESTIERS  
(CDPENAF)




Errouville



Fiche n°150  
Nom du secteur : LE VILLAGE  
Surface: 4063 m<sup>2</sup>

0 20 40 m



# PLUi de la Communauté de communes Coeur du Pays Haut

COMMISSION DEPARTEMENTALE DE PRESERVATION  
DES ESPACES NATURELS, AGRICOLES ET FORESTIERS  
(CDPENAF)




Errouville



Fiche n°151  
Nom du secteur : LE VILLAGE  
Surface: 5082 m<sup>2</sup>

0 30 60 m

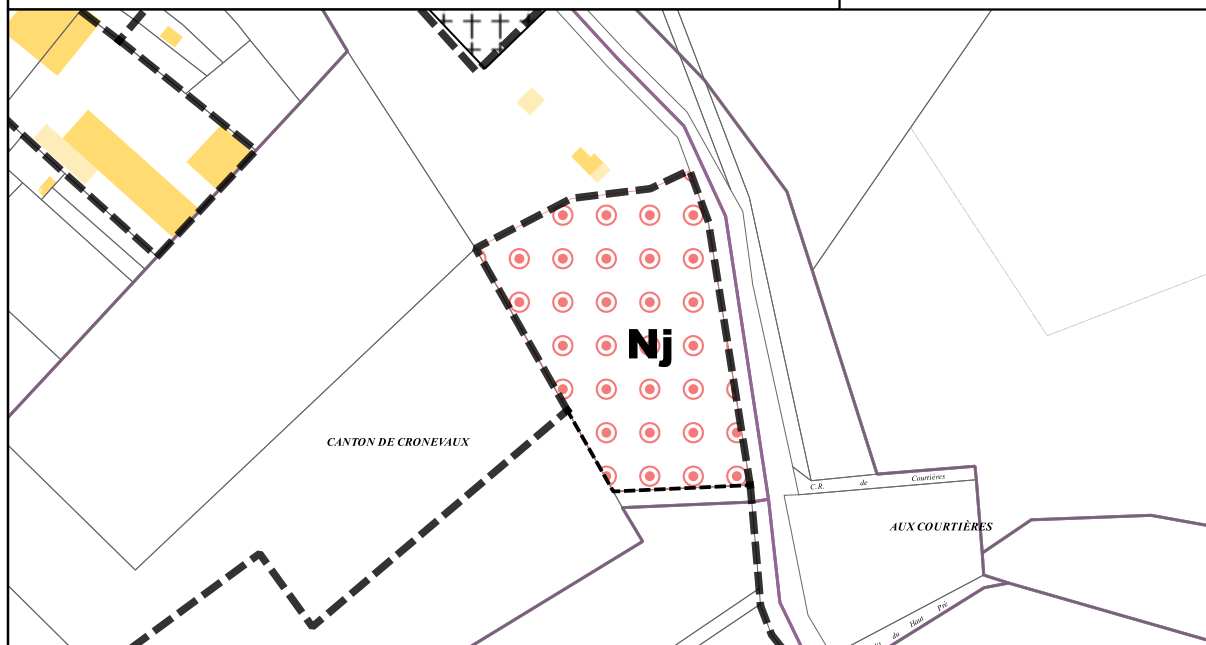


# PLUi de la Communauté de communes Coeur du Pays Haut

COMMISSION DEPARTEMENTALE DE PRESERVATION  
DES ESPACES NATURELS, AGRICOLES ET FORESTIERS  
(CDPENAF)



Errouville




Fiche n°152

Nom du secteur : CANTON DE CRONEVAUX

Surface: 6608 m<sup>2</sup>

0 20 40 m



# PLUi de la Communauté de communes Coeur du Pays Haut

COMMISSION DEPARTEMENTALE DE PRESERVATION  
DES ESPACES NATURELS, AGRICOLES ET FORESTIERS  
(CDPENAF)




Errouville



Fiche n°153  
Nom du secteur : LE VILLAGE  
Surface: 6979 m<sup>2</sup>

0 40 80 m



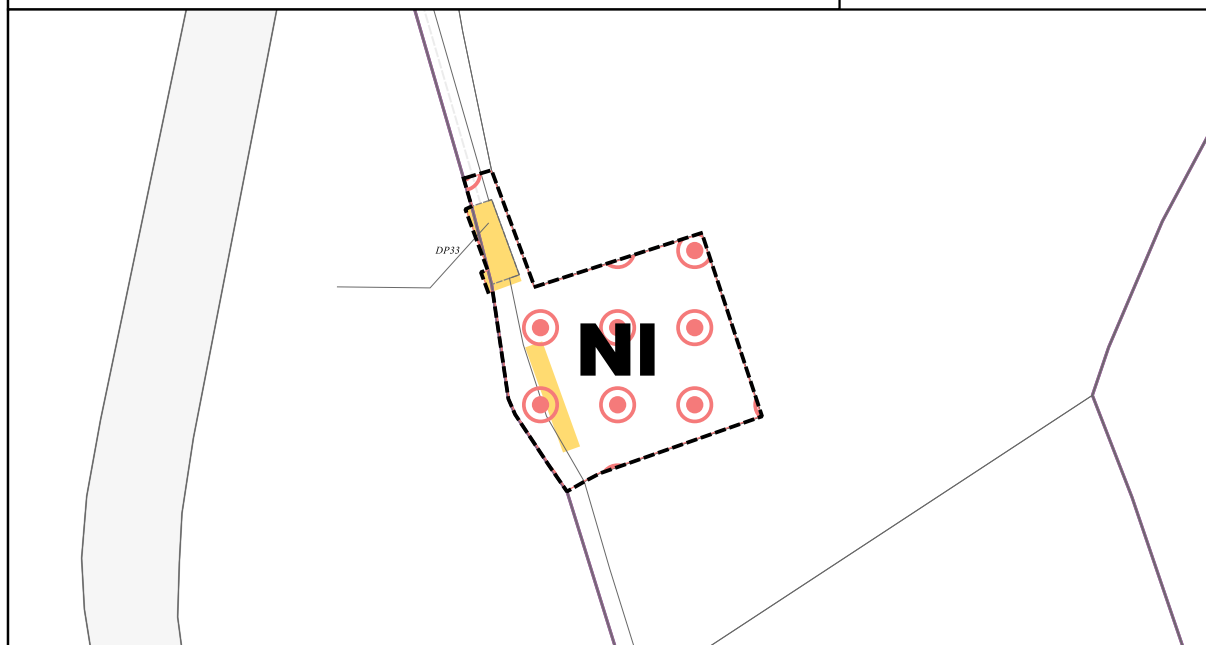


# PLUi de la Communauté de communes Coeur du Pays Haut

COMMISSION DEPARTEMENTALE DE PRESERVATION  
DES ESPACES NATURELS, AGRICOLES ET FORESTIERS  
(CDPENAF)



Errouville



Fiche n°154  
Nom du secteur : DERRIERE LA SENTE  
Surface: 1856 m<sup>2</sup>

0 10 20 m

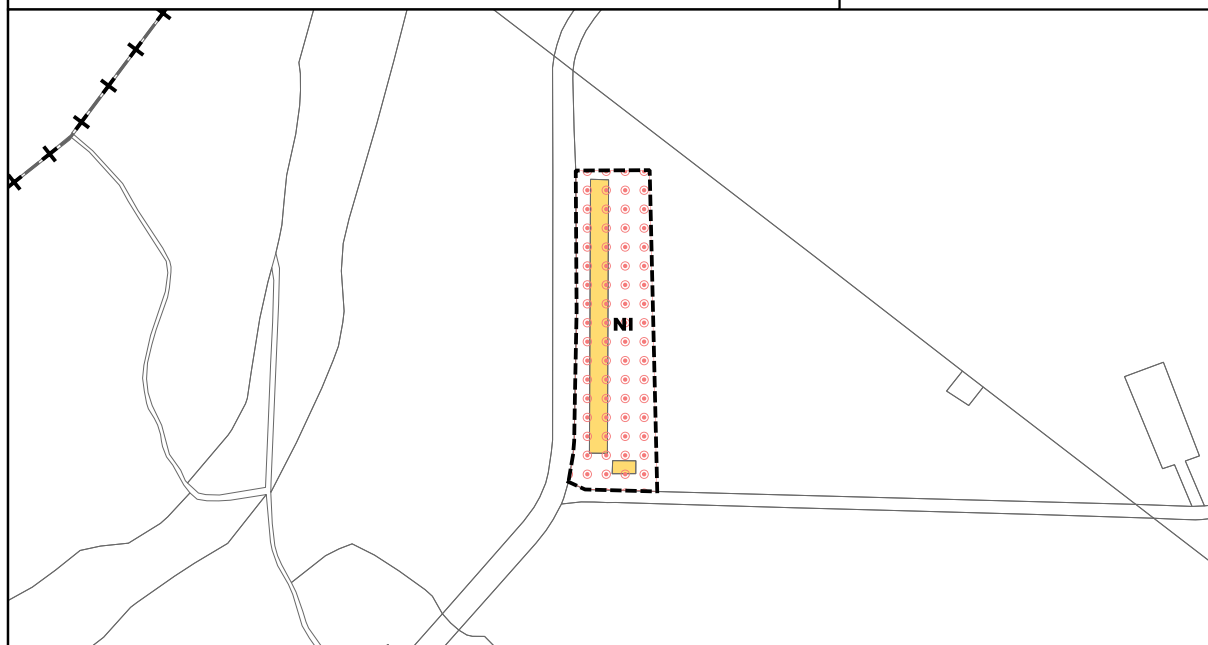


# PLUi de la Communauté de communes Coeur du Pays Haut

**COMMISSION DEPARTEMENTALE DE PRESERVATION  
DES ESPACES NATURELS, AGRICOLES ET FORESTIERS  
(CDPENAF)**




Errouville



Fiche n°155

Nom du secteur : BOIS COMMUNAL DIT DE LA TAYE COCHARD ET  
DERRIERE L'EGLISE  
Surface: 15693 m<sup>2</sup>

0 50 100 m

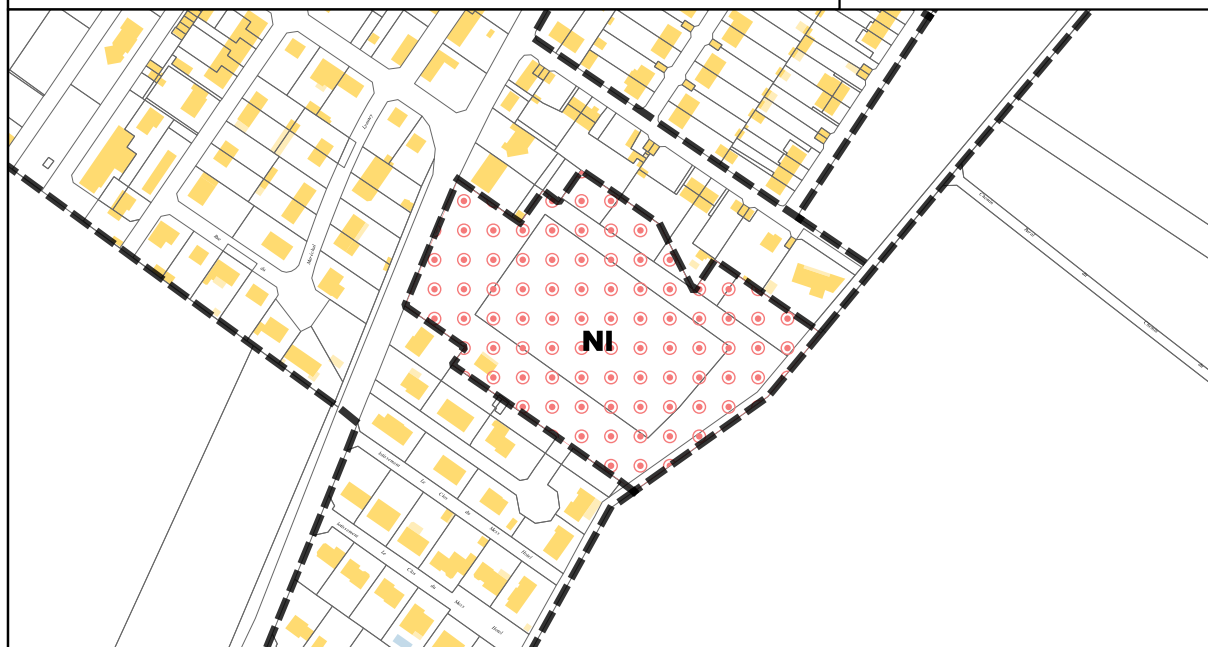


# PLUi de la Communauté de communes Coeur du Pays Haut

COMMISSION DEPARTEMENTALE DE PRESERVATION  
DES ESPACES NATURELS, AGRICOLES ET FORESTIERS  
(CDPENAF)



Errouville




Fiche n°156

Nom du secteur : ABOUTISSANT SUR LE CHEMIN DE CRUSNES

Surface: 18913 m<sup>2</sup>

0 30 60 m

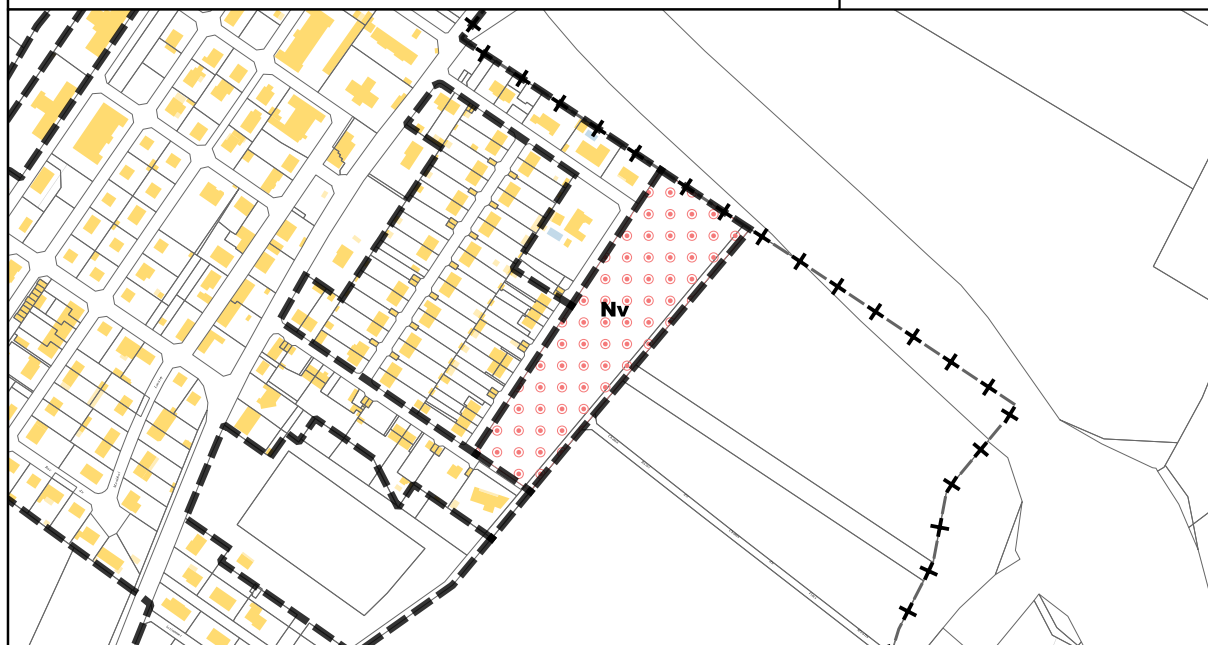


# PLUi de la Communauté de communes Coeur du Pays Haut

COMMISSION DEPARTEMENTALE DE PRESERVATION  
DES ESPACES NATURELS, AGRICOLES ET FORESTIERS  
(CDPENAF)



Errouville



Fiche n°157  
Nom du secteur : LONGUEUR DU MILLIEU  
Surface: 14223 m<sup>2</sup>

0 50 100 m

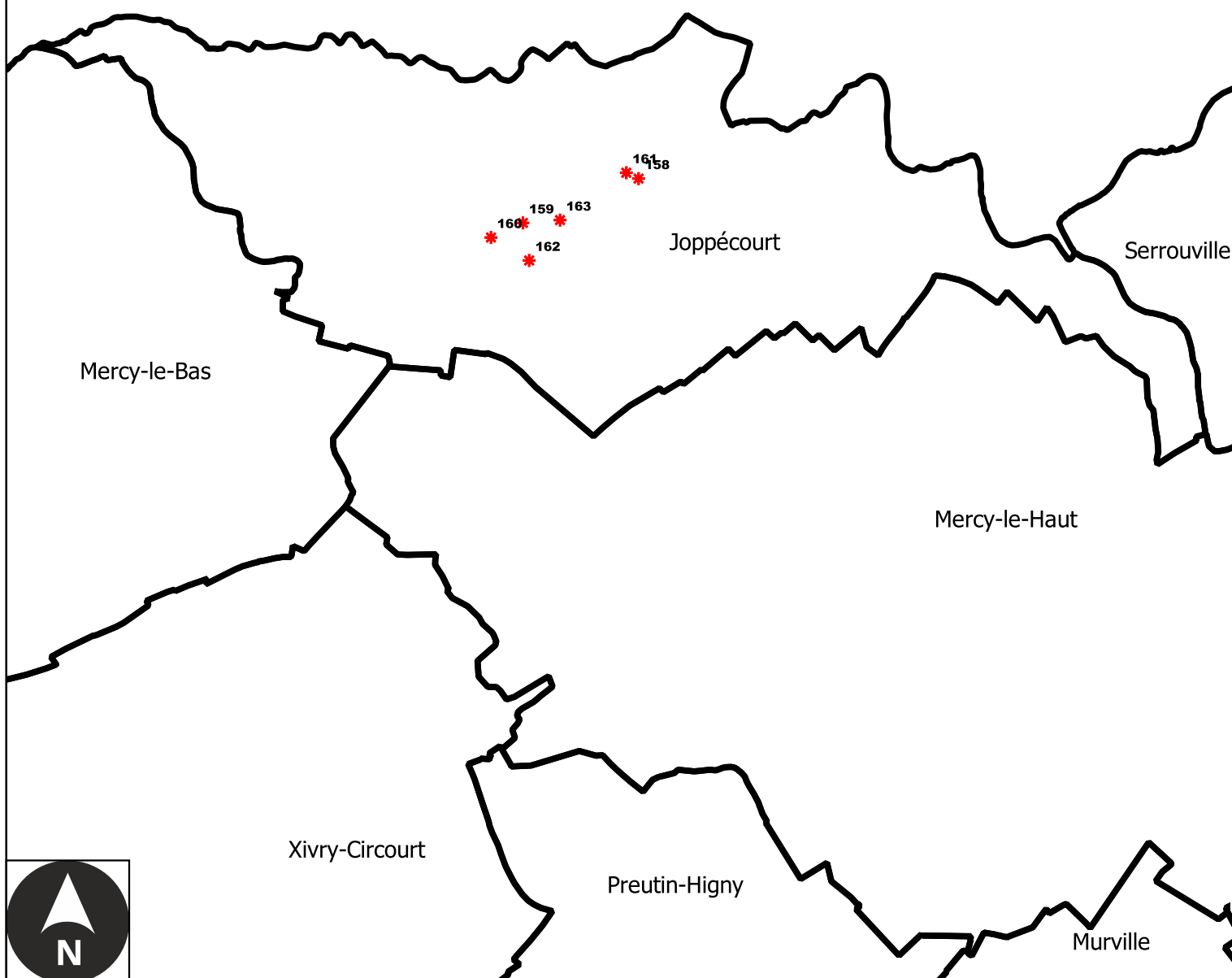


# PLUi De la Communauté de communes Coeur du Pays Haut

COMMISSION DEPARTEMENTALE DE PRESERVATION  
DES ESPACES NATURELS, AGRICOLES ET FORESTIERS  
(CDPENAF)



Joppécourt

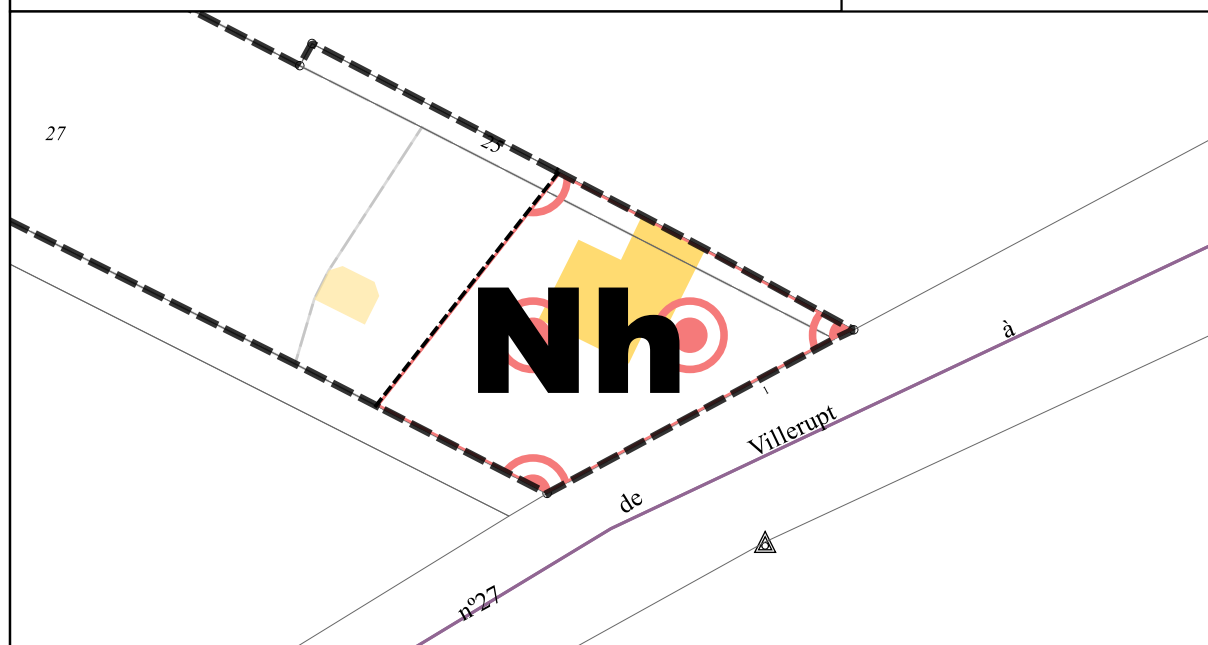


# PLUi de la Communauté de communes Coeur du Pays Haut

COMMISSION DEPARTEMENTALE DE PRESERVATION  
DES ESPACES NATURELS, AGRICOLES ET FORESTIERS  
(CDPENAF)




Joppécourt



Fiche n°158  
Nom du secteur : ROUSSY  
Surface: 698 m<sup>2</sup>

0 7 14 m

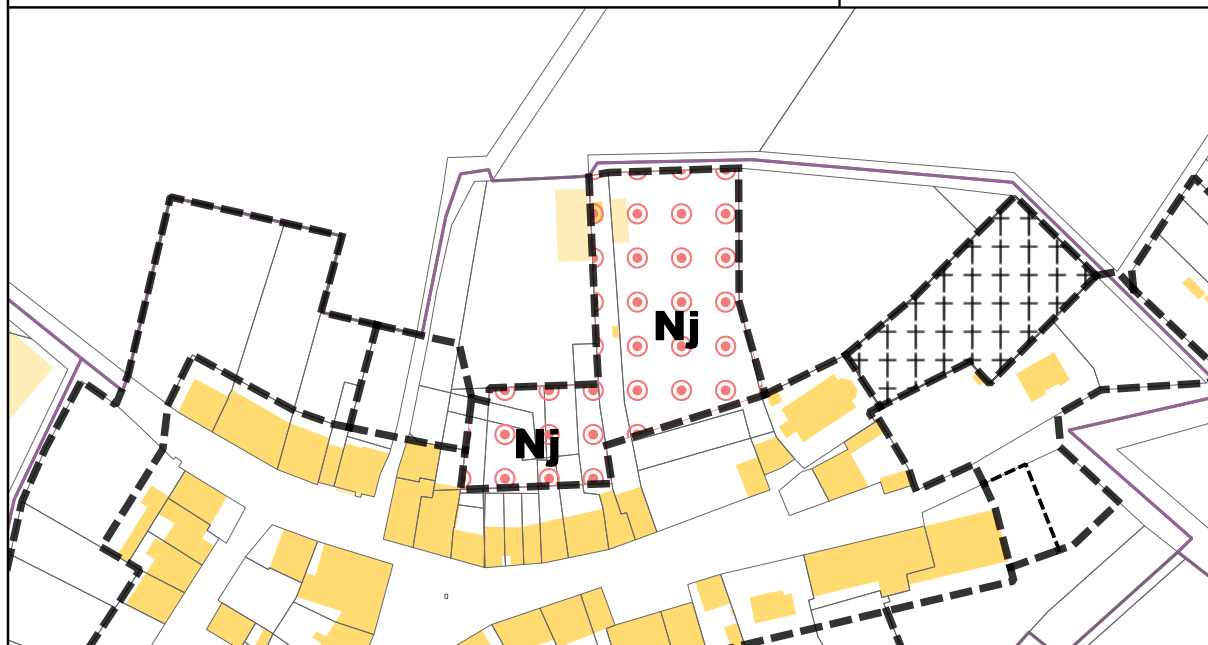


# PLUi de la Communauté de communes Coeur du Pays Haut

COMMISSION DEPARTEMENTALE DE PRESERVATION  
DES ESPACES NATURELS, AGRICOLES ET FORESTIERS  
(CDPENAF)



Joppécourt



Fiche n°159  
Nom du secteur : LE VILLAGE  
Surface: 5953 m<sup>2</sup>

0 20 40 m

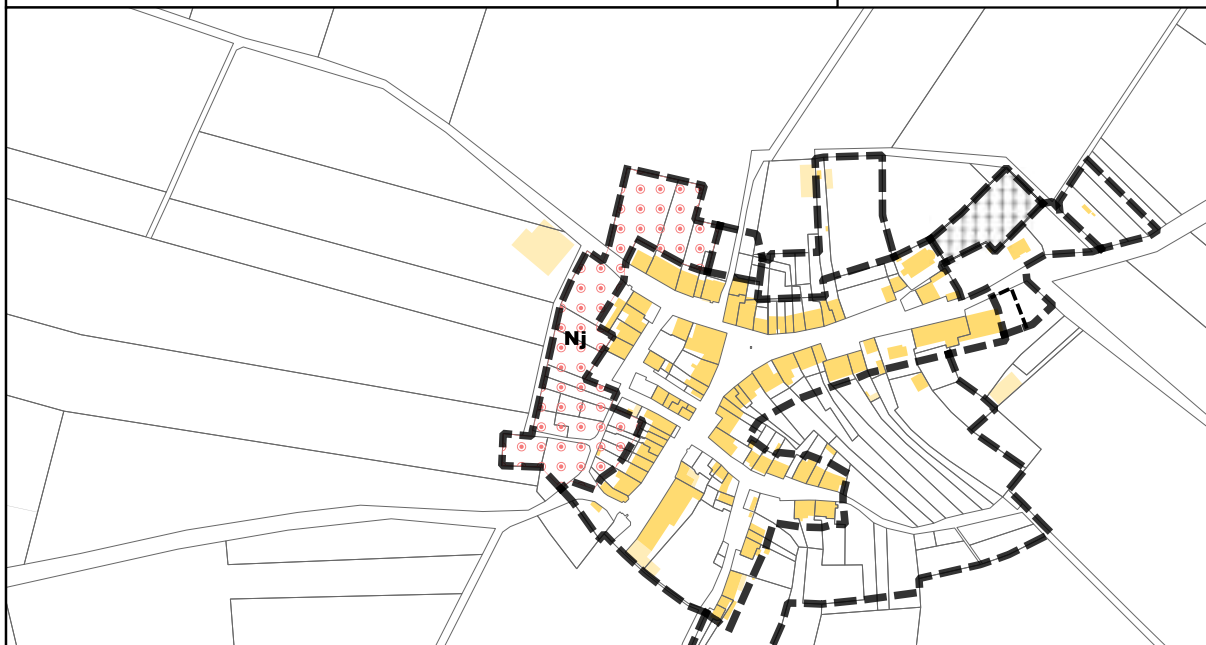


# PLUi de la Communauté de communes Coeur du Pays Haut

COMMISSION DEPARTEMENTALE DE PRESERVATION  
DES ESPACES NATURELS, AGRICOLES ET FORESTIERS  
(CDPENAF)




Joppécourt



Fiche n°160  
Nom du secteur : LE VILLAGE  
Surface: 13130 m<sup>2</sup>

0 50 100 m



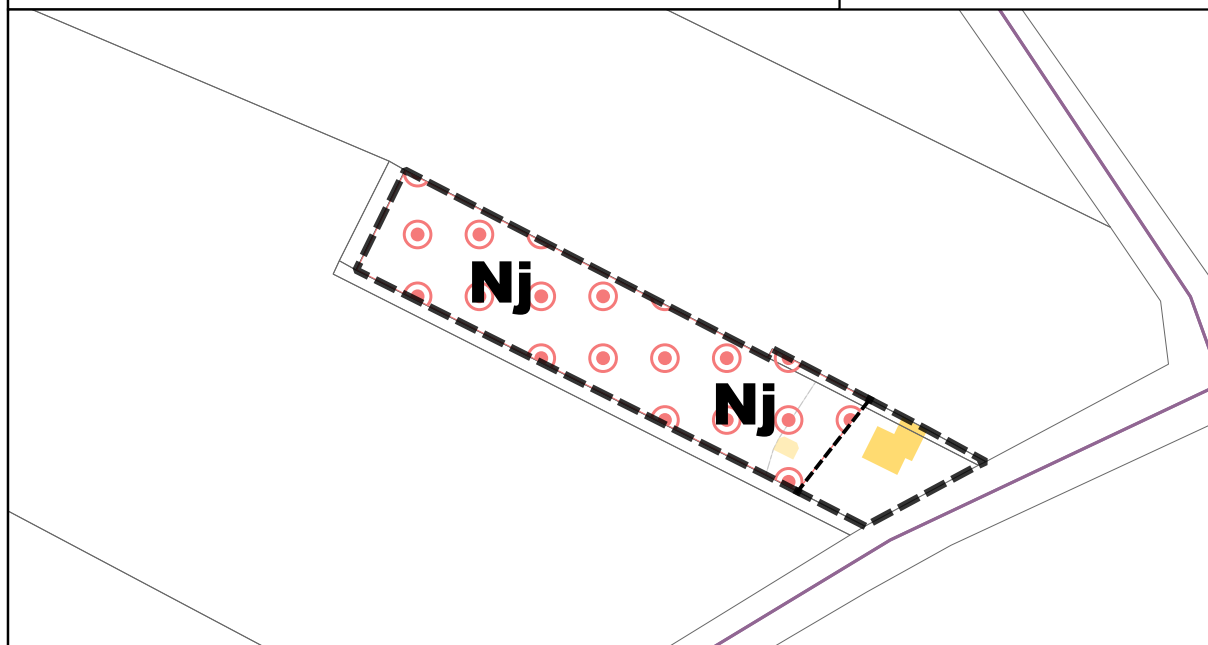


# PLUi de la Communauté de communes Coeur du Pays Haut

COMMISSION DEPARTEMENTALE DE PRESERVATION  
DES ESPACES NATURELS, AGRICOLES ET FORESTIERS  
(CDPENAF)




Joppécourt



Fiche n°161  
Nom du secteur : ROUSSY  
Surface: 3269 m<sup>2</sup>

0 10 20 m

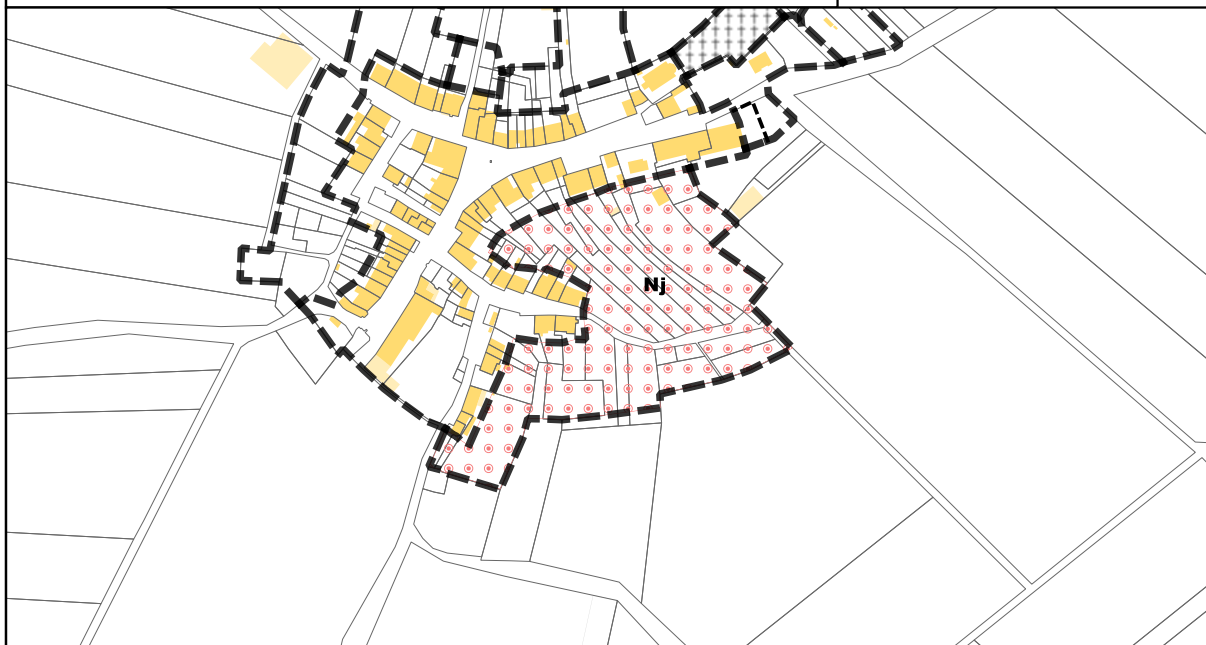


# PLUi de la Communauté de communes Coeur du Pays Haut

**COMMISSION DEPARTEMENTALE DE PRESERVATION  
DES ESPACES NATURELS, AGRICOLES ET FORESTIERS  
(CDPENAF)**



Joppécourt



Fiche n°162  
Nom du secteur : LE VILLAGE  
Surface: 28770 m<sup>2</sup>

0 50 100 m

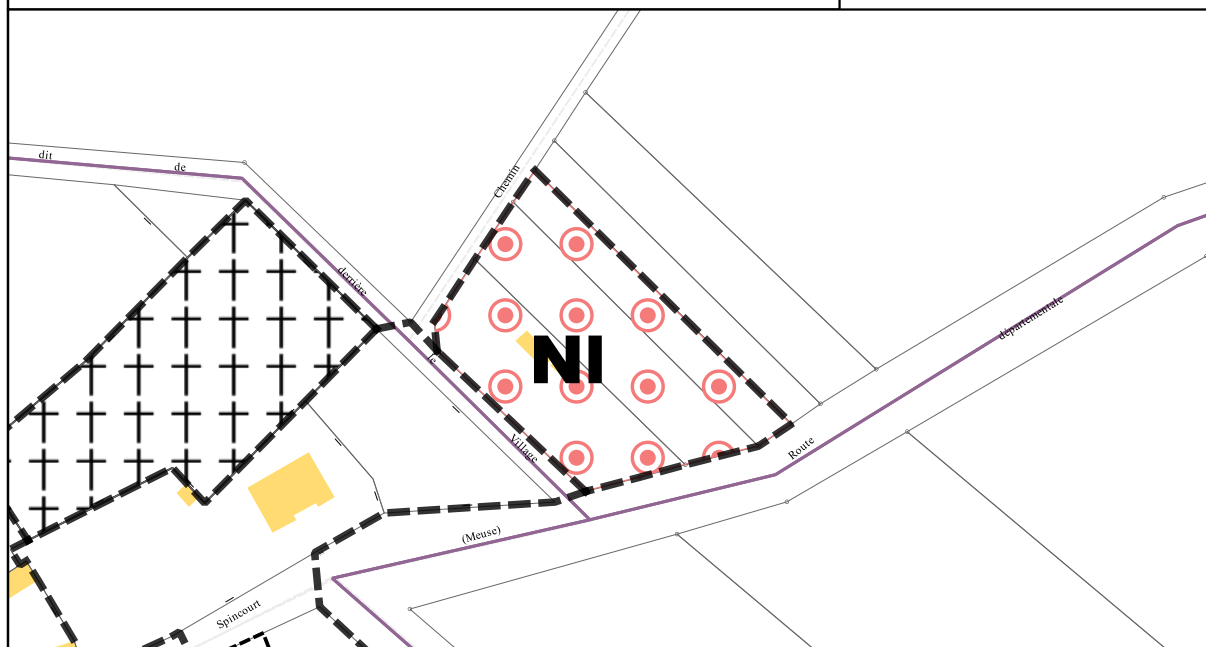


# PLUi de la Communauté de communes Coeur du Pays Haut

COMMISSION DEPARTEMENTALE DE PRESERVATION  
DES ESPACES NATURELS, AGRICOLES ET FORESTIERS  
(CDPENAF)




Joppécourt



Fiche n°163  
Nom du secteur : ROUSSY  
Surface: 2570 m<sup>2</sup>

0 10 20 m

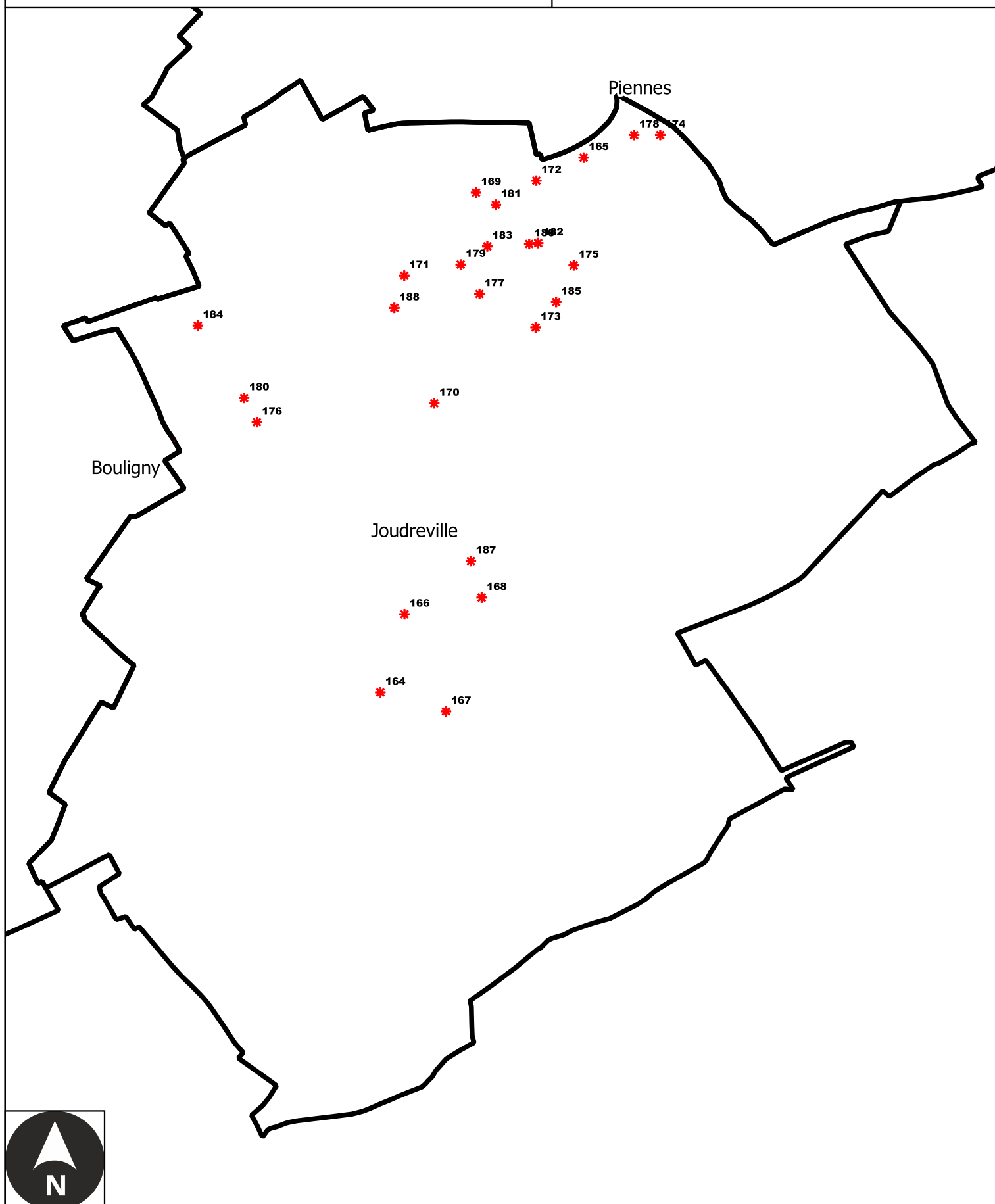


# PLUi De la Communauté de communes Coeur du Pays Haut

COMMISSION DEPARTEMENTALE DE PRESERVATION  
DES ESPACES NATURELS, AGRICOLES ET FORESTIERS  
(CDPENAF)



Joudreville

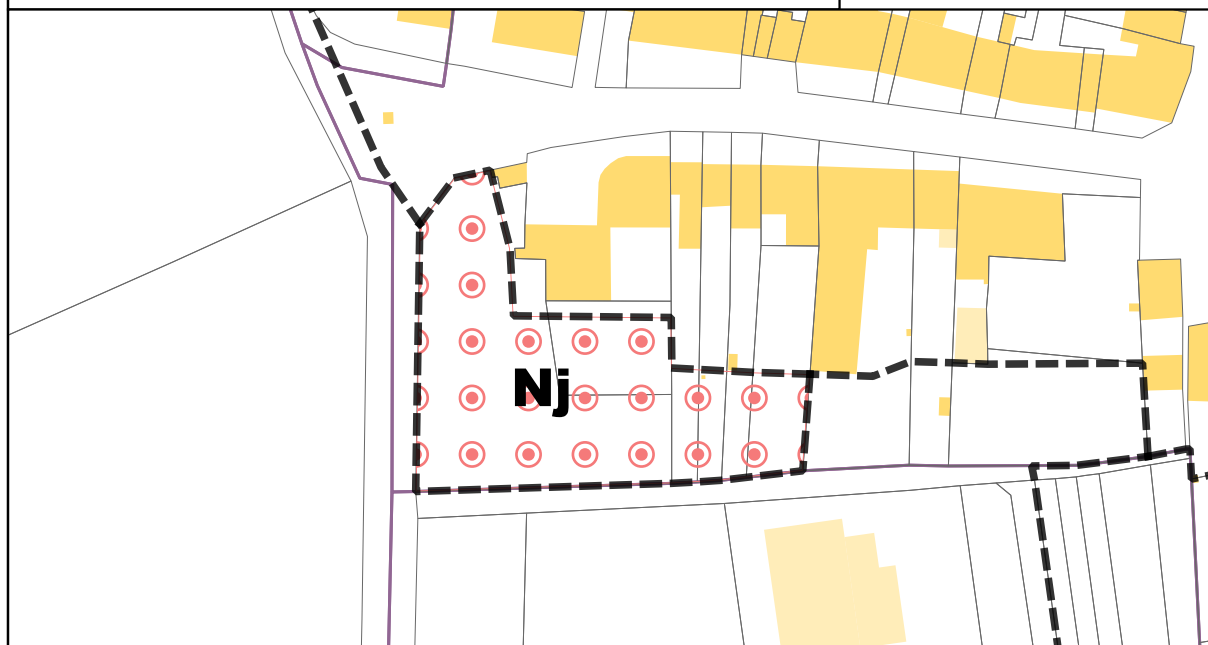


# PLUi de la Communauté de communes Coeur du Pays Haut

COMMISSION DEPARTEMENTALE DE PRESERVATION  
DES ESPACES NATURELS, AGRICOLES ET FORESTIERS  
(CDPENAF)



Joudreville



Fiche n°164  
Nom du secteur : LE VILLAGE  
Surface: 4883 m<sup>2</sup>

0 20 40 m

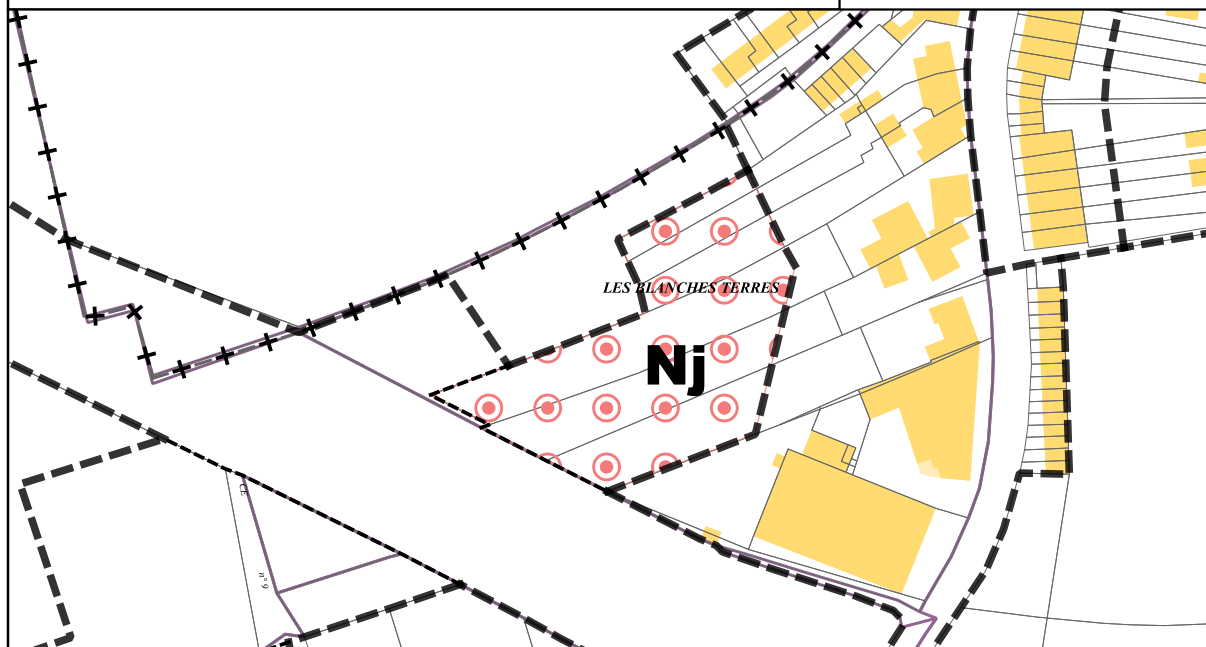


# PLUi de la Communauté de communes Coeur du Pays Haut

COMMISSION DEPARTEMENTALE DE PRESERVATION  
DES ESPACES NATURELS, AGRICOLES ET FORESTIERS  
(CDPENAF)




Joudreville



Fiche n°165  
Nom du secteur : LES BLANCHES TERRES  
Surface: 3596 m<sup>2</sup>

0 10 20 m



# PLUi de la Communauté de communes Coeur du Pays Haut

**COMMISSION DEPARTEMENTALE DE PRESERVATION  
DES ESPACES NATURELS, AGRICOLES ET FORESTIERS  
(CDPENAF)**



Joudreville



Fiche n°166  
Nom du secteur : LA FENOTTE  
Surface: 27282 m<sup>2</sup>

0 90 180 m

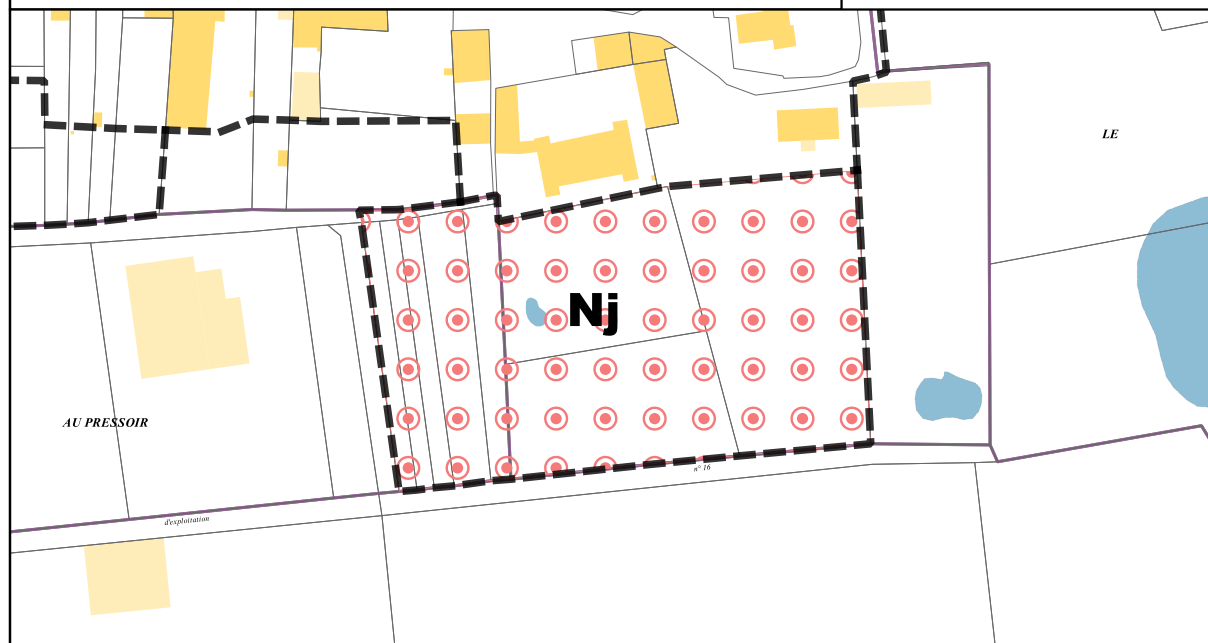


# PLUi de la Communauté de communes Coeur du Pays Haut

COMMISSION DEPARTEMENTALE DE PRESERVATION  
DES ESPACES NATURELS, AGRICOLES ET FORESTIERS  
(CDPENAF)




Joudreville



Fiche n°167  
Nom du secteur : LE VILLAGE  
Surface: 12324 m<sup>2</sup>

0 20 40 m



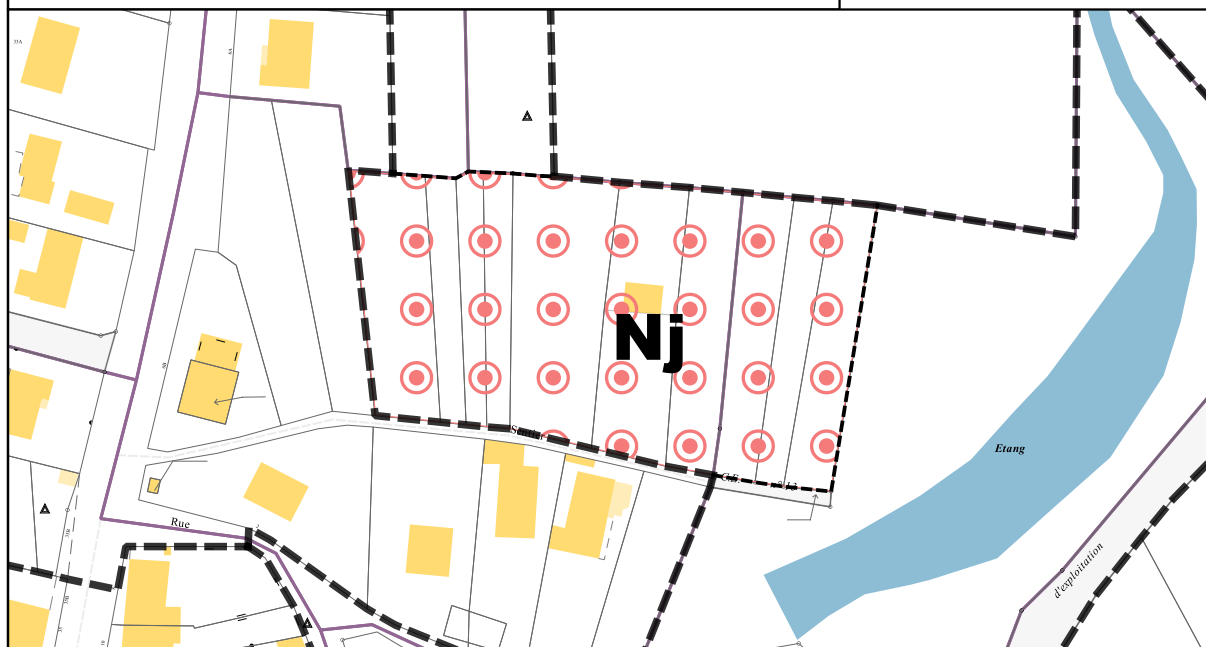


# PLUi de la Communauté de communes Coeur du Pays Haut

COMMISSION DEPARTEMENTALE DE PRESERVATION  
DES ESPACES NATURELS, AGRICOLES ET FORESTIERS  
(CDPENAF)



Joudreville




Fiche n°168

Nom du secteur : LE REMPONFIET

Surface: 6392 m<sup>2</sup>

0 10 20 m



# PLUi de la Communauté de communes Coeur du Pays Haut

COMMISSION DEPARTEMENTALE DE PRESERVATION  
DES ESPACES NATURELS, AGRICOLES ET FORESTIERS  
(CDPENAF)



Joudreville



Fiche n°169  
Nom du secteur : LA JONCHIERE  
Surface: 2623 m<sup>2</sup>

0 20 40 m



# PLUi de la Communauté de communes Coeur du Pays Haut

**COMMISSION DEPARTEMENTALE DE PRESERVATION  
DES ESPACES NATURELS, AGRICOLES ET FORESTIERS  
(CDPENAF)**




Joudreville



Fiche n°170  
Nom du secteur : LA HAIE LA VIGNE  
Surface: 16189 m<sup>2</sup>

0 80 160 m



# PLUi de la Communauté de communes Coeur du Pays Haut

COMMISSION DEPARTEMENTALE DE PRESERVATION  
DES ESPACES NATURELS, AGRICOLES ET FORESTIERS  
(CDPENAF)



Joudreville



Fiche n°171  
Nom du secteur : ENTRE LES PRES  
Surface: 7459 m<sup>2</sup>

0 60 120 m

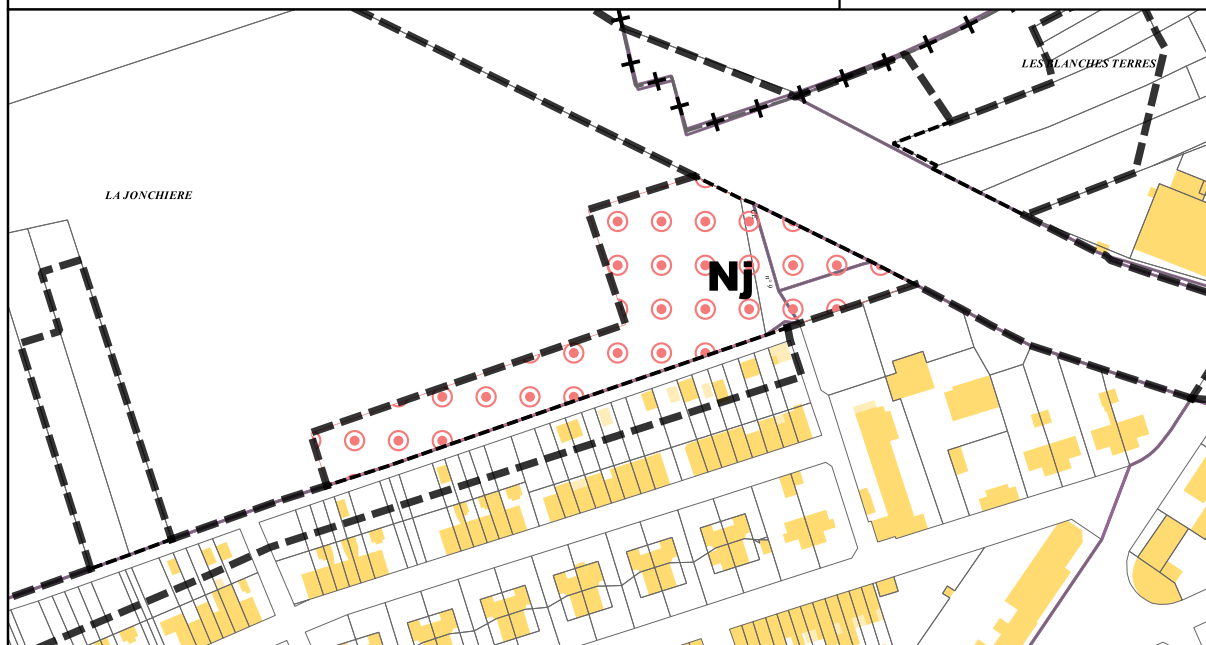


# PLUi de la Communauté de communes Coeur du Pays Haut

COMMISSION DEPARTEMENTALE DE PRESERVATION  
DES ESPACES NATURELS, AGRICOLES ET FORESTIERS  
(CDPENAF)



Joudreville



Fiche n°172  
Nom du secteur : LA JONCHIERE  
Surface: 6292 m<sup>2</sup>

0 20 40 m



# PLUi de la Communauté de communes Coeur du Pays Haut

**COMMISSION DEPARTEMENTALE DE PRESERVATION  
DES ESPACES NATURELS, AGRICOLES ET FORESTIERS  
(CDPENAF)**




Joudreville



Fiche n°173  
Nom du secteur : LE SEUGNON  
Surface: 7169 m<sup>2</sup>

0 30 60 m

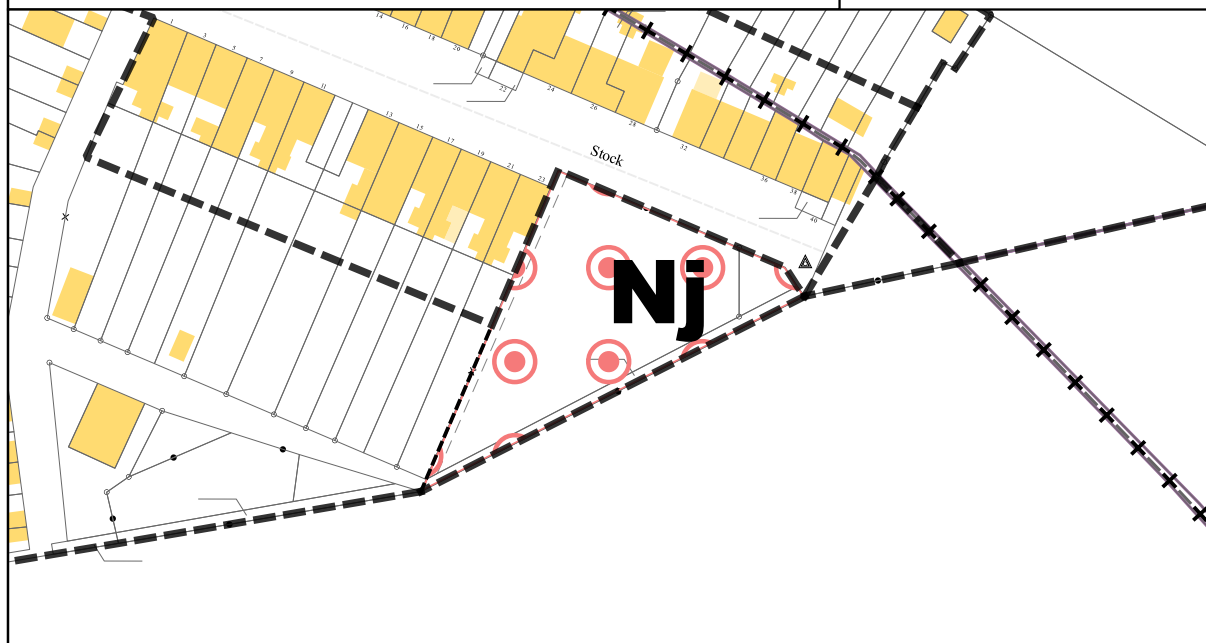


# PLUi de la Communauté de communes Coeur du Pays Haut

COMMISSION DEPARTEMENTALE DE PRESERVATION  
DES ESPACES NATURELS, AGRICOLES ET FORESTIERS  
(CDPENAF)




Joudreville



Fiche n°174  
Nom du secteur : DEVANT LE JEUNE BOIS  
Surface: 1289 m<sup>2</sup>

0 10 20 m

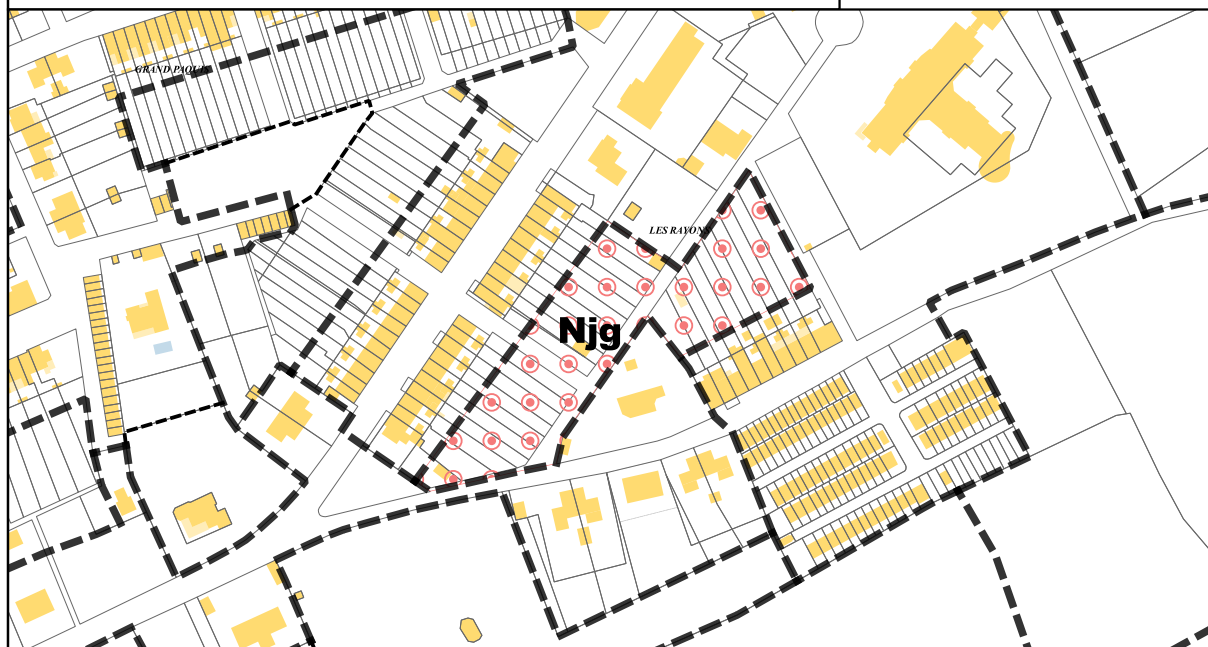


# PLUi de la Communauté de communes Coeur du Pays Haut

COMMISSION DEPARTEMENTALE DE PRESERVATION  
DES ESPACES NATURELS, AGRICOLES ET FORESTIERS  
(CDPENAF)



Joudreville



Fiche n°175  
Nom du secteur : LES RAYONS  
Surface: 6231 m<sup>2</sup>

0 20 40 m





# PLUi de la Communauté de communes Coeur du Pays Haut

COMMISSION DEPARTEMENTALE DE PRESERVATION  
DES ESPACES NATURELS, AGRICOLES ET FORESTIERS  
(CDPENAF)




Joudreville



Fiche n°176  
Nom du secteur : MARTIN HAIE  
Surface: 7142 m<sup>2</sup>

0 30 60 m

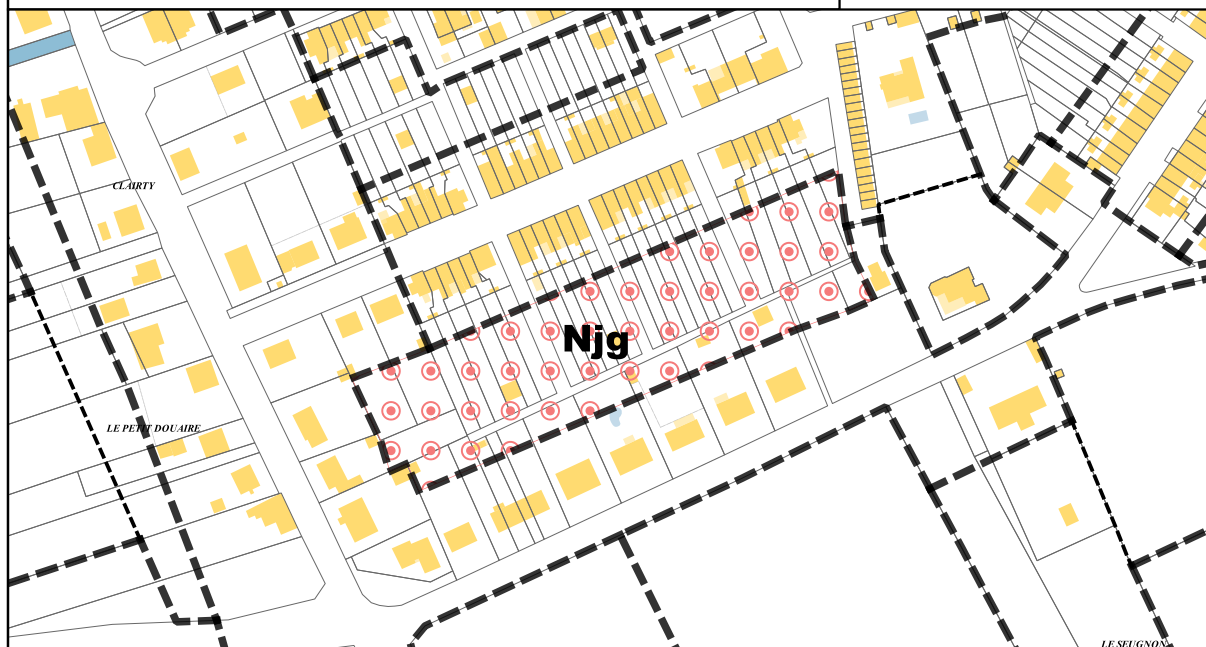


# PLUi de la Communauté de communes Coeur du Pays Haut

COMMISSION DEPARTEMENTALE DE PRESERVATION  
DES ESPACES NATURELS, AGRICOLES ET FORESTIERS  
(CDPENAF)




Joudreville



Fiche n°177  
Nom du secteur : GRAND PAQUIS  
Surface: 9349 m<sup>2</sup>

0 20 40 m

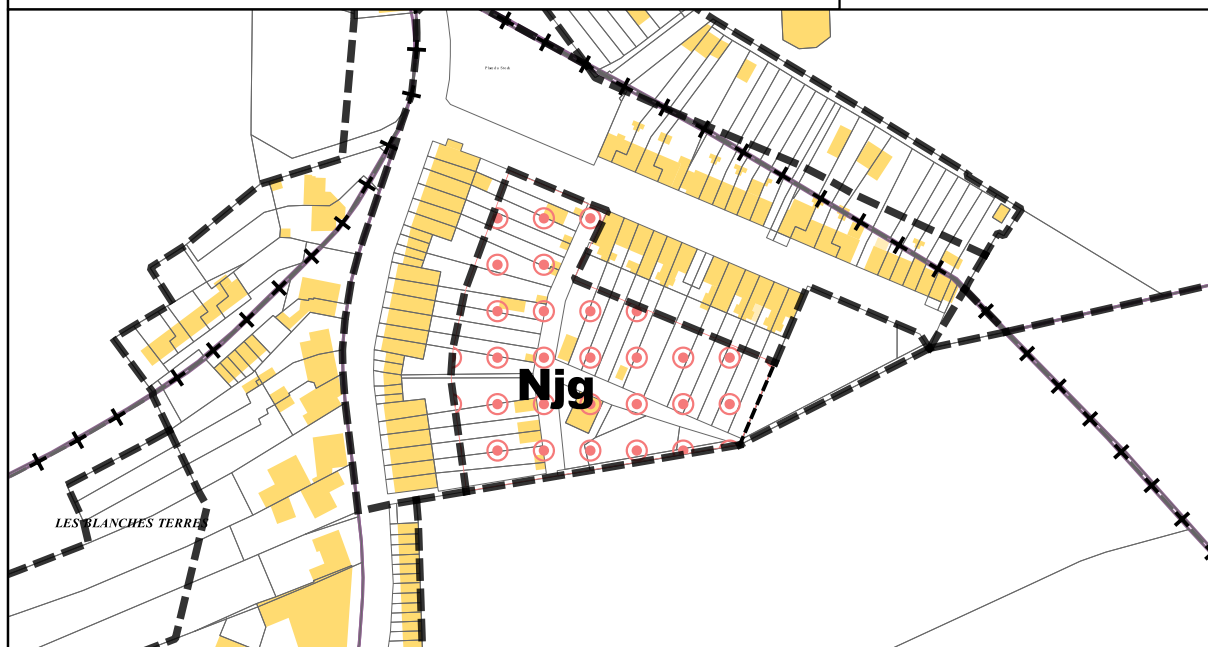


# PLUi de la Communauté de communes Coeur du Pays Haut

COMMISSION DEPARTEMENTALE DE PRESERVATION  
DES ESPACES NATURELS, AGRICOLES ET FORESTIERS  
(CDPENAF)



Joudreville




Fiche n°178

Nom du secteur : DEVANT LE JEUNE BOIS

Surface: 6167 m<sup>2</sup>

0 20 40 m

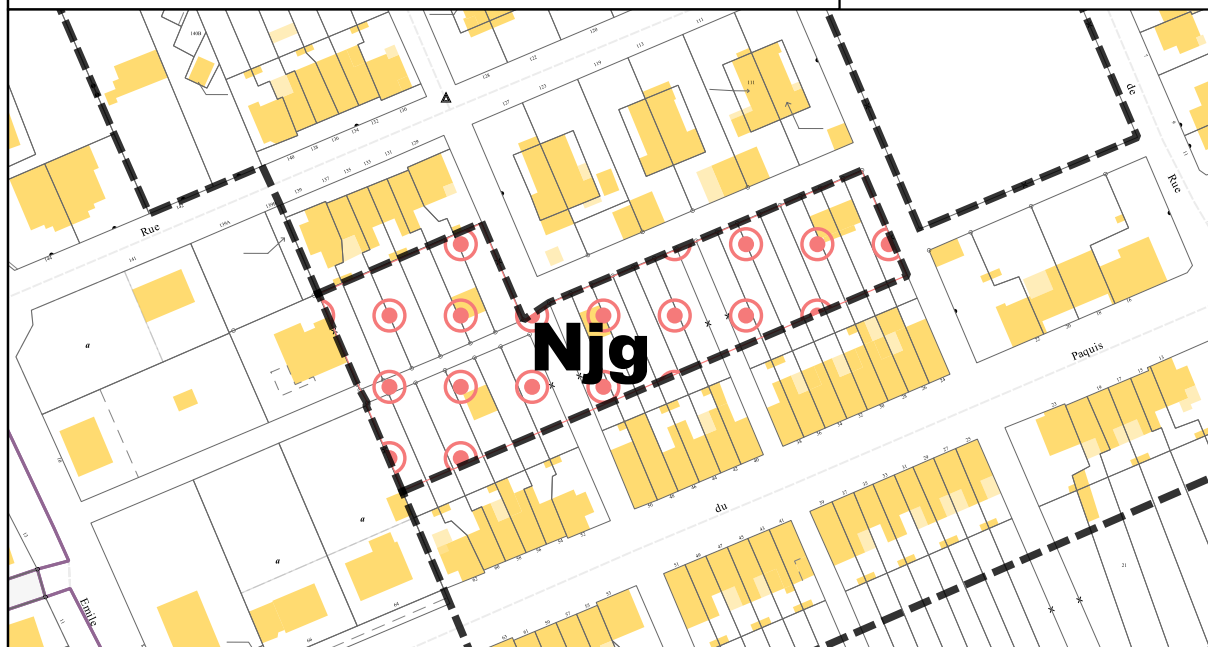


# PLUi de la Communauté de communes Coeur du Pays Haut

COMMISSION DEPARTEMENTALE DE PRESERVATION  
DES ESPACES NATURELS, AGRICOLES ET FORESTIERS  
(CDPENAF)



Joudreville




Fiche n°179

Nom du secteur : GRAND PAQUIS

Surface: 3586 m<sup>2</sup>

0 10 20 m

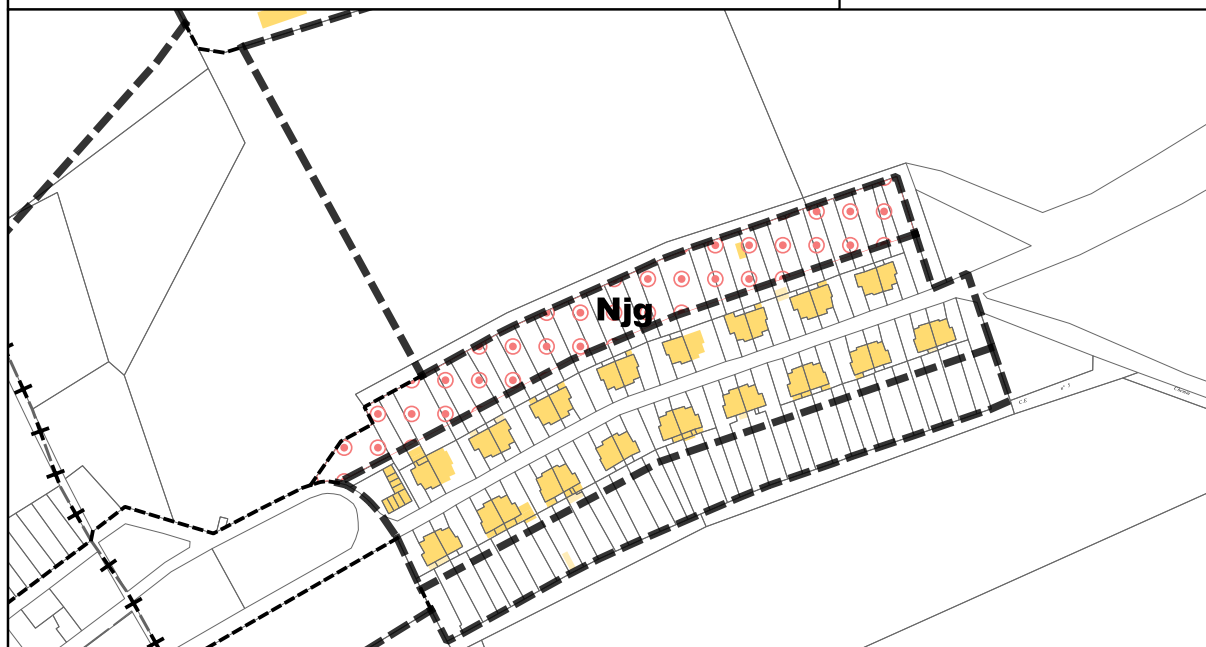


# PLUi de la Communauté de communes Coeur du Pays Haut

COMMISSION DEPARTEMENTALE DE PRESERVATION  
DES ESPACES NATURELS, AGRICOLES ET FORESTIERS  
(CDPENAF)




Joudreville



Fiche n°180  
Nom du secteur : LE MIRAGA  
Surface: 7010 m<sup>2</sup>

0 30 60 m



# PLUi de la Communauté de communes Coeur du Pays Haut

COMMISSION DEPARTEMENTALE DE PRESERVATION  
DES ESPACES NATURELS, AGRICOLES ET FORESTIERS  
(CDPENAF)



Joudreville



Fiche n°181

Nom du secteur : GRAND PAQUIS

Surface: 6099 m<sup>2</sup>

0 40 80 m



# PLUi de la Communauté de communes Coeur du Pays Haut

COMMISSION DEPARTEMENTALE DE PRESERVATION  
DES ESPACES NATURELS, AGRICOLES ET FORESTIERS  
(CDPENAF)



Joudreville



Fiche n°182  
Nom du secteur : GRAND PAQUIS  
Surface: 11044 m<sup>2</sup>

0 40 80 m



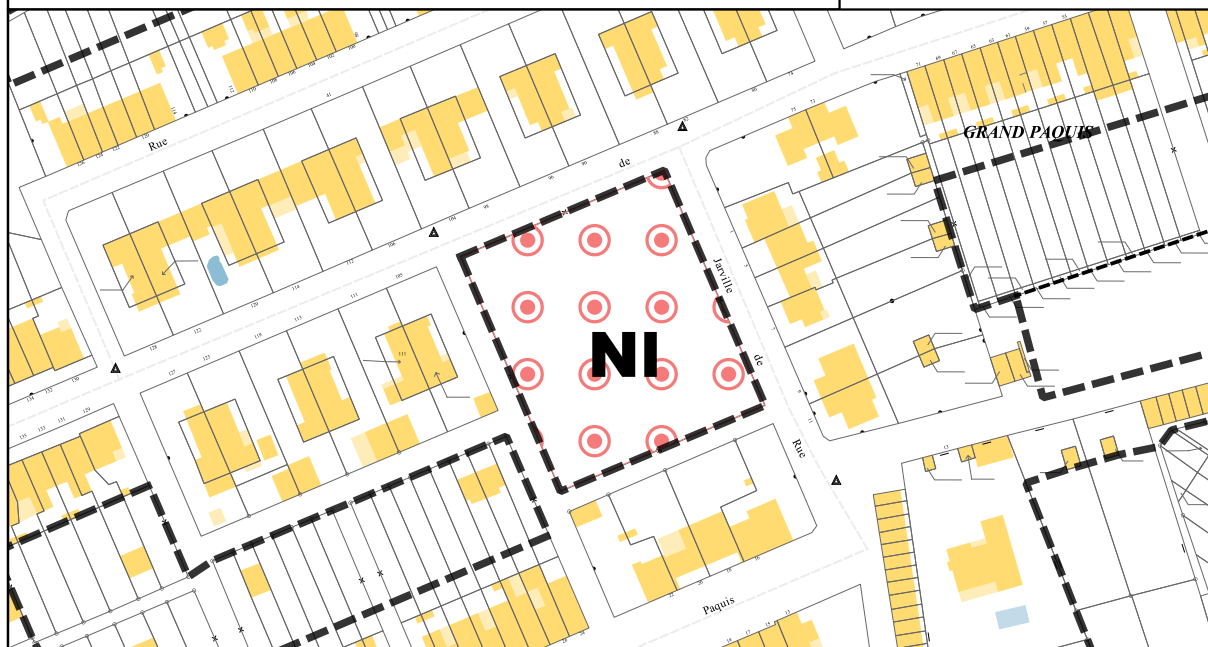


# PLUi de la Communauté de communes Coeur du Pays Haut

COMMISSION DEPARTEMENTALE DE PRESERVATION  
DES ESPACES NATURELS, AGRICOLES ET FORESTIERS  
(CDPENAF)



Joudreville



Fiche n°183  
Nom du secteur : GRAND PAQUIS  
Surface: 2841 m<sup>2</sup>

0 10 20 m



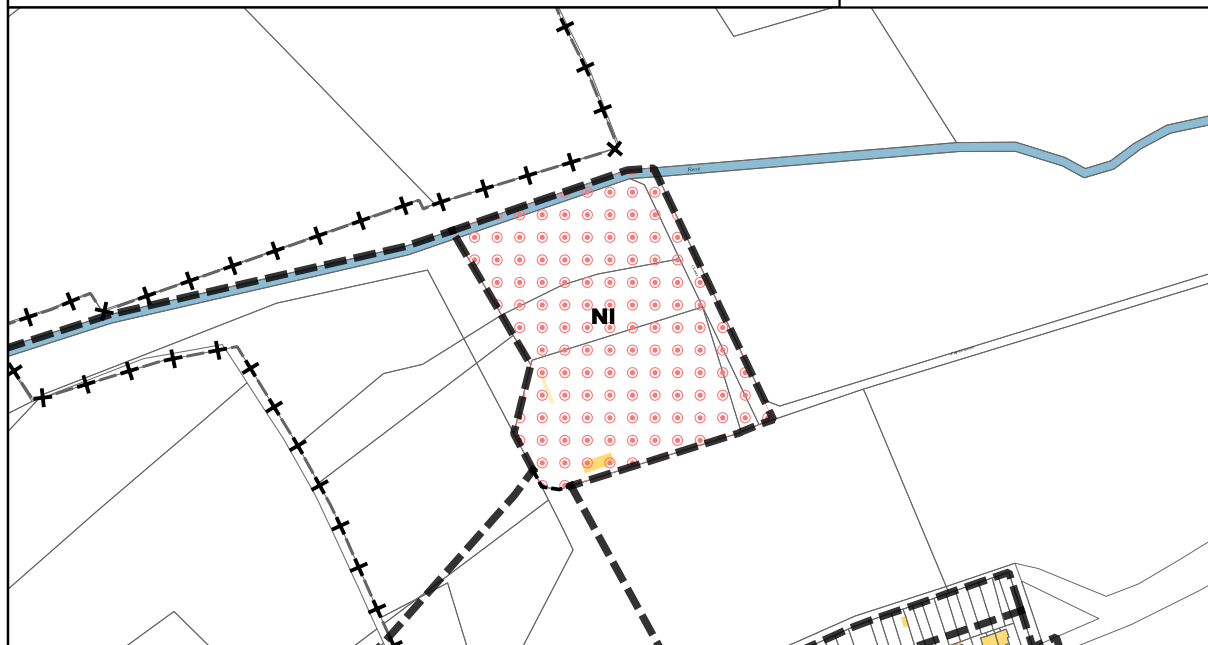


# PLUi de la Communauté de communes Coeur du Pays Haut

COMMISSION DEPARTEMENTALE DE PRESERVATION  
DES ESPACES NATURELS, AGRICOLES ET FORESTIERS  
(CDPENAF)



Joudreville



Fiche n°184  
Nom du secteur : LE MIRAGA  
Surface: 26915 m<sup>2</sup>

0 50 100 m

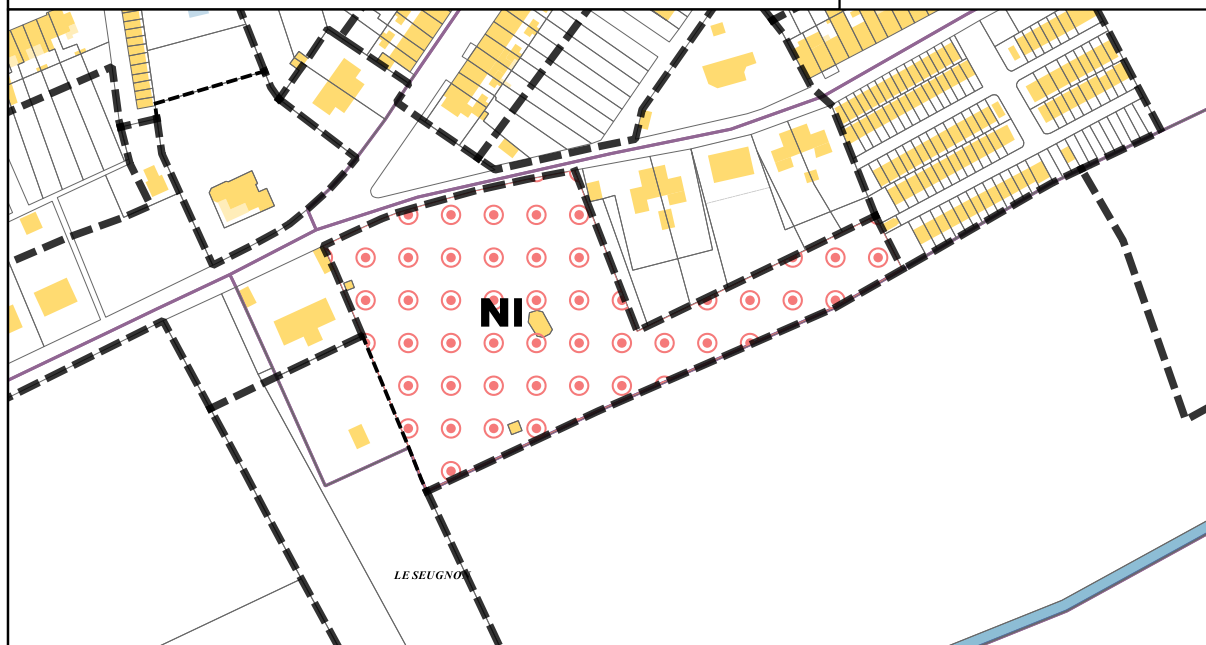


# PLUi de la Communauté de communes Coeur du Pays Haut

COMMISSION DEPARTEMENTALE DE PRESERVATION  
DES ESPACES NATURELS, AGRICOLES ET FORESTIERS  
(CDPENAF)




Joudreville



Fiche n°185  
Nom du secteur : LE TREMBLOIS  
Surface: 10099 m<sup>2</sup>

0 20 40 m

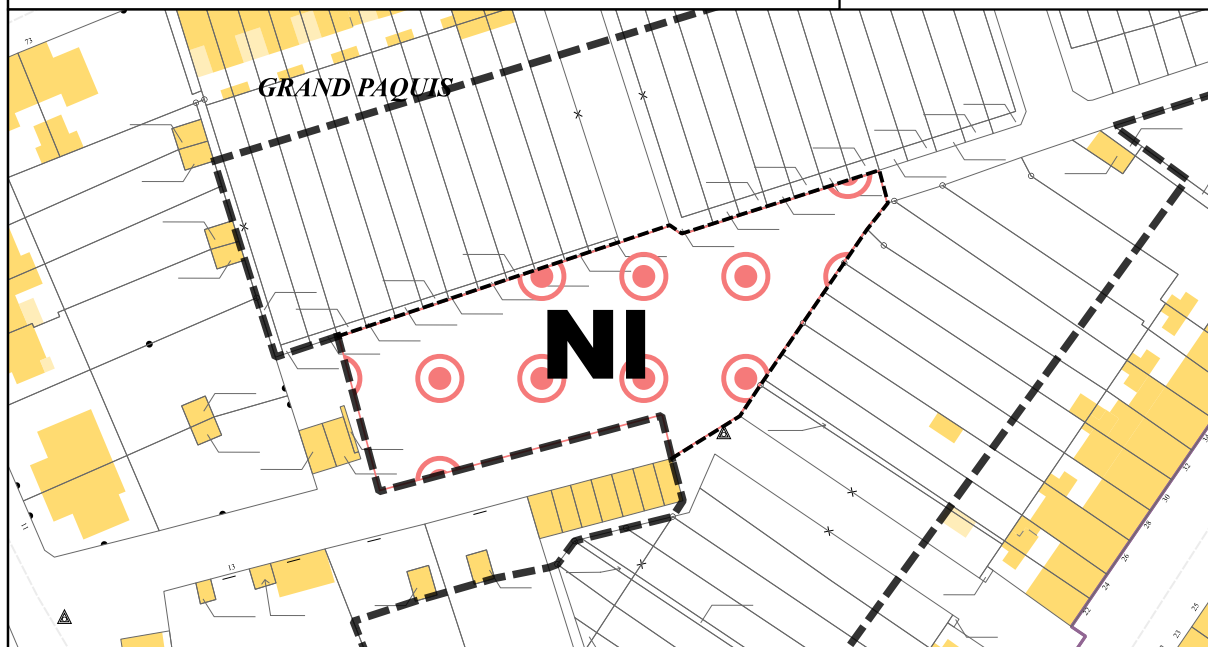


# PLUi de la Communauté de communes Coeur du Pays Haut

COMMISSION DEPARTEMENTALE DE PRESERVATION  
DES ESPACES NATURELS, AGRICOLES ET FORESTIERS  
(CDPENAF)



Joudreville



Fiche n°186

Nom du secteur : GRAND PAQUIS

Surface: 1893 m<sup>2</sup>

0 10 20 m



# PLUi de la Communauté de communes Coeur du Pays Haut

COMMISSION DEPARTEMENTALE DE PRESERVATION  
DES ESPACES NATURELS, AGRICOLES ET FORESTIERS  
(CDPENAF)



Joudreville




Fiche n°187

Nom du secteur : LES GRANDS JARDINS

Surface: 5762 m<sup>2</sup>

0 30 60 m

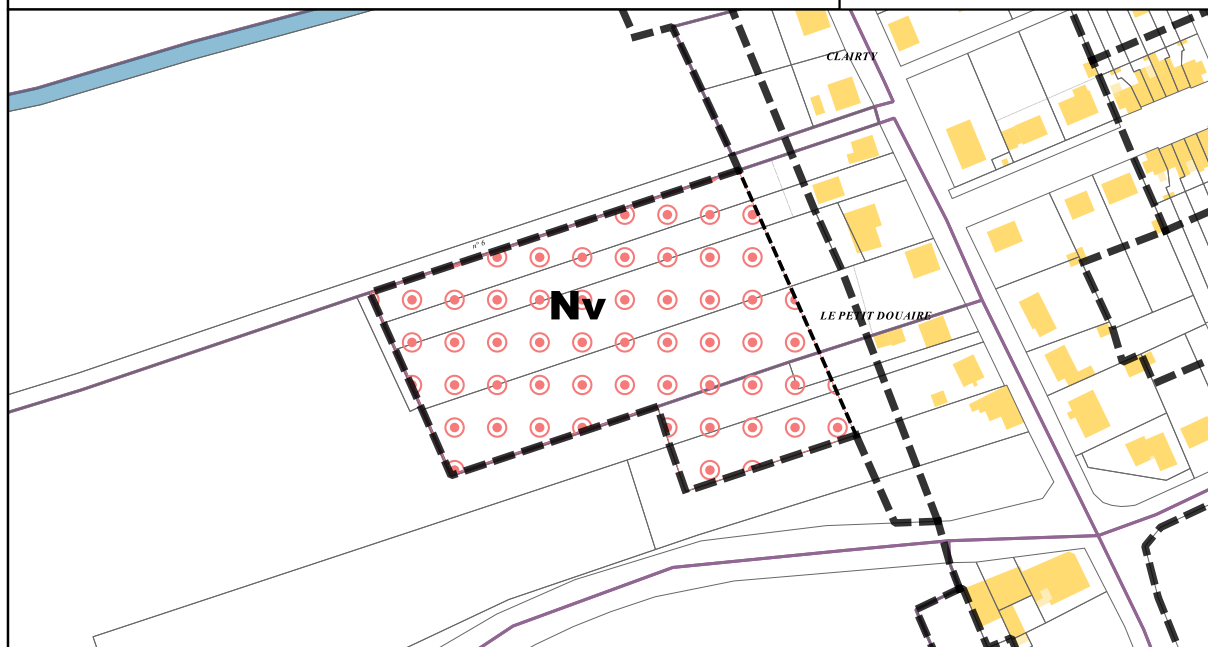


# PLUi de la Communauté de communes Coeur du Pays Haut

COMMISSION DEPARTEMENTALE DE PRESERVATION  
DES ESPACES NATURELS, AGRICOLES ET FORESTIERS  
(CDPENAF)



Joudreville



Fiche n°188

Nom du secteur : LE PETIT DOUAIRE

Surface: 11544 m<sup>2</sup>

0 20 40 m



# PLUi De la Communauté de communes Coeur du Pays Haut

COMMISSION DEPARTEMENTALE DE PRESERVATION  
DES ESPACES NATURELS, AGRICOLES ET FORESTIERS  
(CDPENAF)



Landres

Preutin-Higny

Murville

Domprix


Mont-Bonvillers

Landres

Mairy-Mainvil

Piennes

Joudreville

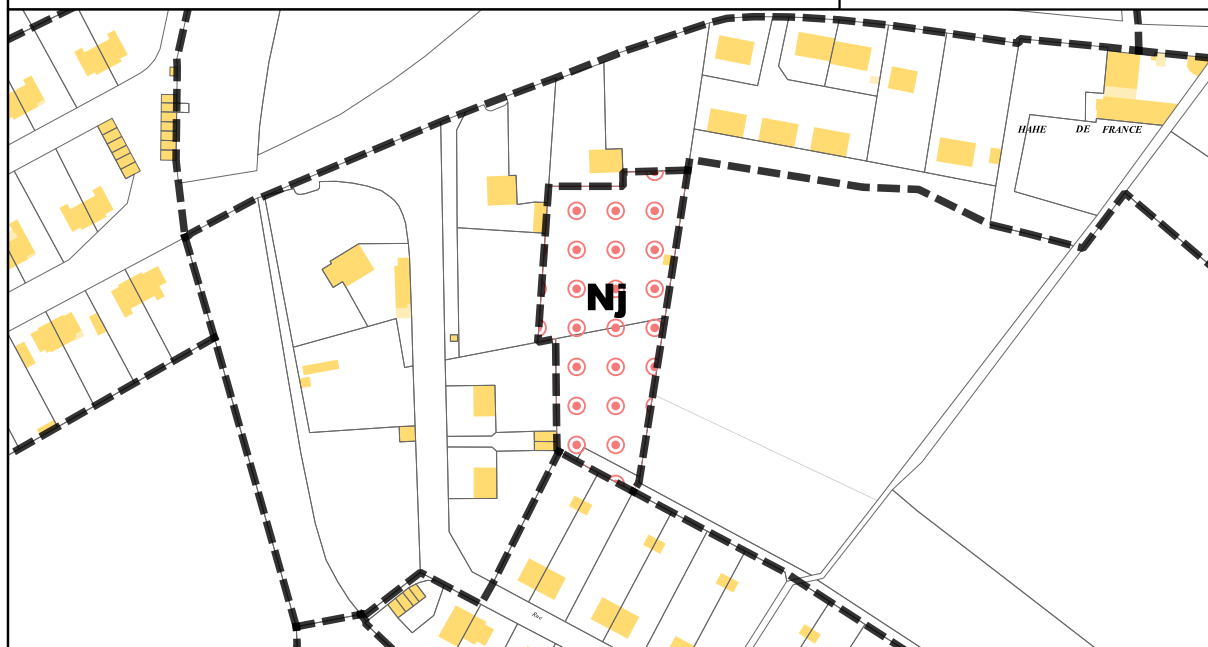


# PLUi de la Communauté de communes Coeur du Pays Haut

COMMISSION DEPARTEMENTALE DE PRESERVATION  
DES ESPACES NATURELS, AGRICOLES ET FORESTIERS  
(CDPENAF)



Landres



Fiche n°189

Nom du secteur : MINE DE LANDRES

Surface: 4949 m<sup>2</sup>

0 20 40 m



# PLUi de la Communauté de communes Coeur du Pays Haut

COMMISSION DEPARTEMENTALE DE PRESERVATION  
DES ESPACES NATURELS, AGRICOLES ET FORESTIERS  
(CDPENAF)



Landres



Fiche n°190  
Nom du secteur : LA CROISSETTE  
Surface: 3973 m<sup>2</sup>

0 20 40 m





# PLUi de la Communauté de communes Coeur du Pays Haut

COMMISSION DEPARTEMENTALE DE PRESERVATION  
DES ESPACES NATURELS, AGRICOLES ET FORESTIERS  
(CDPENAF)



Landres



Fiche n°191  
Nom du secteur : LA CROISETTE  
Surface: 6471 m<sup>2</sup>

0 40 80 m



# PLUi de la Communauté de communes Coeur du Pays Haut

**COMMISSION DEPARTEMENTALE DE PRESERVATION  
DES ESPACES NATURELS, AGRICOLES ET FORESTIERS  
(CDPENAF)**



Landres



Fiche n°192  
Nom du secteur : VILLAGE  
Surface: 16390 m<sup>2</sup>

0 60 120 m

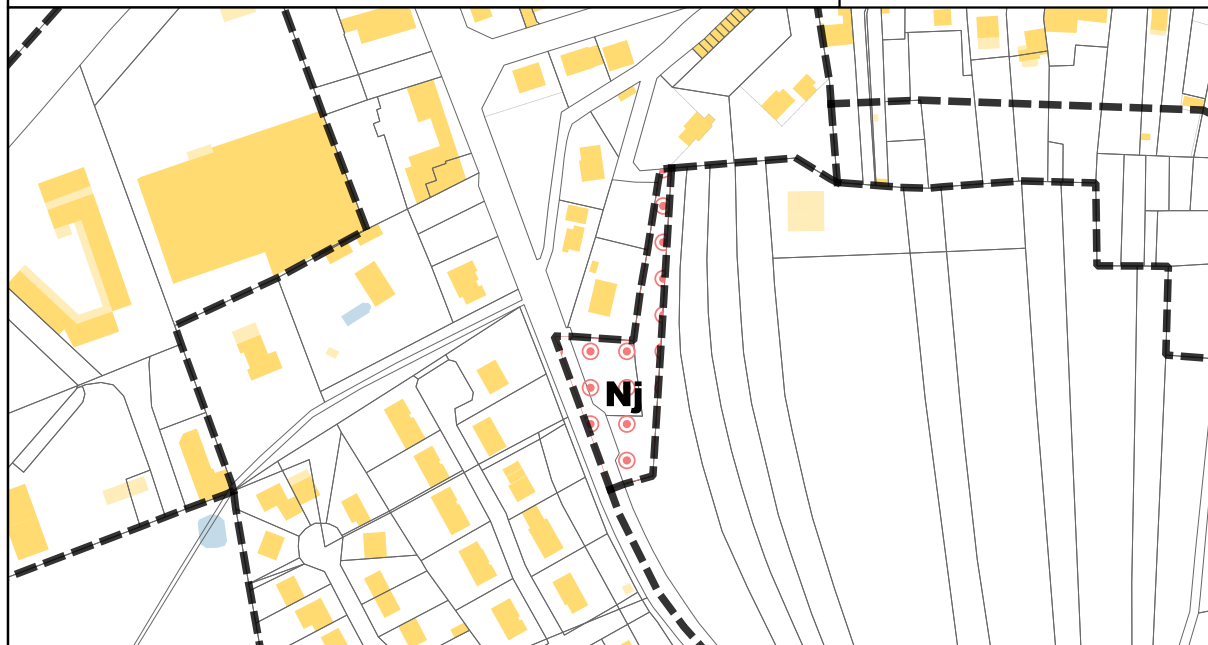


# PLUi de la Communauté de communes Coeur du Pays Haut

**COMMISSION DEPARTEMENTALE DE PRESERVATION  
DES ESPACES NATURELS, AGRICOLES ET FORESTIERS  
(CDPENAF)**



Landres



Fiche n°193  
Nom du secteur : LA FINCELLE HOHUT  
Surface: 2424 m<sup>2</sup>

0 30 60 m



# PLUi de la Communauté de communes Coeur du Pays Haut

**COMMISSION DEPARTEMENTALE DE PRESERVATION  
DES ESPACES NATURELS, AGRICOLES ET FORESTIERS  
(CDPENAF)**



Landres



Fiche n°194

Nom du secteur : SAINT-PAUL CROUEE

Surface: 6812 m<sup>2</sup>

0 40 80 m

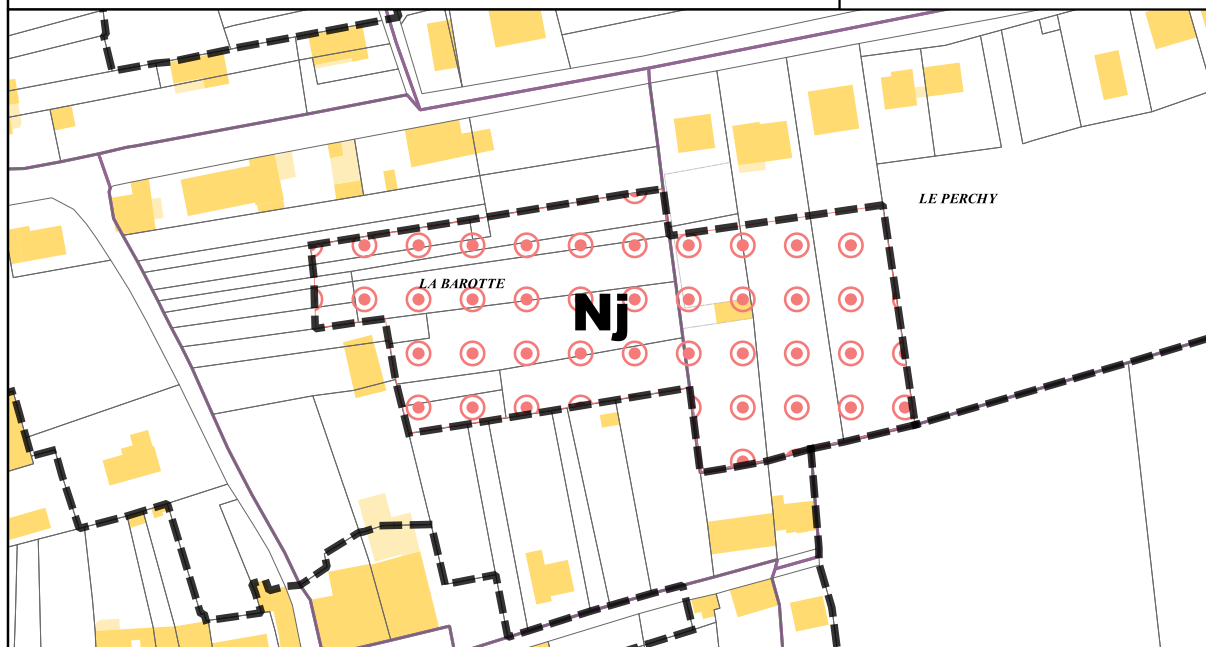


# PLUi de la Communauté de communes Coeur du Pays Haut

COMMISSION DEPARTEMENTALE DE PRESERVATION  
DES ESPACES NATURELS, AGRICOLES ET FORESTIERS  
(CDPENAF)



Landres



Fiche n°195  
Nom du secteur : LA BAROTTE  
Surface: 8825 m<sup>2</sup>

0 20 40 m

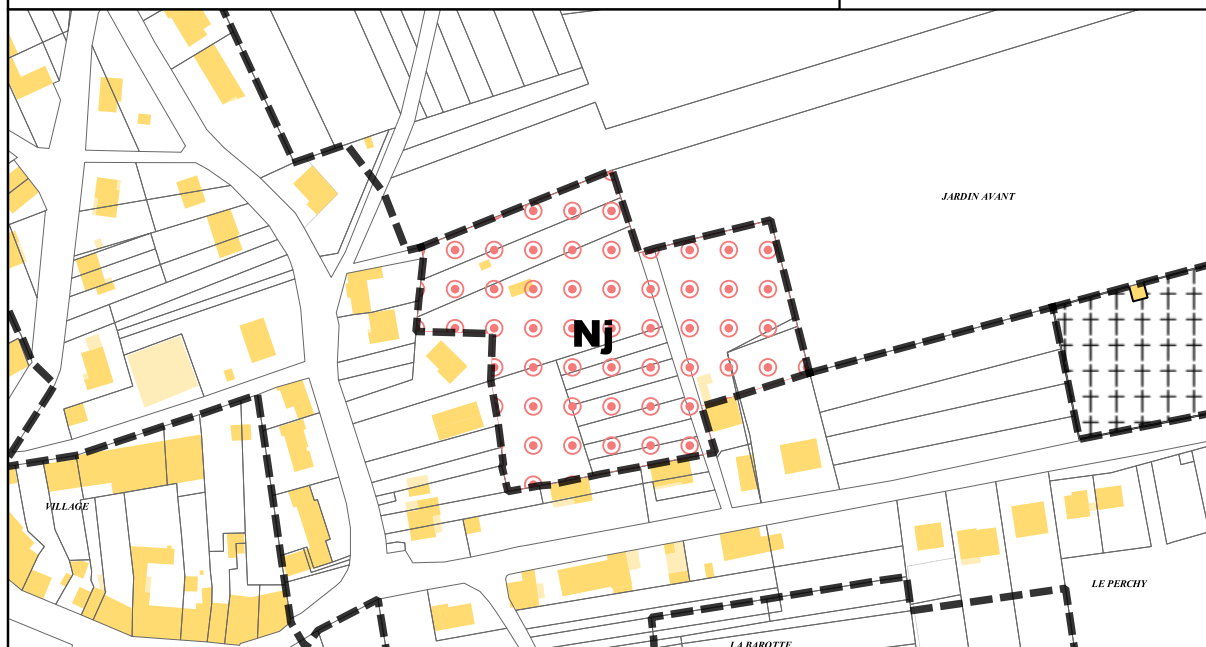


# PLUi de la Communauté de communes Coeur du Pays Haut

COMMISSION DEPARTEMENTALE DE PRESERVATION  
DES ESPACES NATURELS, AGRICOLES ET FORESTIERS  
(CDPENAF)



Landres



Fiche n°196  
Nom du secteur : DERRIERE LA CHAPELLE  
Surface: 11275 m<sup>2</sup>

0 20 40 m



# PLUi de la Communauté de communes Coeur du Pays Haut

COMMISSION DEPARTEMENTALE DE PRESERVATION  
DES ESPACES NATURELS, AGRICOLES ET FORESTIERS  
(CDPENAF)




Landres



Fiche n°197  
Nom du secteur : LE THIAM  
Surface: 16347 m<sup>2</sup>

0 40 80 m



# PLUi de la Communauté de communes Coeur du Pays Haut

COMMISSION DEPARTEMENTALE DE PRESERVATION  
DES ESPACES NATURELS, AGRICOLES ET FORESTIERS  
(CDPENAF)



Landres



Fiche n°198  
Nom du secteur : LA PRELLE  
Surface: 5814 m<sup>2</sup>

0 30 60 m



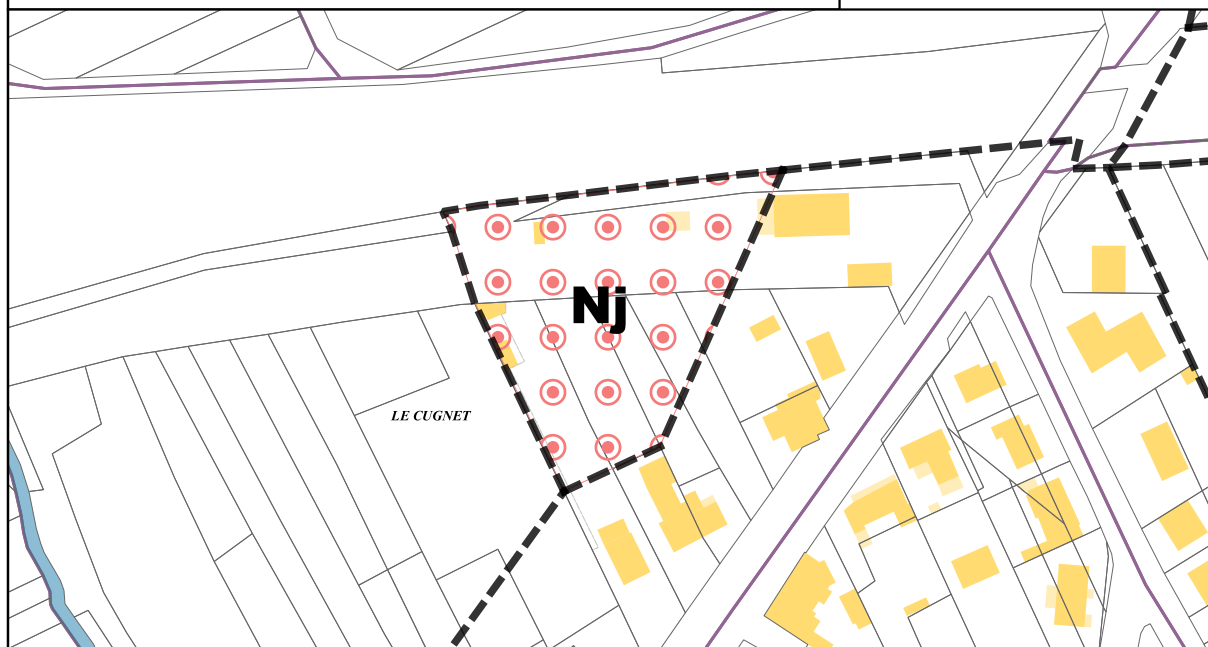


# PLUi de la Communauté de communes Coeur du Pays Haut

COMMISSION DEPARTEMENTALE DE PRESERVATION  
DES ESPACES NATURELS, AGRICOLES ET FORESTIERS  
(CDPENAF)



Landres



Fiche n°199  
Nom du secteur : LE CUGNET  
Surface: 4601 m<sup>2</sup>

0 20 40 m



# PLUi de la Communauté de communes Coeur du Pays Haut

COMMISSION DEPARTEMENTALE DE PRESERVATION  
DES ESPACES NATURELS, AGRICOLES ET FORESTIERS  
(CDPENAF)




Landres



Fiche n°200  
Nom du secteur : LE PARADIS  
Surface: 7302 m<sup>2</sup>

0 20 40 m

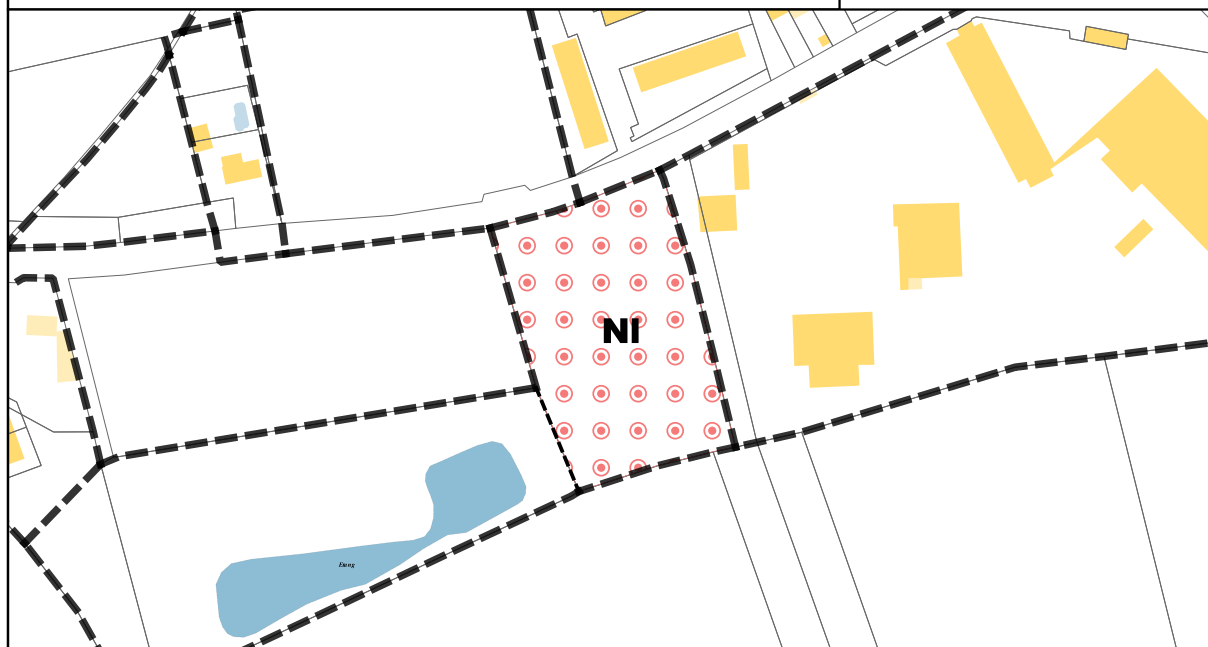


# PLUi de la Communauté de communes Coeur du Pays Haut

COMMISSION DEPARTEMENTALE DE PRESERVATION  
DES ESPACES NATURELS, AGRICOLES ET FORESTIERS  
(CDPENAF)



Landres



Fiche n°201  
Nom du secteur : HAUT DE GIRAMONT  
Surface: 8093 m<sup>2</sup>

0 30 60 m




# PLUi De la Communauté de communes Coeur du Pays Haut

COMMISSION DEPARTEMENTALE DE PRESERVATION  
DES ESPACES NATURELS, AGRICOLES ET FORESTIERS  
(CDPENAF)



Mairy-Mainville

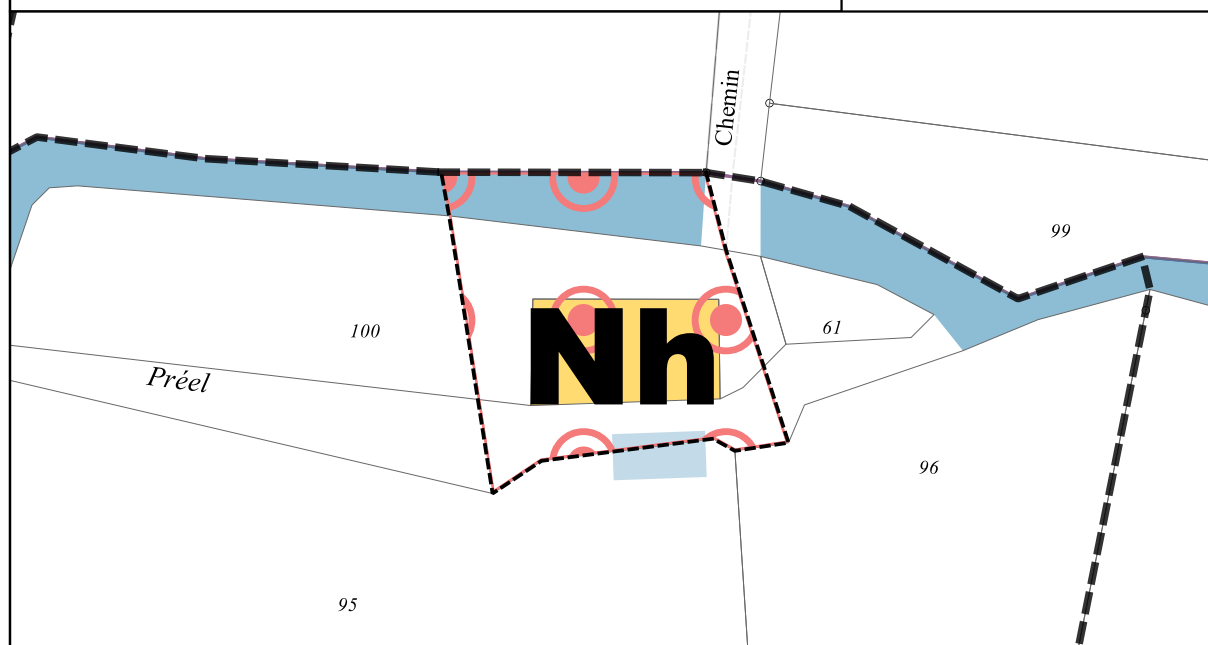


# PLUi de la Communauté de communes Coeur du Pays Haut

COMMISSION DEPARTEMENTALE DE PRESERVATION  
DES ESPACES NATURELS, AGRICOLES ET FORESTIERS  
(CDPENAF)




Mairy-Mainville



Fiche n°202  
Nom du secteur : VIAU MOULIN  
Surface: 883 m<sup>2</sup>

0 7 14 m



# PLUi de la Communauté de communes Coeur du Pays Haut

**COMMISSION DEPARTEMENTALE DE PRESERVATION  
DES ESPACES NATURELS, AGRICOLES ET FORESTIERS  
(CDPENAF)**



**Mairy-Mainville**



Fiche n°203  
Nom du secteur : LUXEMBOURG  
Surface: 8562 m<sup>2</sup>

0 50 100 m

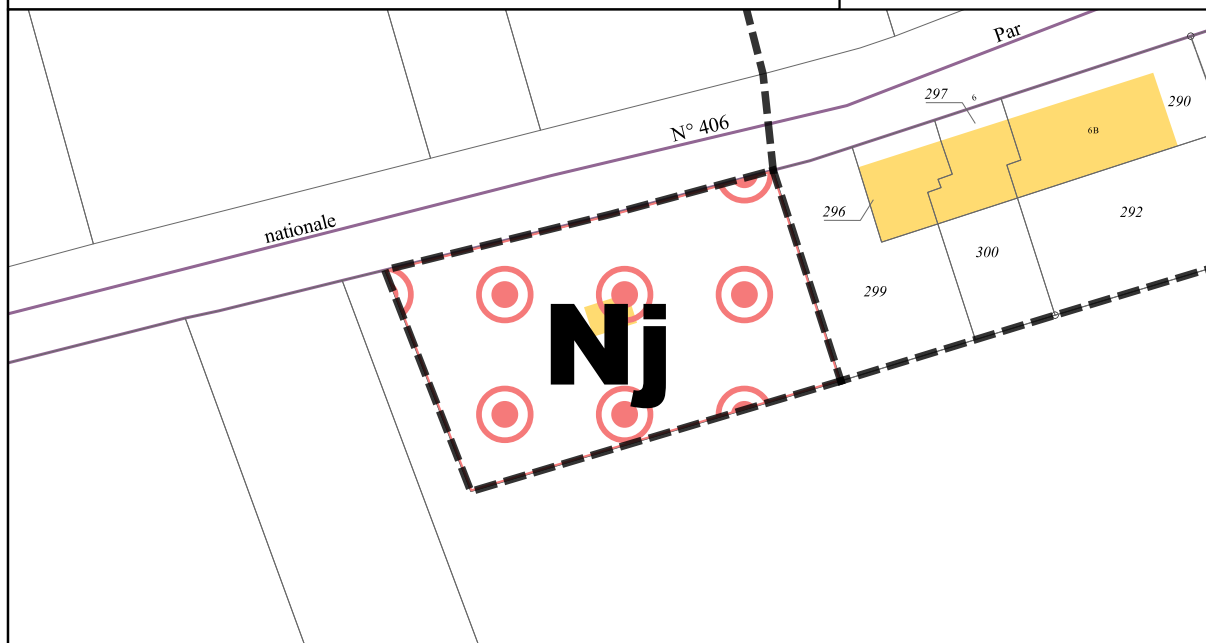


# PLUi de la Communauté de communes Coeur du Pays Haut

COMMISSION DEPARTEMENTALE DE PRESERVATION  
DES ESPACES NATURELS, AGRICOLES ET FORESTIERS  
(CDPENAF)




Mairy-Mainville



Fiche n°204  
Nom du secteur : SUR LE CHEMIN DE NORROY  
Surface: 1404 m<sup>2</sup>

0 9 18 m

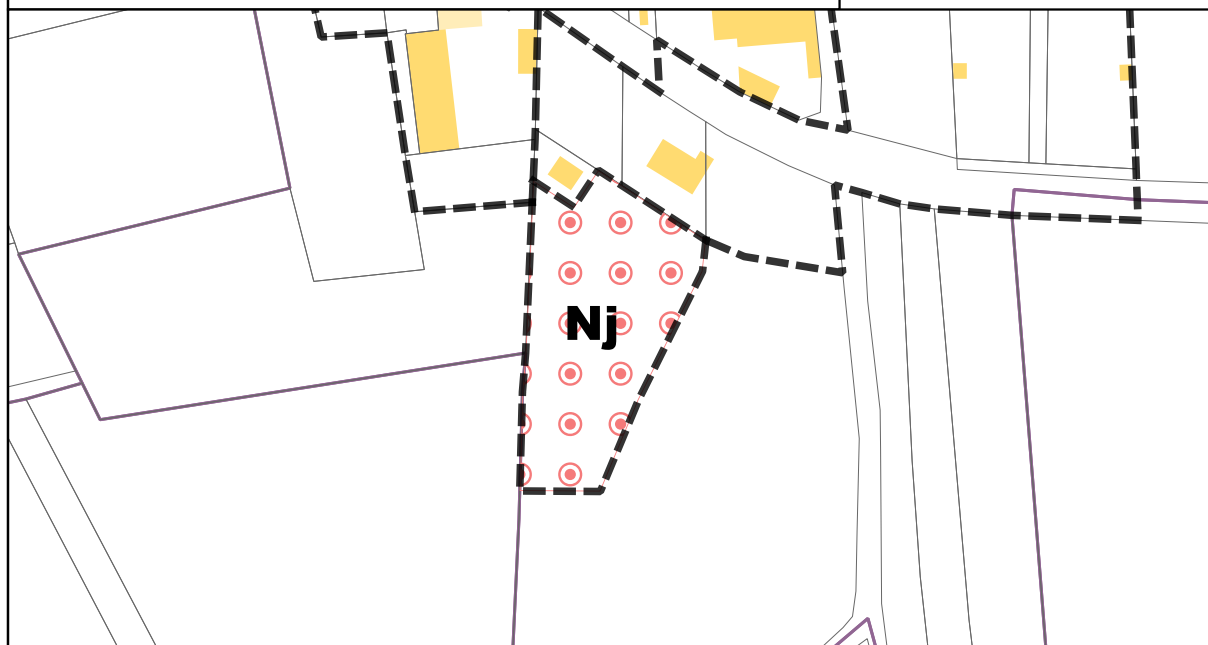


# PLUi de la Communauté de communes Coeur du Pays Haut

COMMISSION DEPARTEMENTALE DE PRESERVATION  
DES ESPACES NATURELS, AGRICOLES ET FORESTIERS  
(CDPENAF)




Mairy-Mainville



Fiche n°205  
Nom du secteur : MAINVILLE  
Surface: 3545 m<sup>2</sup>

0 20 40 m



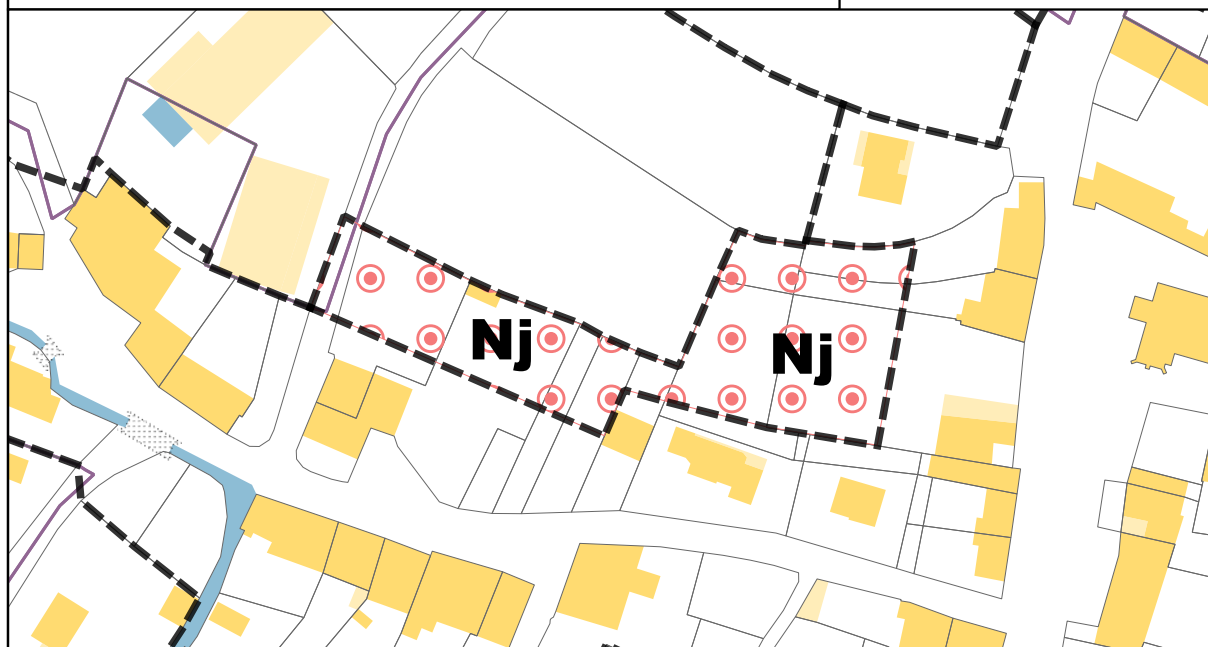


# PLUi de la Communauté de communes Coeur du Pays Haut

COMMISSION DEPARTEMENTALE DE PRESERVATION  
DES ESPACES NATURELS, AGRICOLES ET FORESTIERS  
(CDPENAF)



Mairy-Mainville



Fiche n°206

Nom du secteur : VILLAGE DE MAIRY

Surface: 4271 m<sup>2</sup>

0 10 20 m

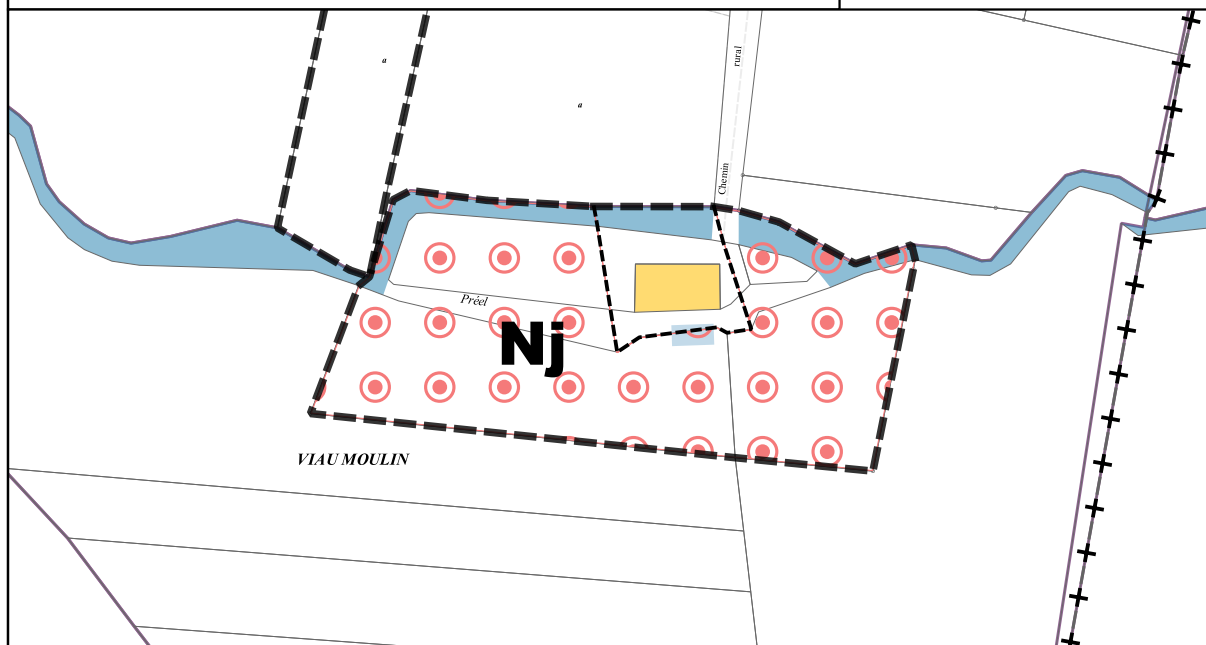


# PLUi de la Communauté de communes Coeur du Pays Haut

COMMISSION DEPARTEMENTALE DE PRESERVATION  
DES ESPACES NATURELS, AGRICOLES ET FORESTIERS  
(CDPENAF)



Mairy-Mainville



Fiche n°207  
Nom du secteur : VIAU MOULIN  
Surface: 5934 m<sup>2</sup>

0 10 20 m

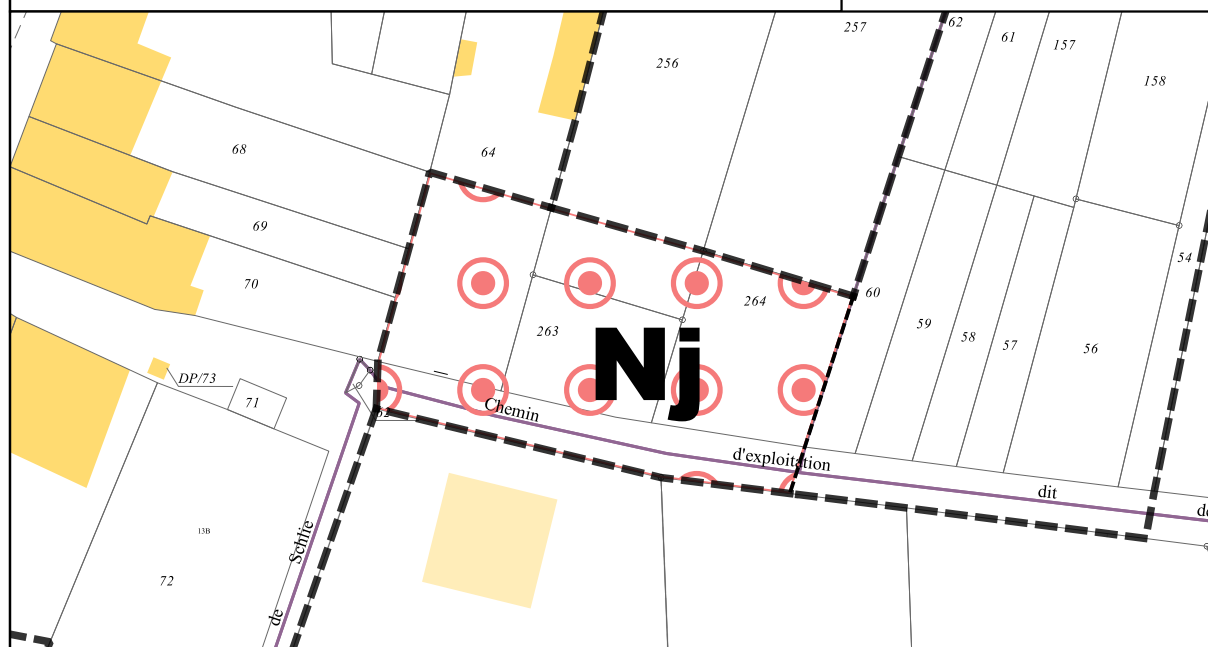


# PLUi de la Communauté de communes Coeur du Pays Haut

COMMISSION DEPARTEMENTALE DE PRESERVATION  
DES ESPACES NATURELS, AGRICOLES ET FORESTIERS  
(CDPENAF)



Mairy-Mainville



Fiche n°208  
Nom du secteur : VILLAGE DE MAIRY  
Surface: 1977 m<sup>2</sup>

0 10 20 m

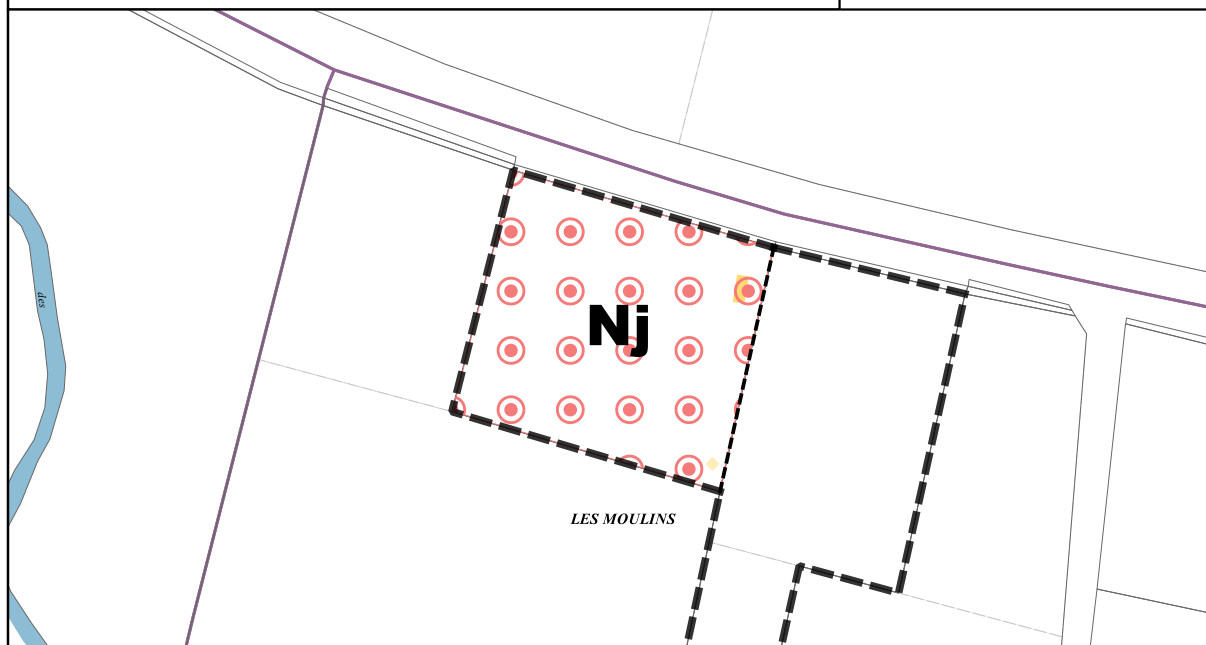


# PLUi de la Communauté de communes Coeur du Pays Haut

COMMISSION DEPARTEMENTALE DE PRESERVATION  
DES ESPACES NATURELS, AGRICOLES ET FORESTIERS  
(CDPENAF)




Mairy-Mainville



Fiche n°209  
Nom du secteur : LES MOULINS  
Surface: 4390 m<sup>2</sup>

0 10 20 m

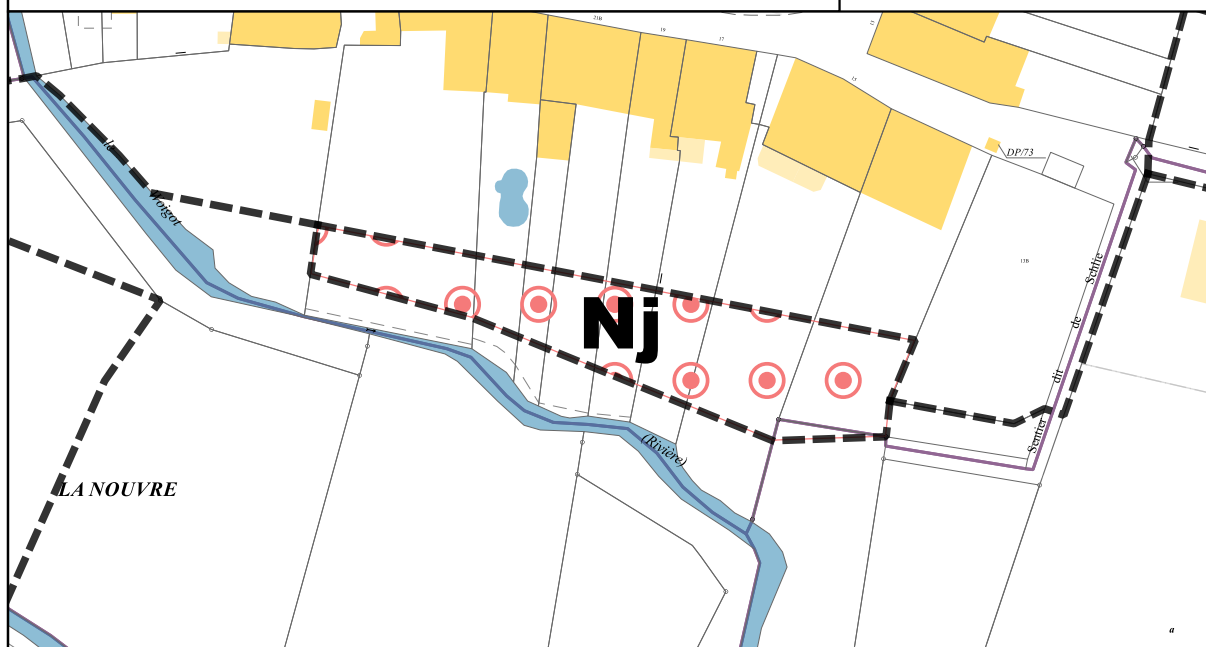


# PLUi de la Communauté de communes Coeur du Pays Haut

COMMISSION DEPARTEMENTALE DE PRESERVATION  
DES ESPACES NATURELS, AGRICOLES ET FORESTIERS  
(CDPENAF)




Mairy-Mainville



Fiche n°210  
Nom du secteur : VILLAGE DE MAIRY  
Surface: 2018 m<sup>2</sup>

0 10 20 m

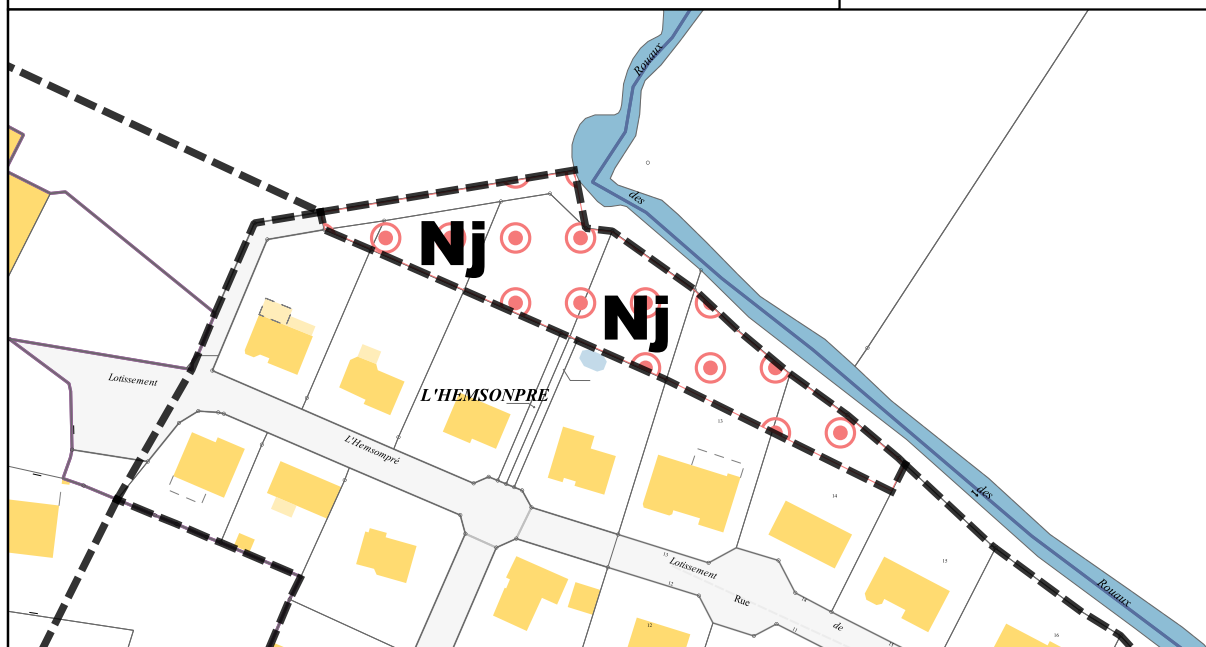


# PLUi de la Communauté de communes Coeur du Pays Haut

COMMISSION DEPARTEMENTALE DE PRESERVATION  
DES ESPACES NATURELS, AGRICOLES ET FORESTIERS  
(CDPENAF)



Mairy-Mainville



Fiche n°211

Nom du secteur : L'HEMSONPRE

Surface: 2743 m<sup>2</sup>

0 10 20 m

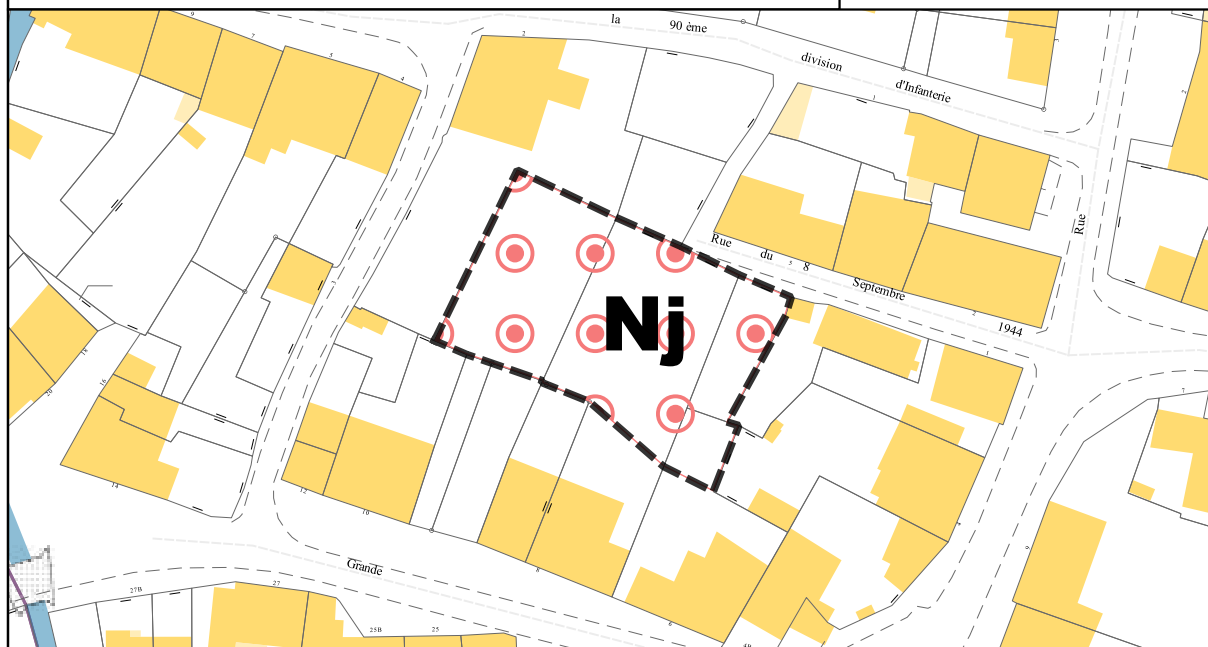


# PLUi de la Communauté de communes Coeur du Pays Haut

COMMISSION DEPARTEMENTALE DE PRESERVATION  
DES ESPACES NATURELS, AGRICOLES ET FORESTIERS  
(CDPENAF)



Mairy-Mainville



Fiche n°212

Nom du secteur : VILLAGE DE MAIRY

Surface: 2031 m<sup>2</sup>

0 10 20 m

