





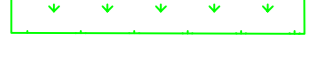

Document conforme à celui annexé à la délibération du conseil municipal en date du approuvant le Plan Local d'Urbanisme.

Le Maire

1.2

Zonage 1/2000

Légende

-  Découpage en zone avec indication du type de zone
-  Règle architecturale particulière
-  Emplacement réservé avec numéro de l'opération
-  Marge de recul particulière
-  Eléments paysagers
-  Sentier pédestre

